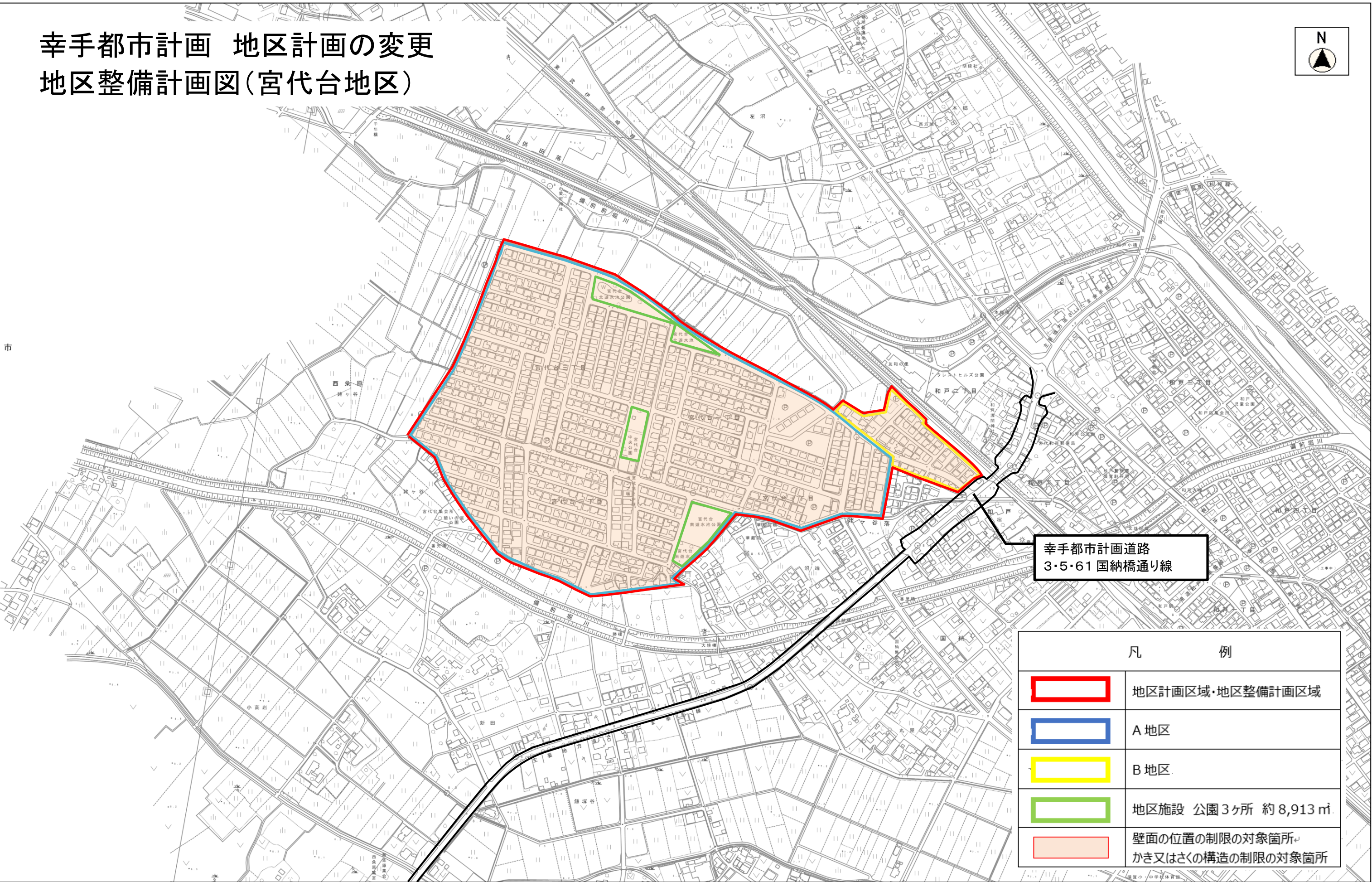
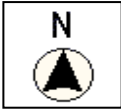





幸手都市計画 地区計画の変更  
地区整備計画図(宮代台地区)



幸手都市計画道路  
3・5・61 国納橋通り線

凡 例	
	地区計画区域・地区整備計画区域
	A 地区
	B 地区
	地区施設 公園3ヶ所 約8,913㎡
	壁面の位置の制限の対象箇所 かき又はさくの構造の制限の対象箇所

縮尺 1：2500

