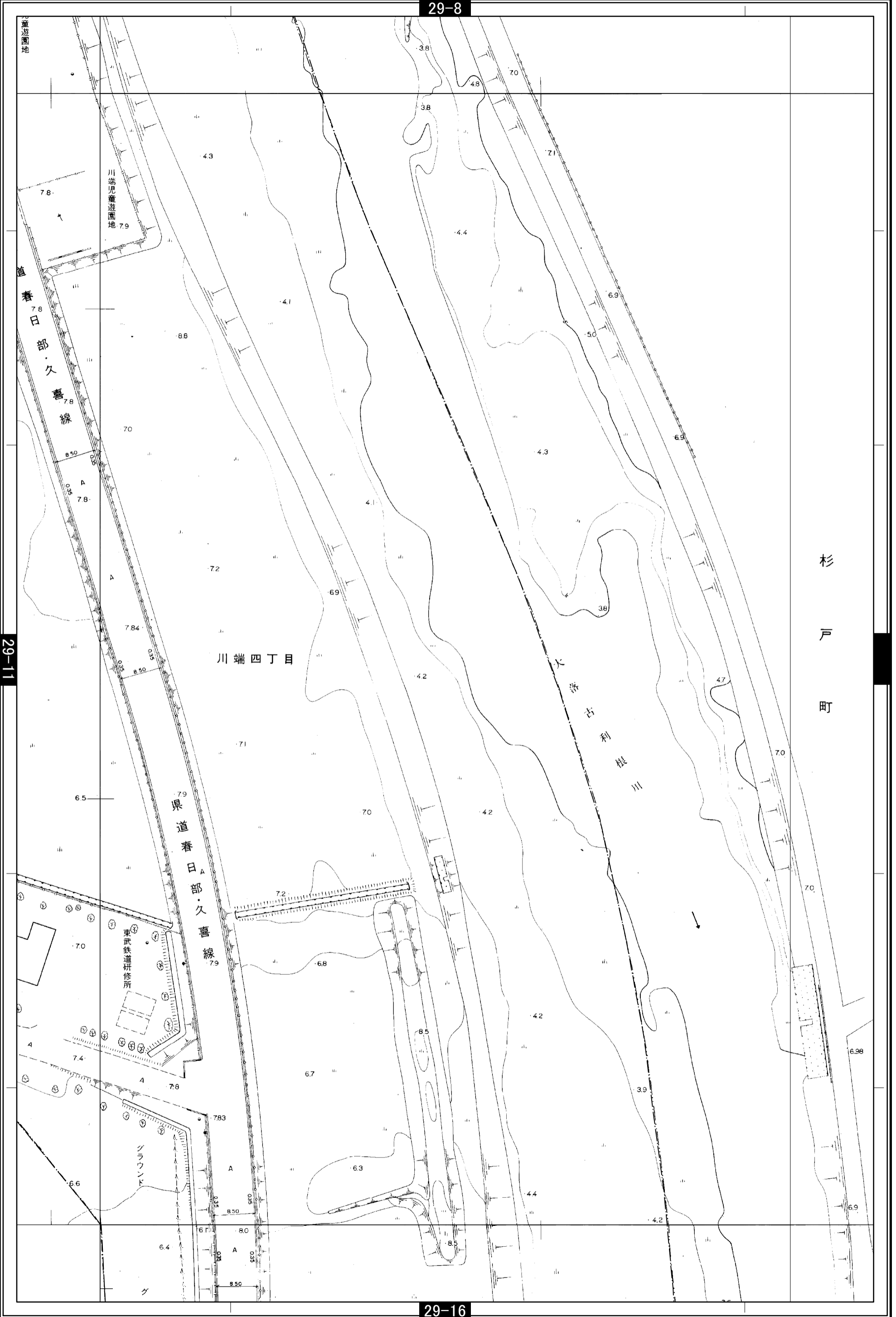


宮代町道路台帳図

29-12左

平成二十八年四月作成

29-8



杉戸町

宮代町

29-16


1:700

0 10 20 40 60 80 100 m

宮代町道路台帳図

29-12右

平成二十八年四月作成



宮代町

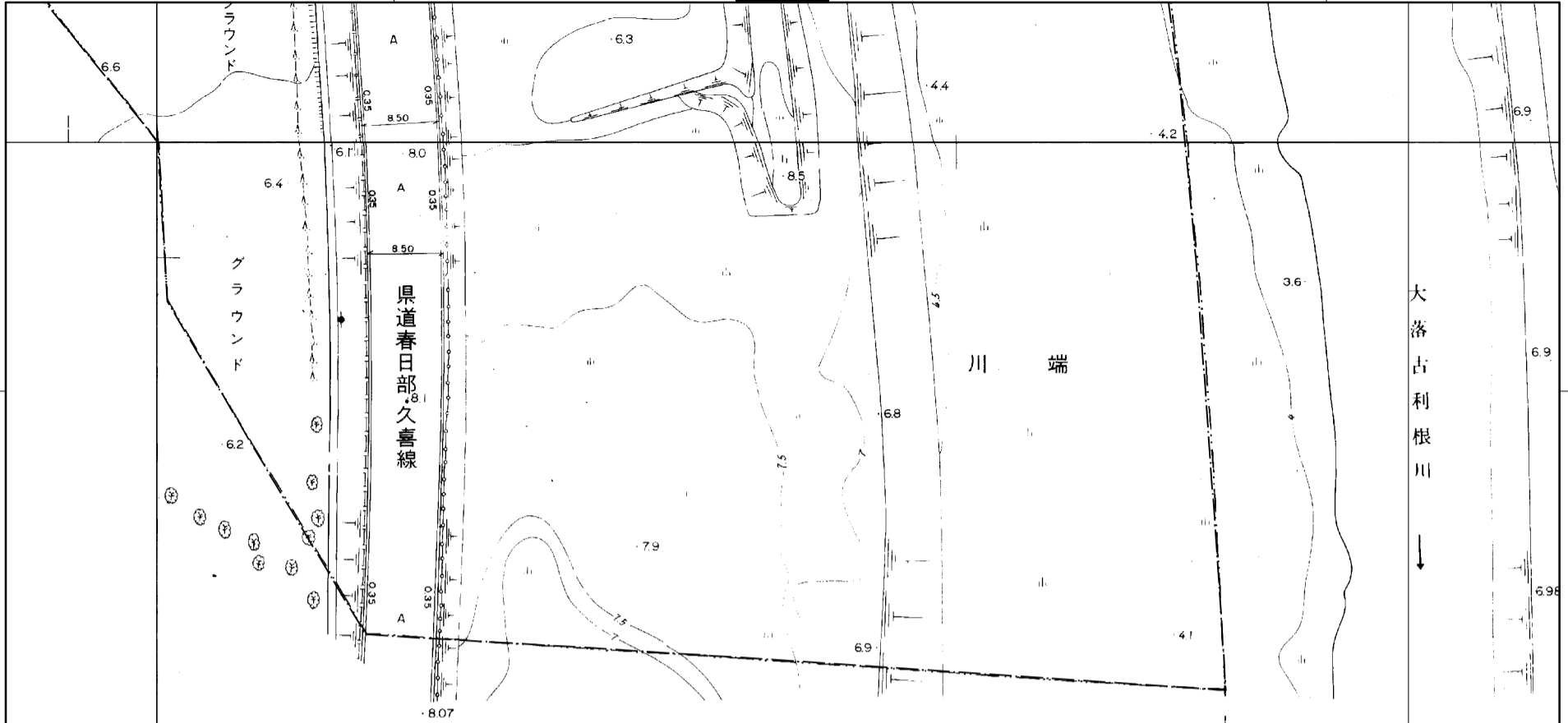
1:700 0 10 20 40 60 80 100 m

宮代町道路台帳図

29-16左

29-12

平成二十八年四月作成



春日部市

宮代町

1:700




宮代町道路台帳図

29-16右

29-12

平成二十八年四月作成



1:700 0 10 20 40 60 80 100 m

宮代町