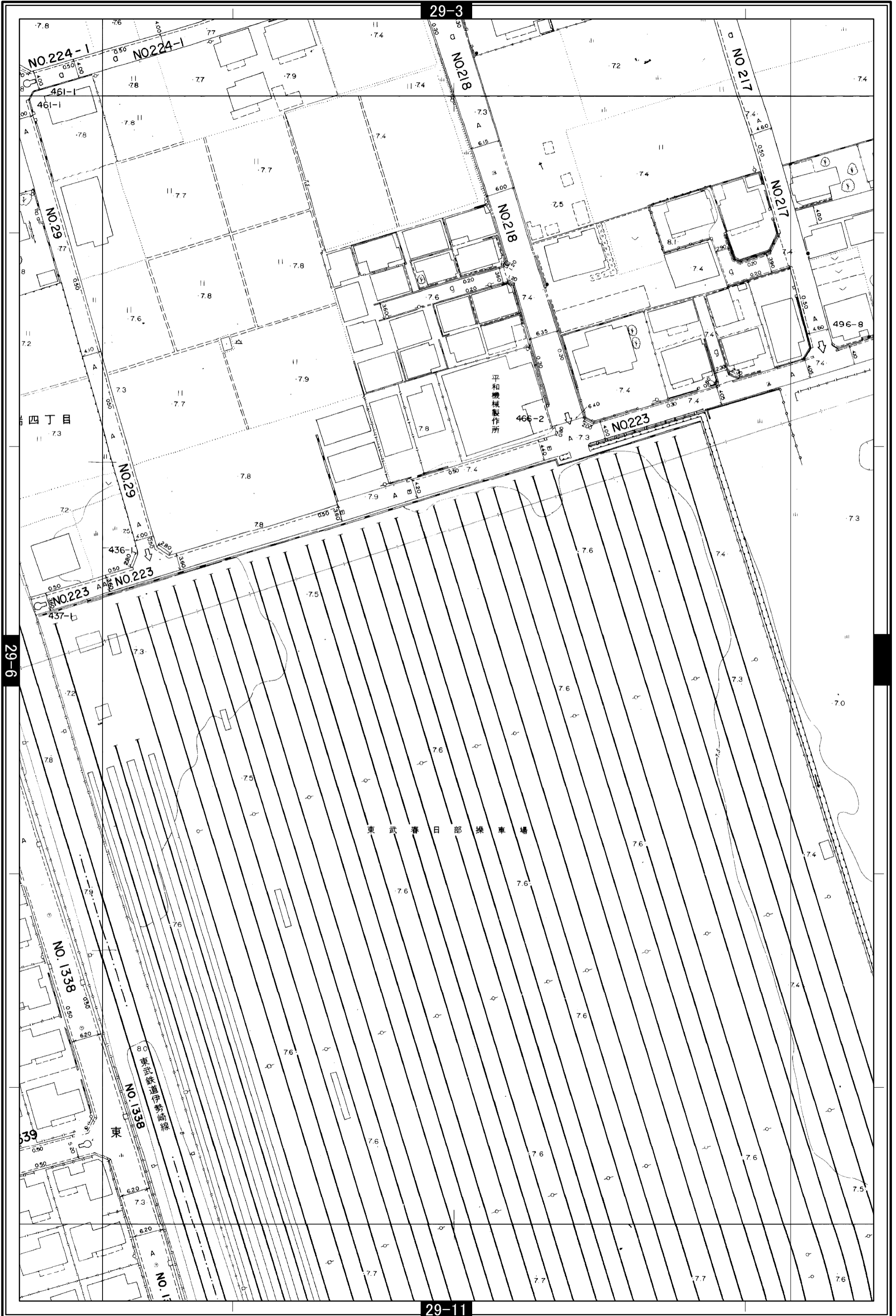


宮代町道路台帳図

29-7左

平成二十八年四月作成



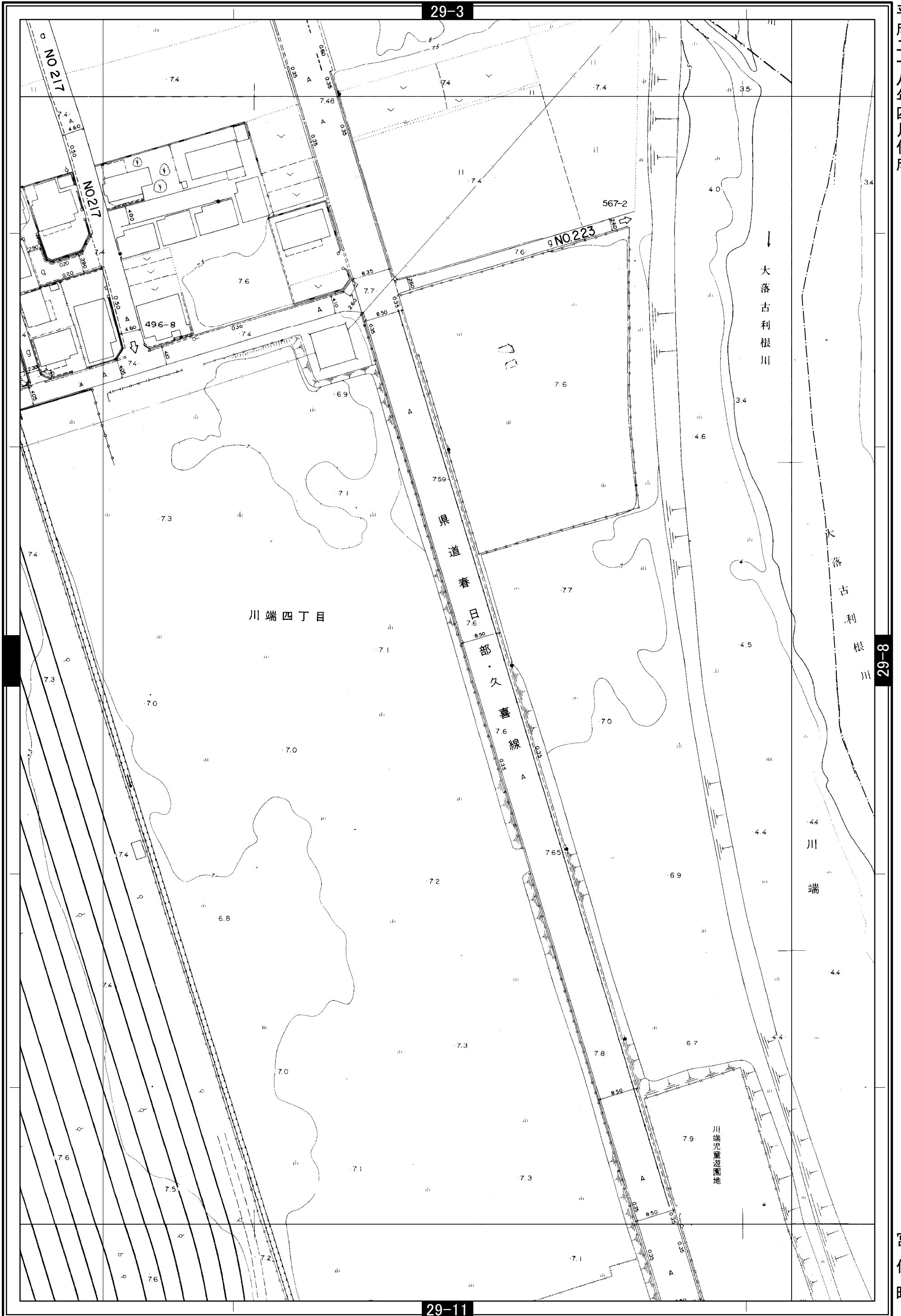
29-11

宮代町

宮代町道路台帳図

29-7右

平成二十八年四月作成



1:700 0 10 20 40 60 80 100 m

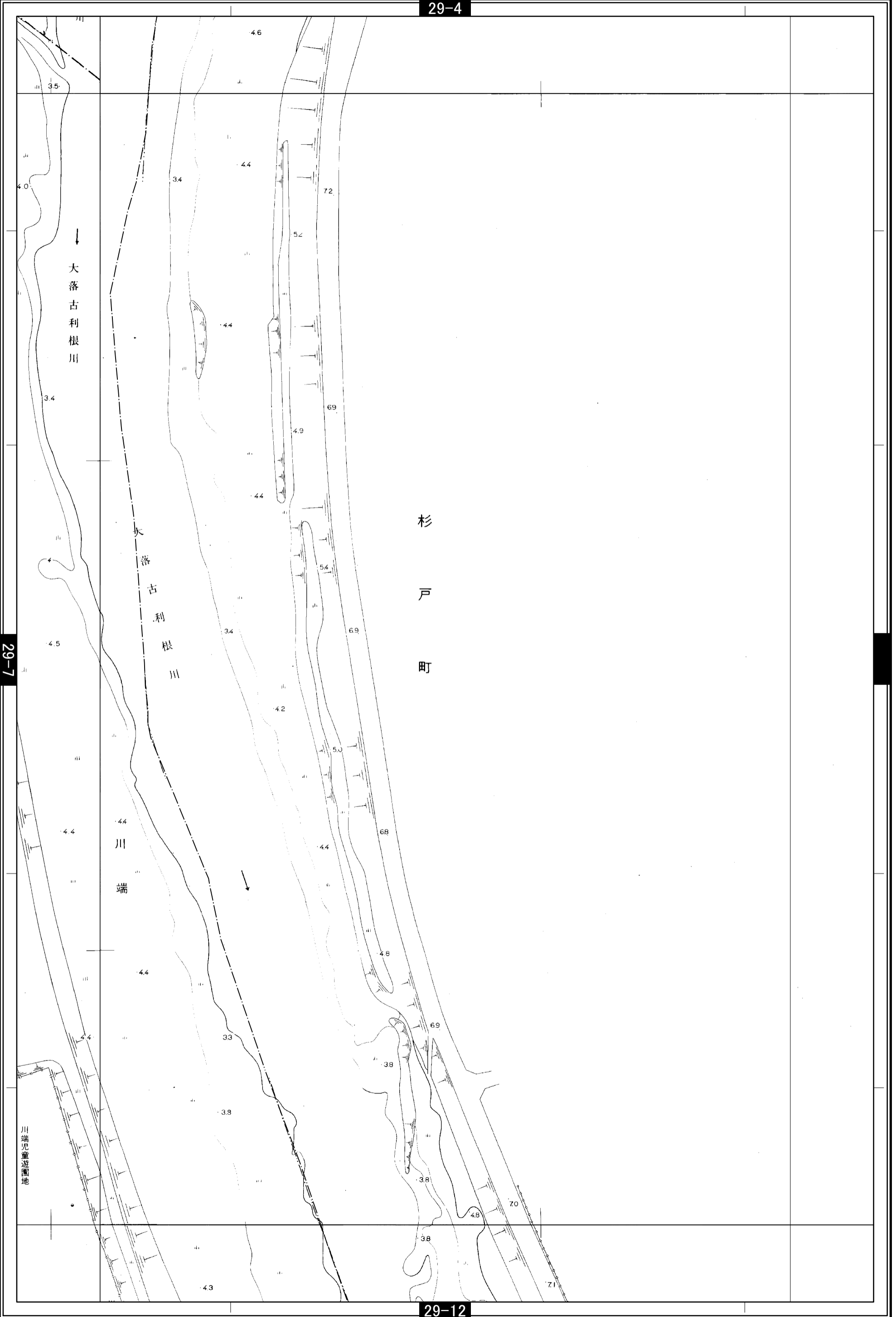
宮代町

宮代町道路台帳図

29-8左

29-4

平成二十八年四月作成




宮代町

宮代町道路台帳図

29-8右

平成二十八年四月作成



宮代町

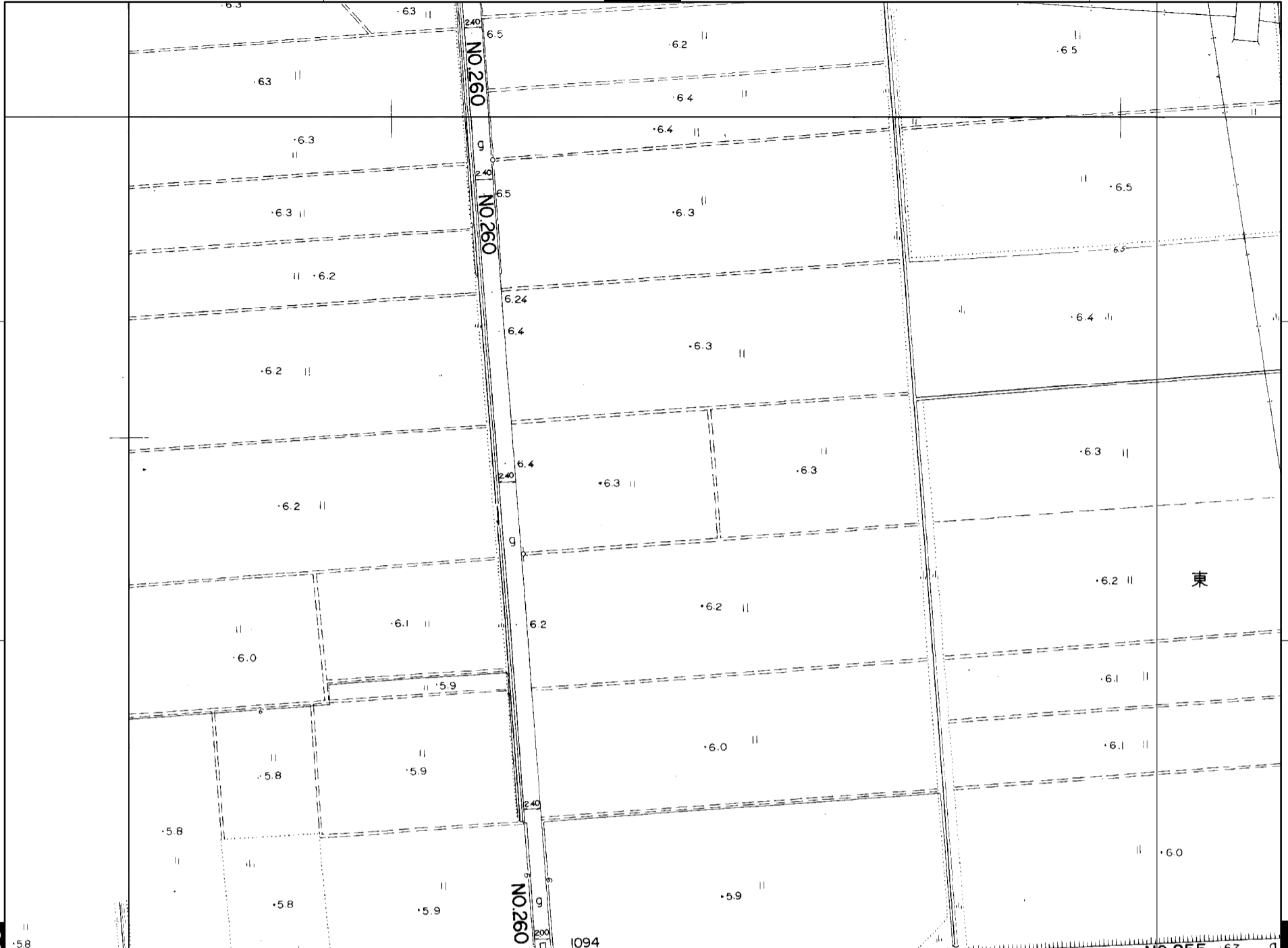
1:700 0 10 20 40 60 80 100 m

宮代町道路台帳図

29-9左

平成二十八年四月作成

29-5




28-12

州一堀一大一準

春日部市

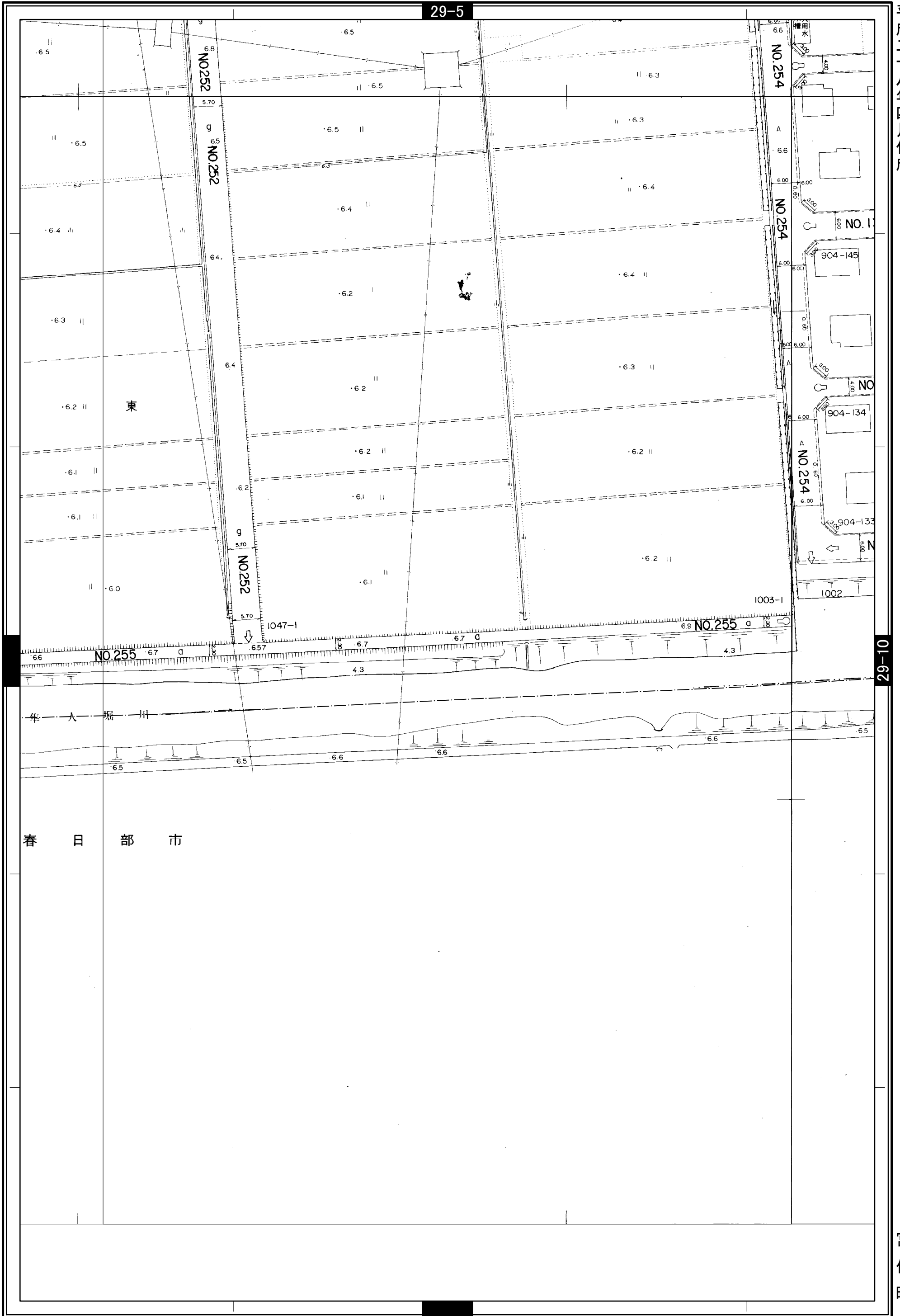
宮代町



宮代町道路台帳図

29-9右

平成二十八年四月作成



1:700 0 10 20 40 60 80 100 m

宮代町