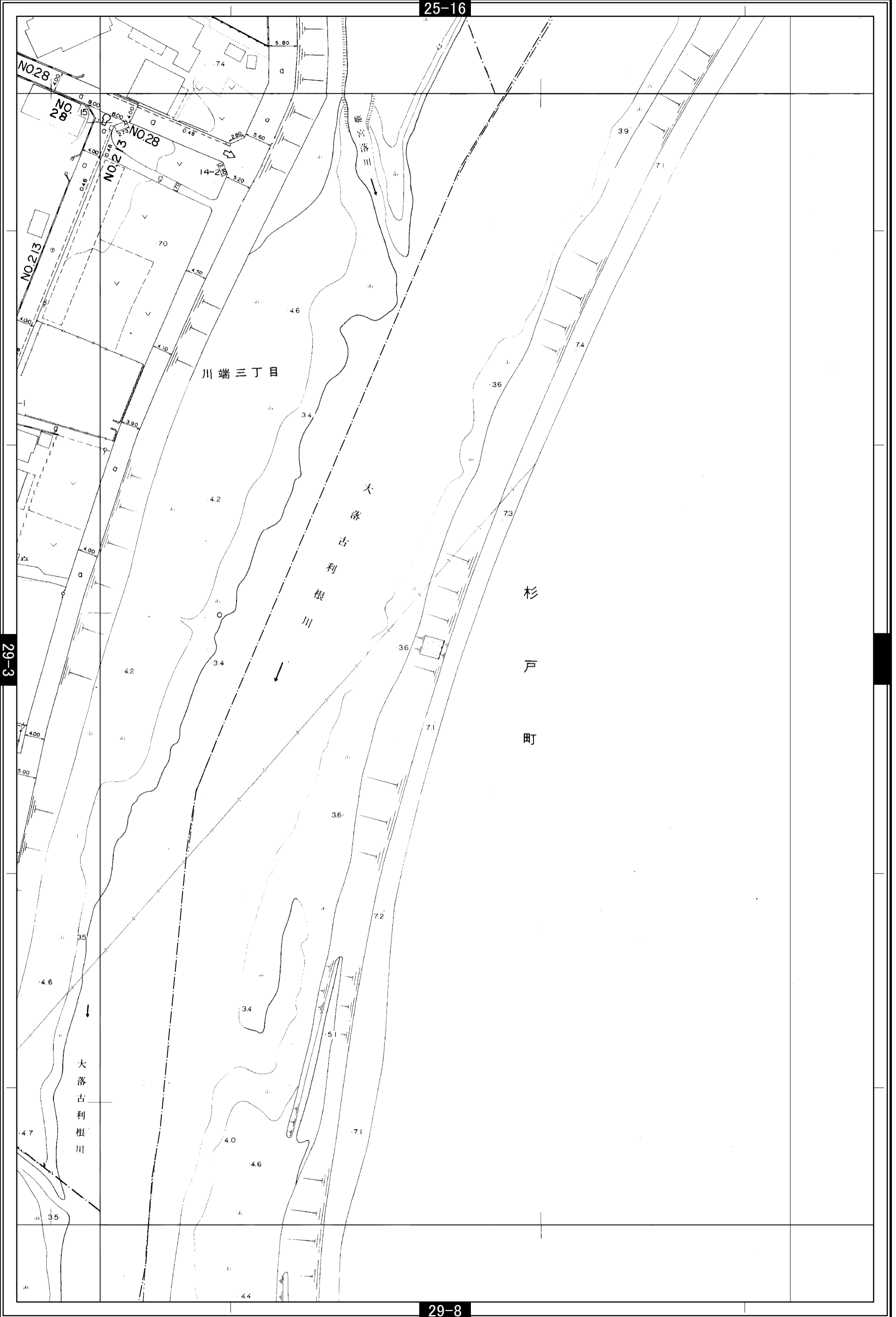


# 宮代町道路台帳図

29-4左

25-16

平成二十八年四月作成



宮代町


1:700

0 10 20 40 60 80 100 m

# 宮代町道路台帳図

29-4右

平成二十八年四月作成



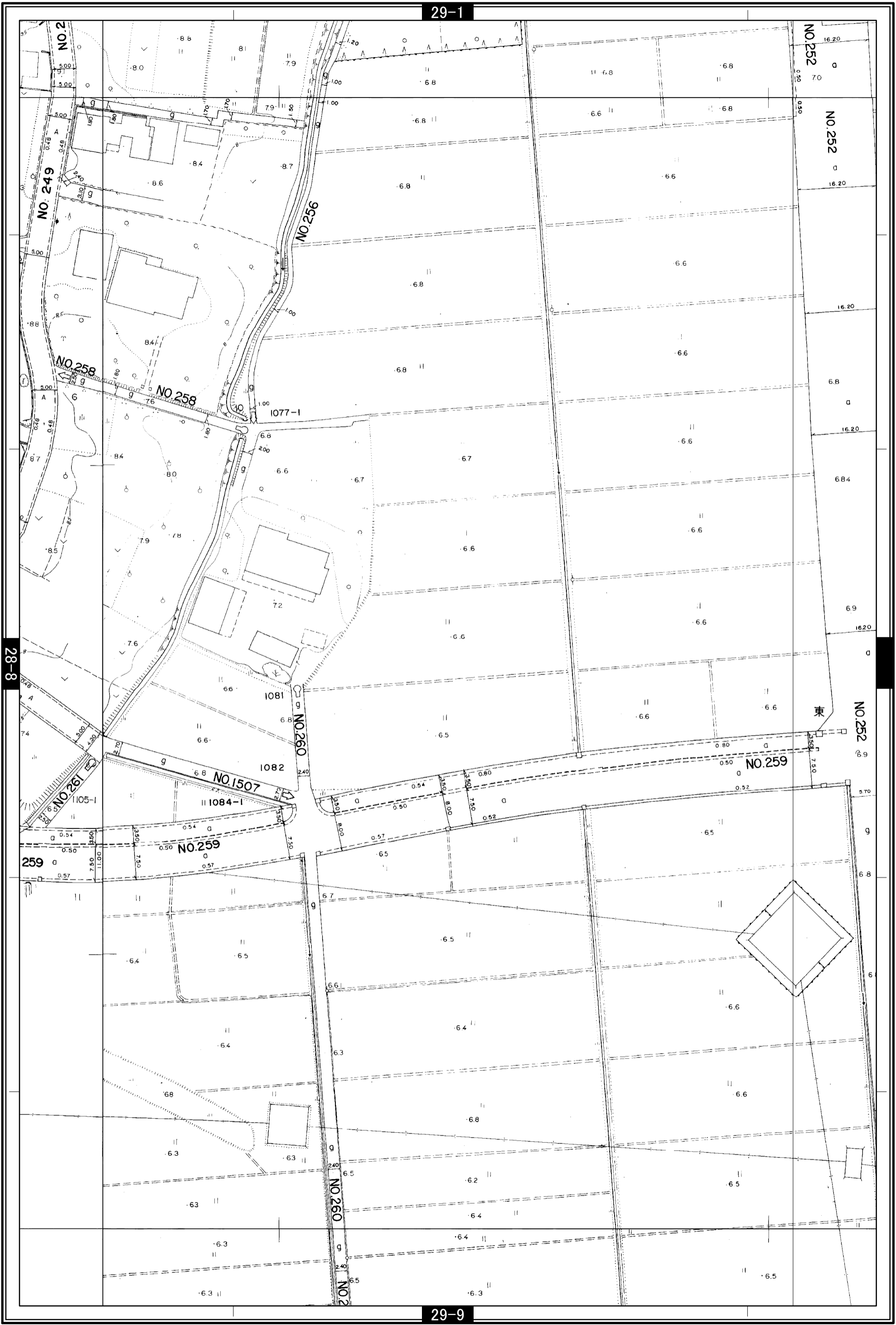
1:700 0 10 20 40 60 80 100 m

宮代町

# 宮代町道路台帳図

29-5左

平成二十八年四月作成



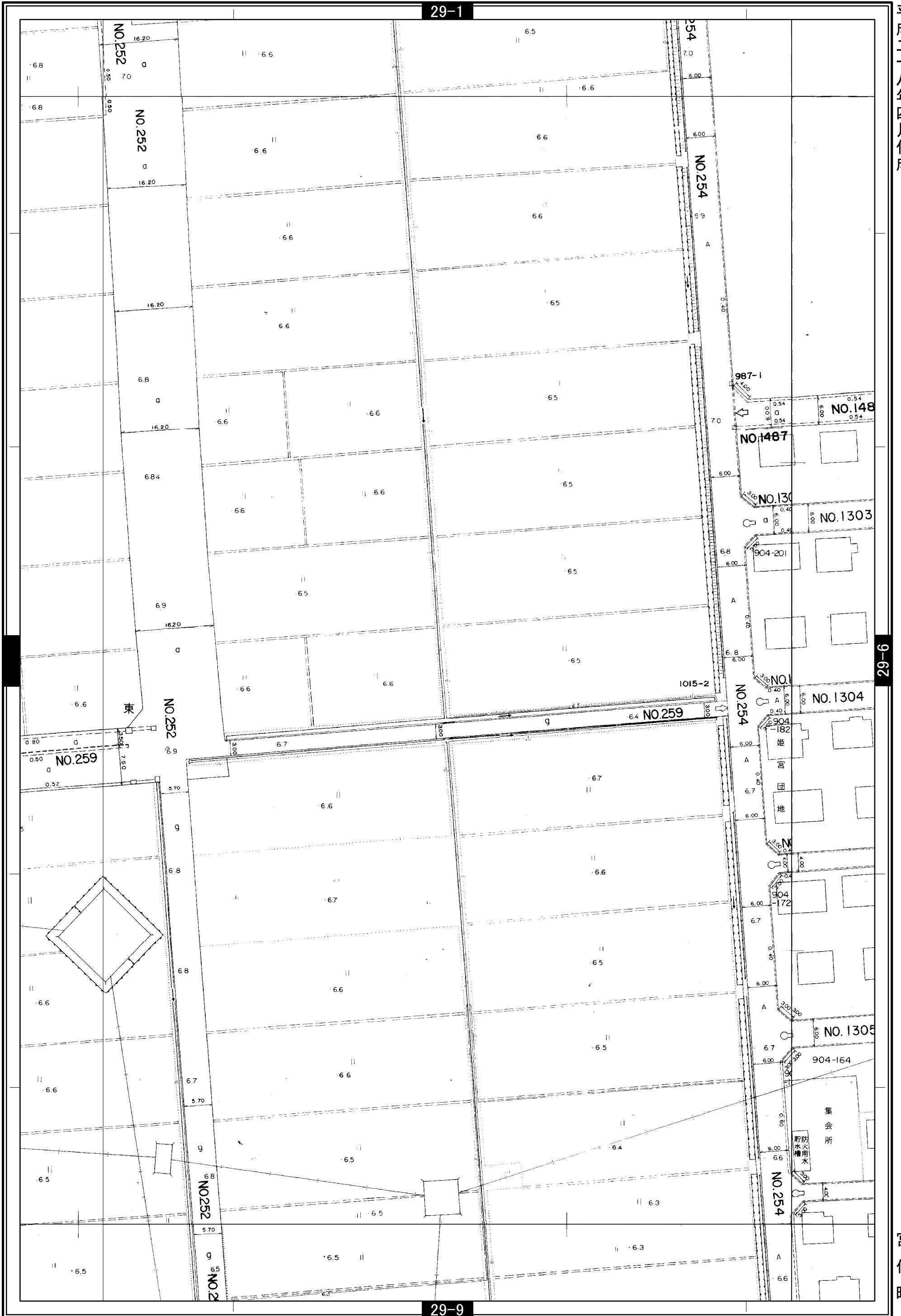
宮代町

1:700 0 10 20 40 60 80 100 m

# 宮代町道路台帳図

29-5右

平成二十八年四月作成



29-6

宮代町