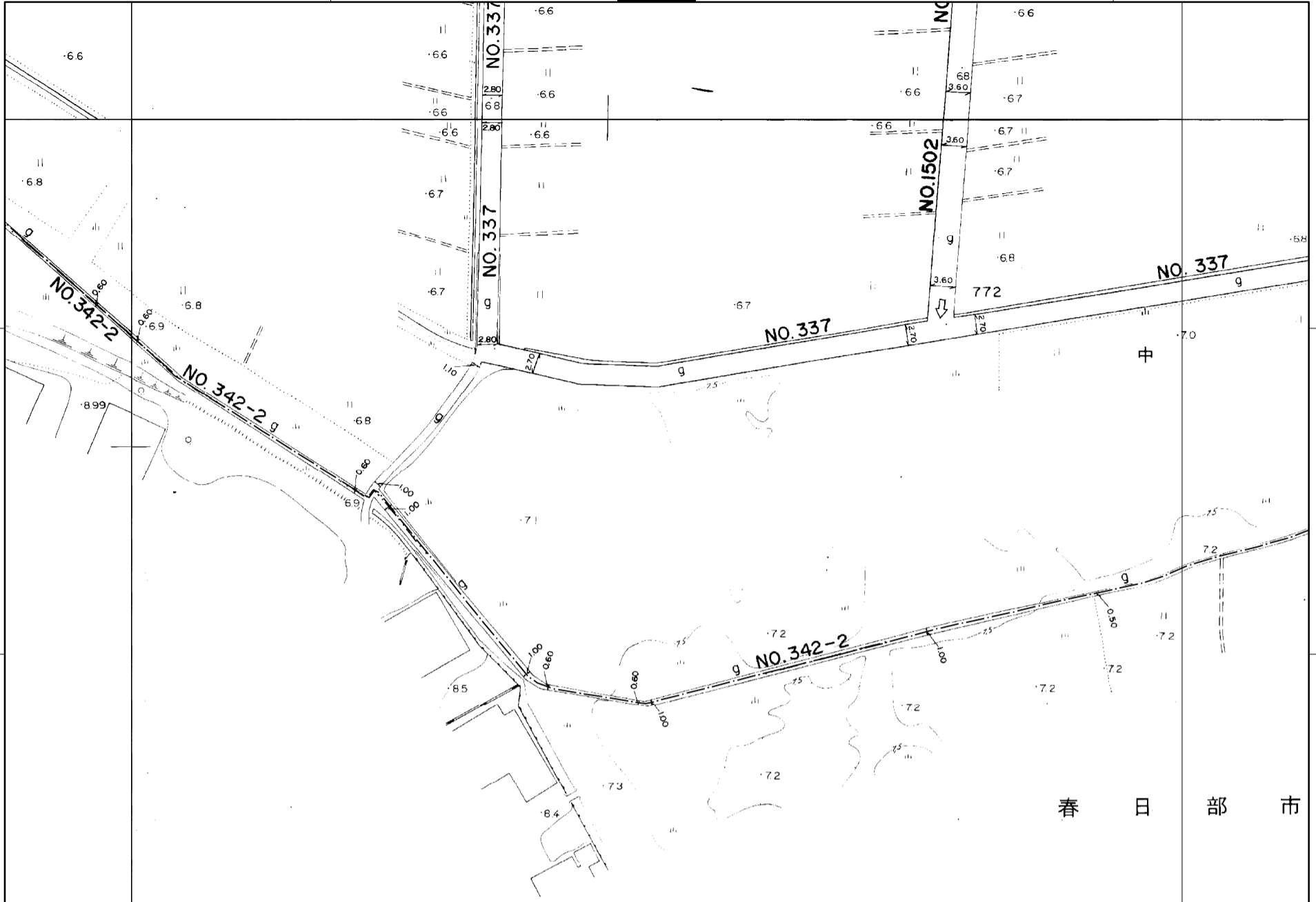


宮代町道路台帳図

28-9左


平成二十八年四月作成

28-5



27-12

宮代町

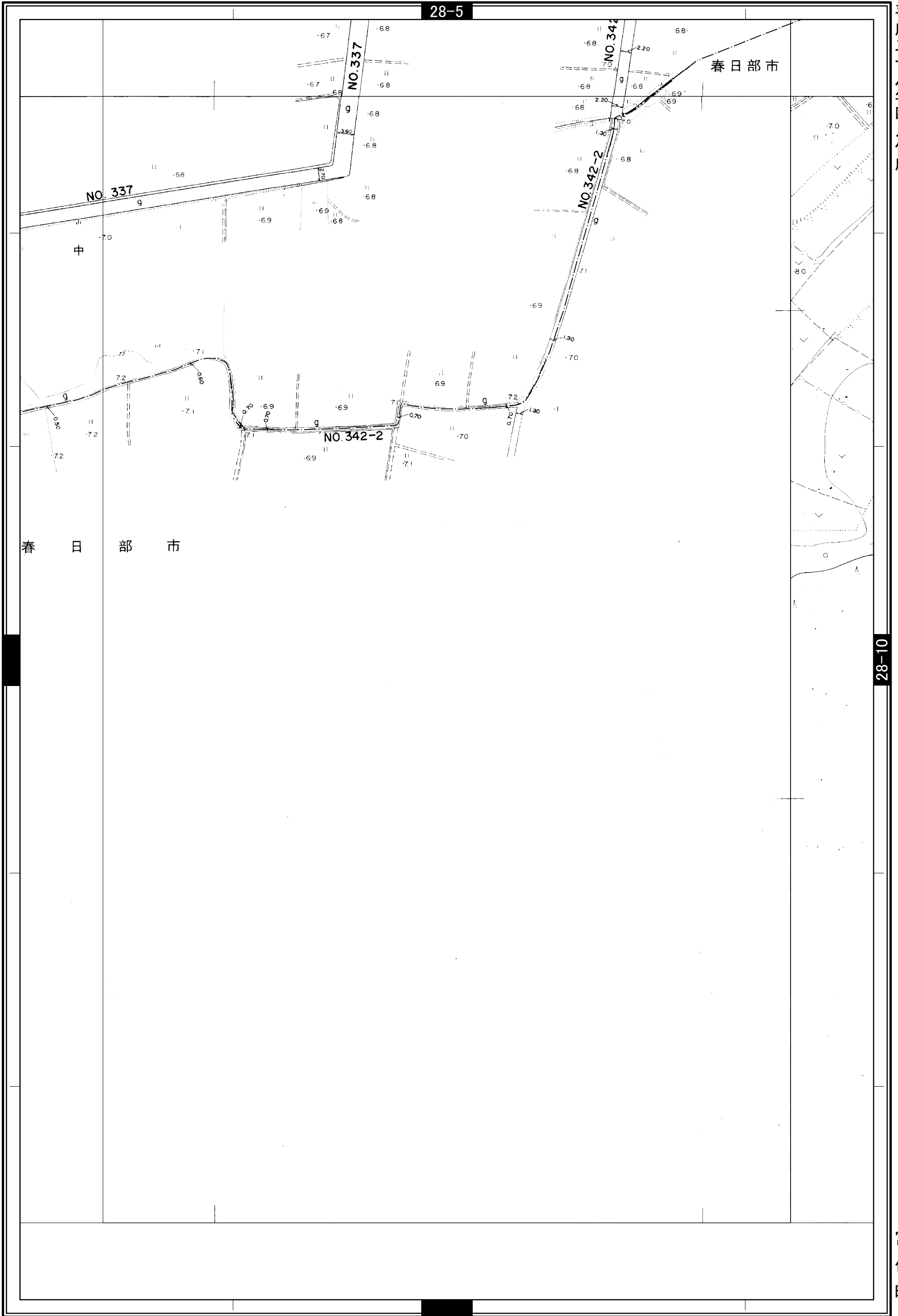


宮代町道路台帳図

28-9右

28-5

平成二十八年四月作成



28-10

宮代町

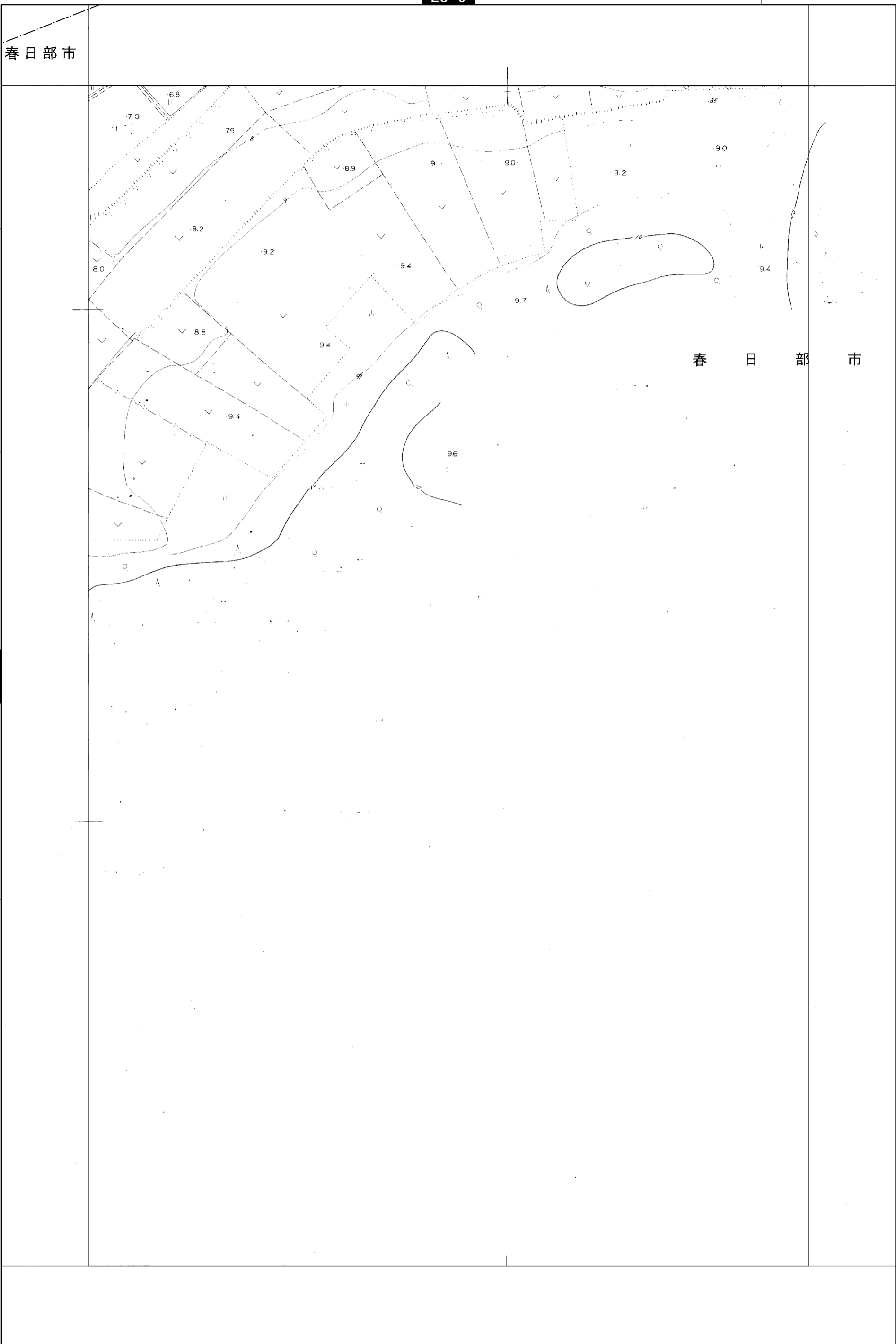
1:700 0 10 20 40 60 80 100 m

宮代町道路台帳図

28-10左

28-6

平成二十八年四月作成



28-9

宮代町

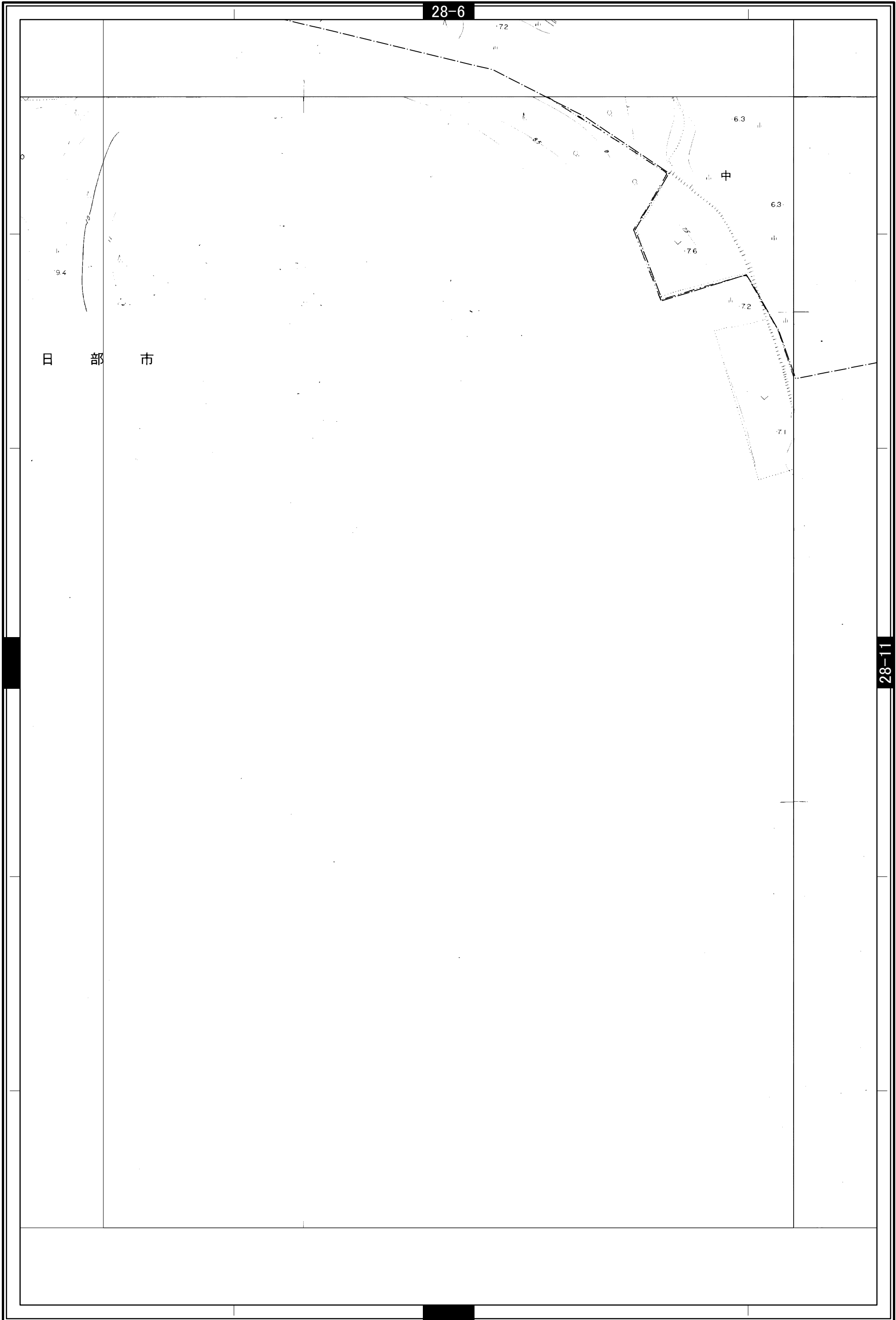
1:700

0 10 20 40 60 80 100 m

宮代町道路台帳図

28-10右

平成二十八年四月作成



28-11

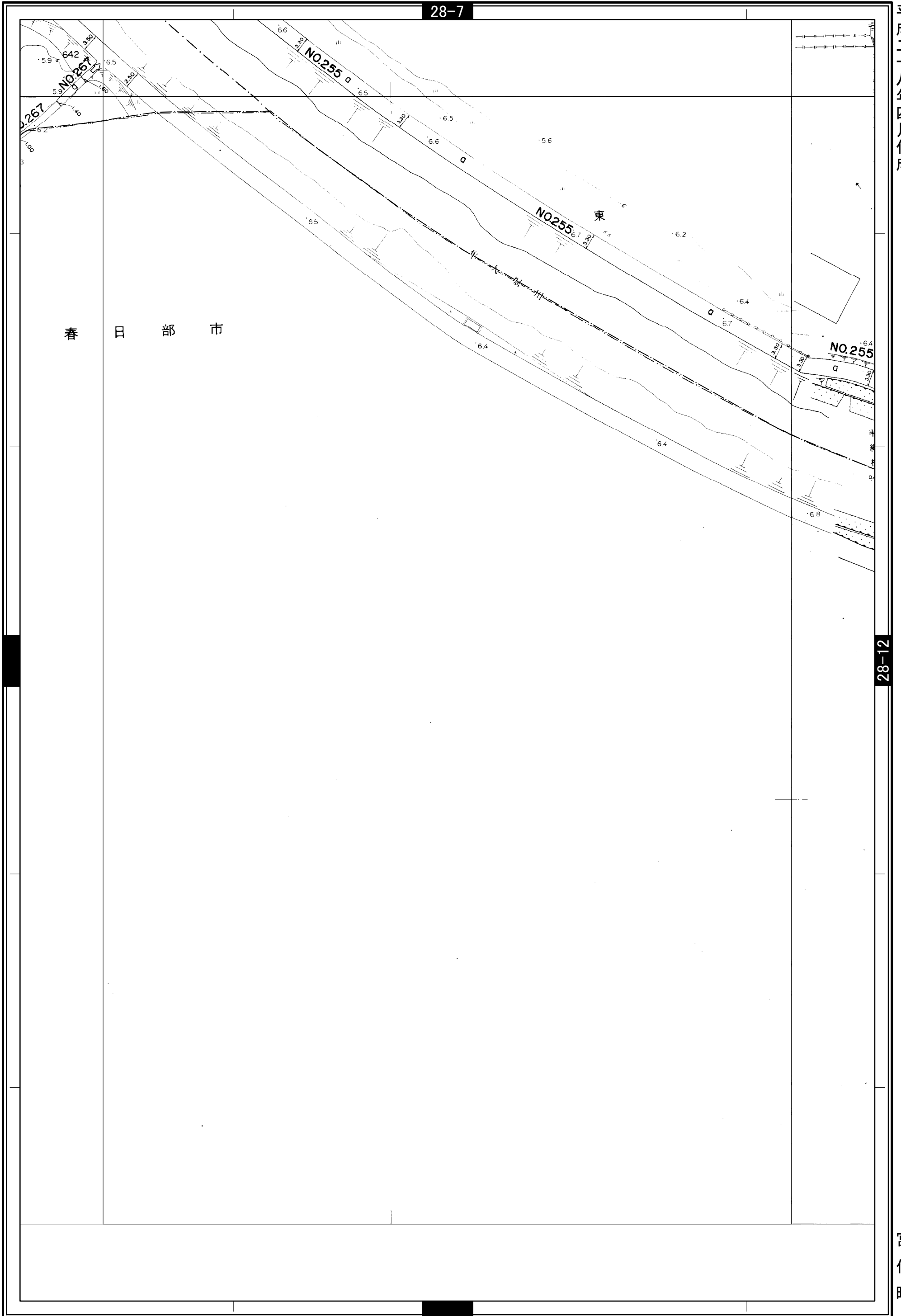
宮代町

1:700 0 10 20 40 60 80 100 m

宮代町道路台帳図

28-11右

平成二十八年四月作成



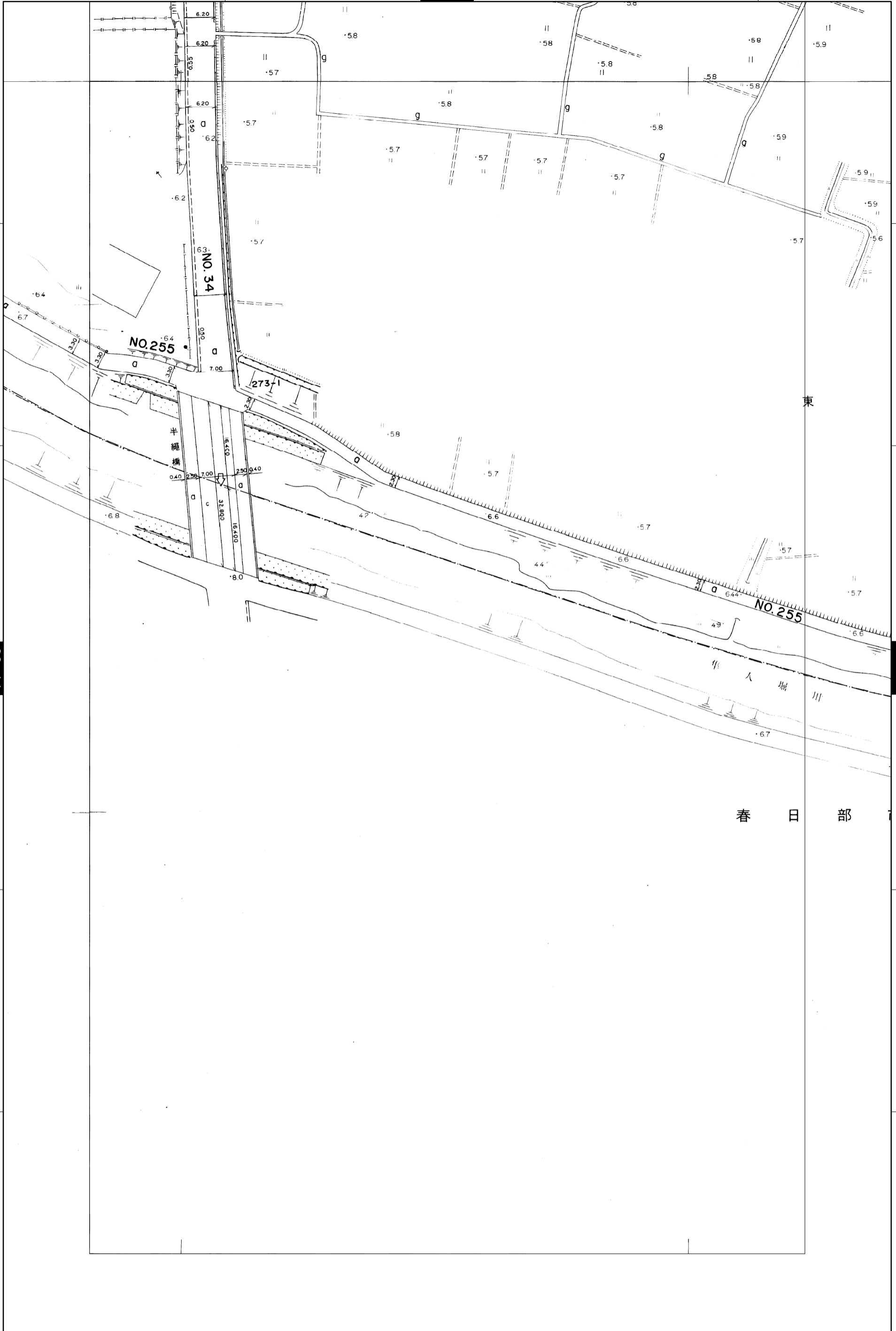
宮代町

宮代町道路台帳図

28-12左

令和二年四月作成

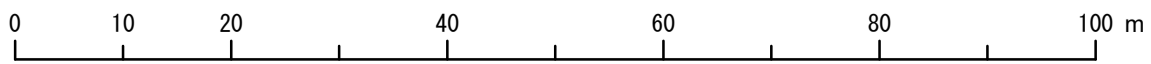
28-8



28-11

宮代町

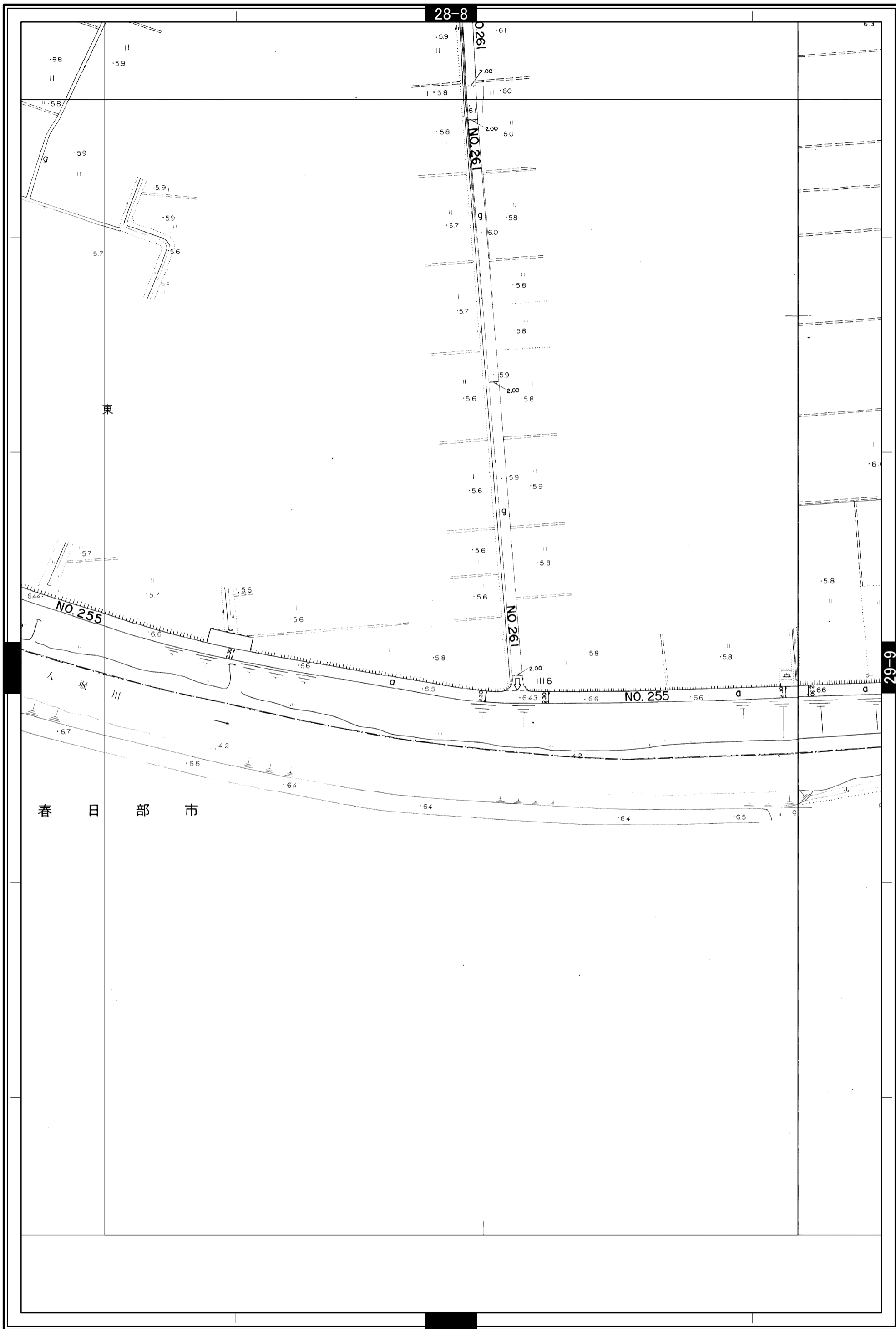
1:700



宮代町道路台帳図

28-12右

令和二年四月作成



宮代町