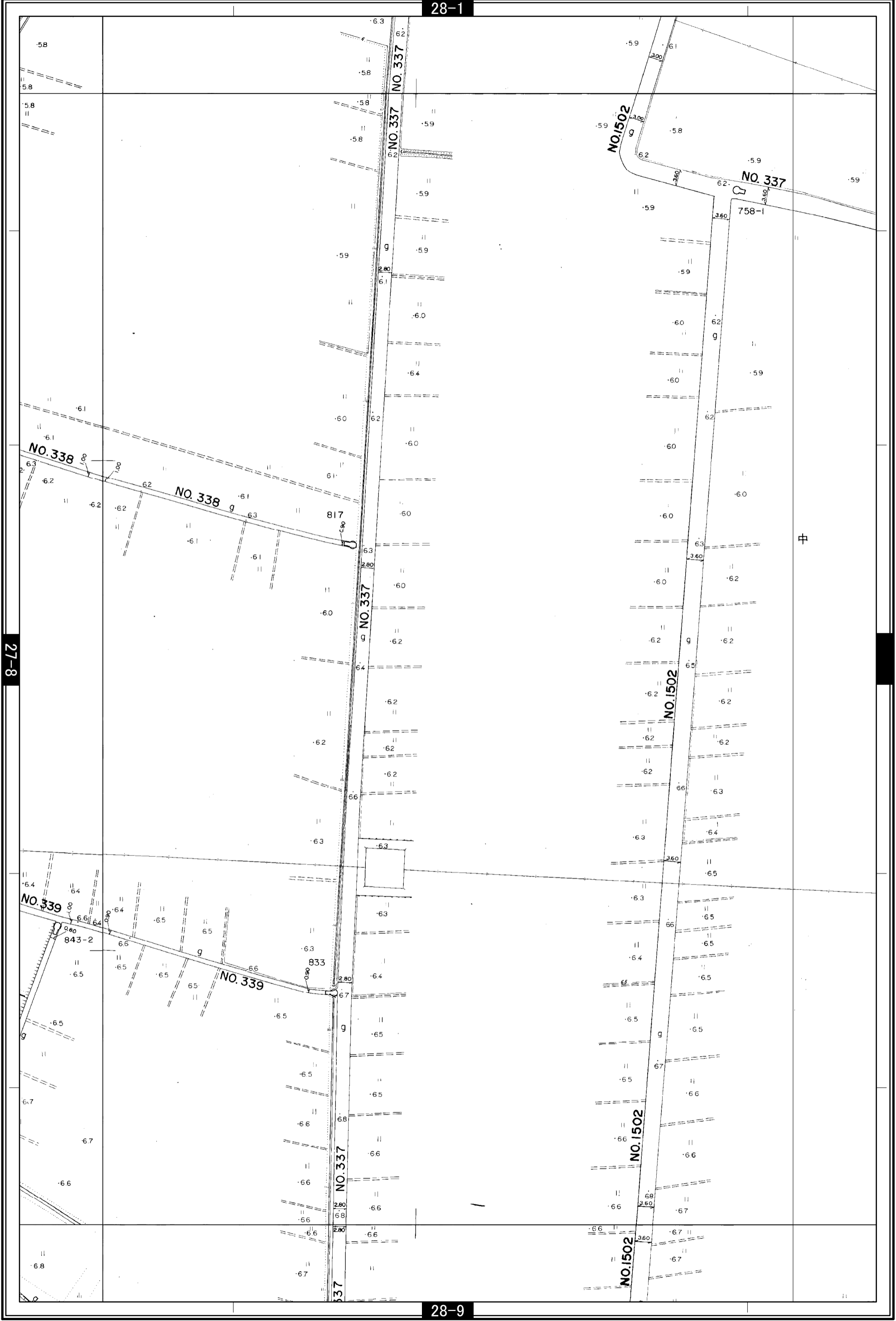


# 宮代町道路台帳図

28-5左

28-1

平成二十八年四月作成



27-8

28-9

宮代町

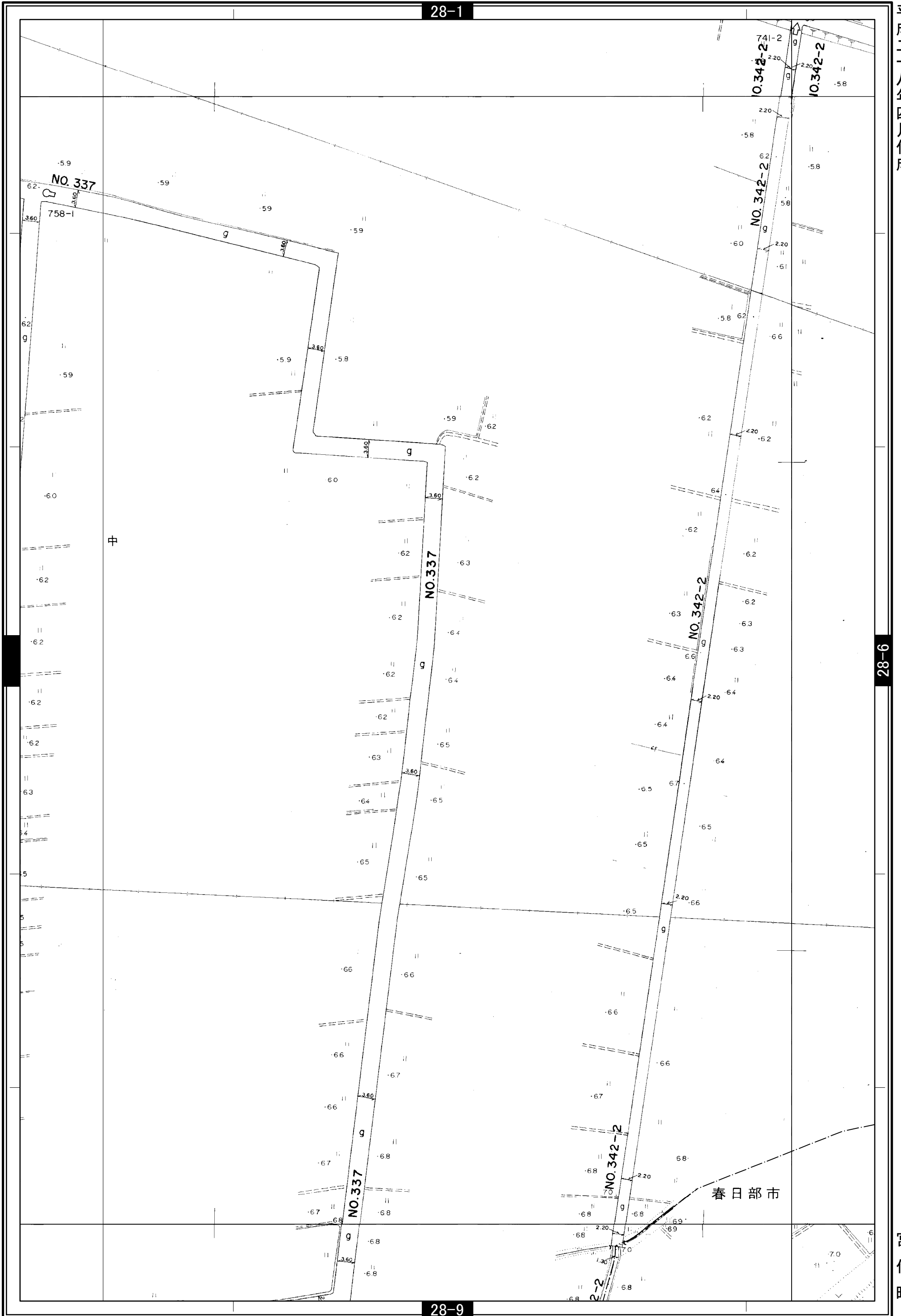
1:700

0 10 20 40 60 80 100 m

宮代町道路台帳図

28-5右

平成二十八年四月作成



28-6

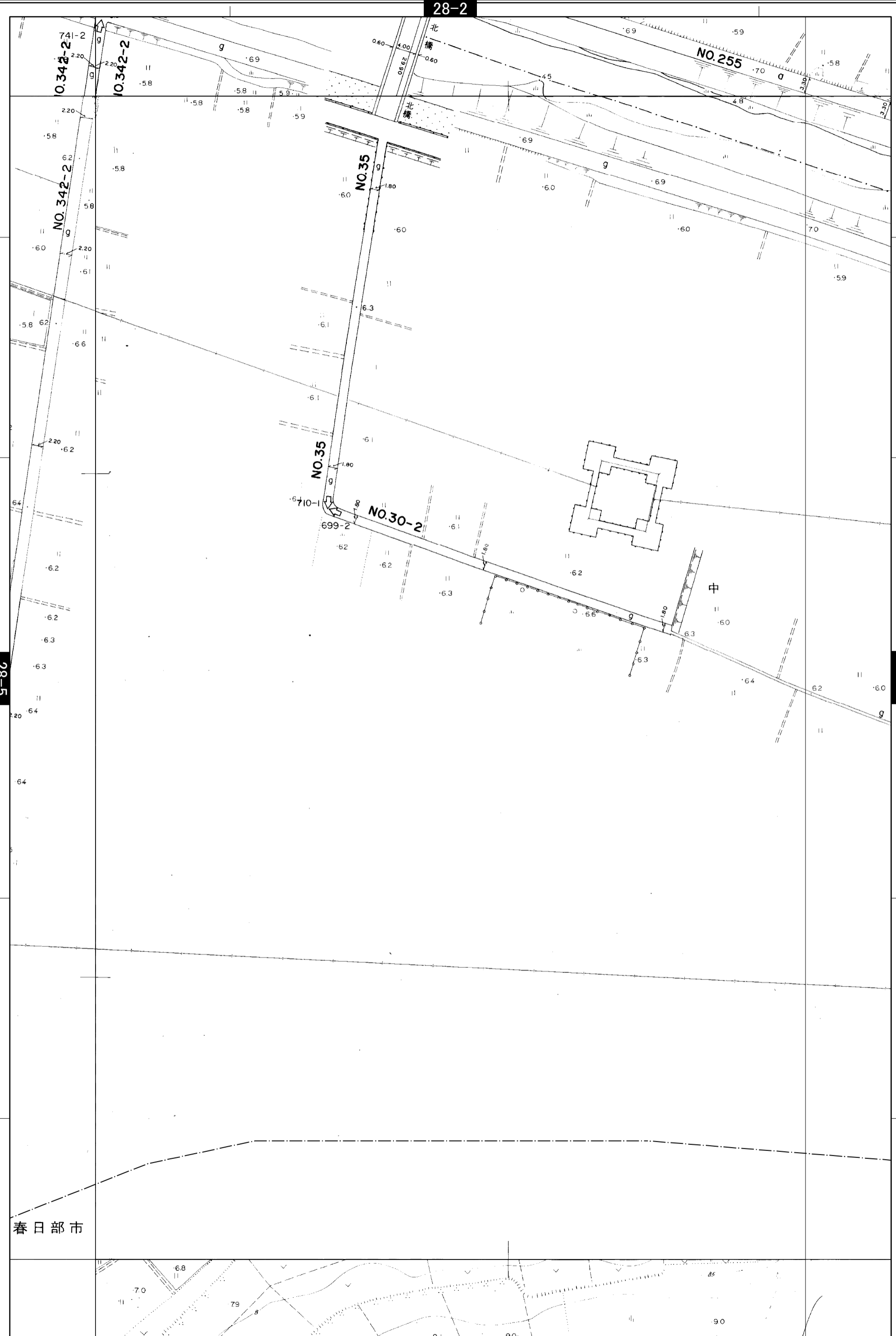
宮代町

# 宮代町道路台帳図

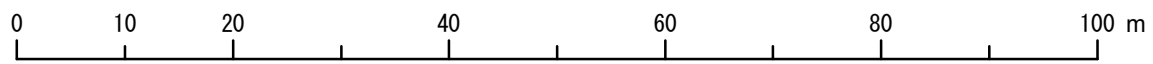
28-6左

平成二十八年四月作成

28-2



1:700

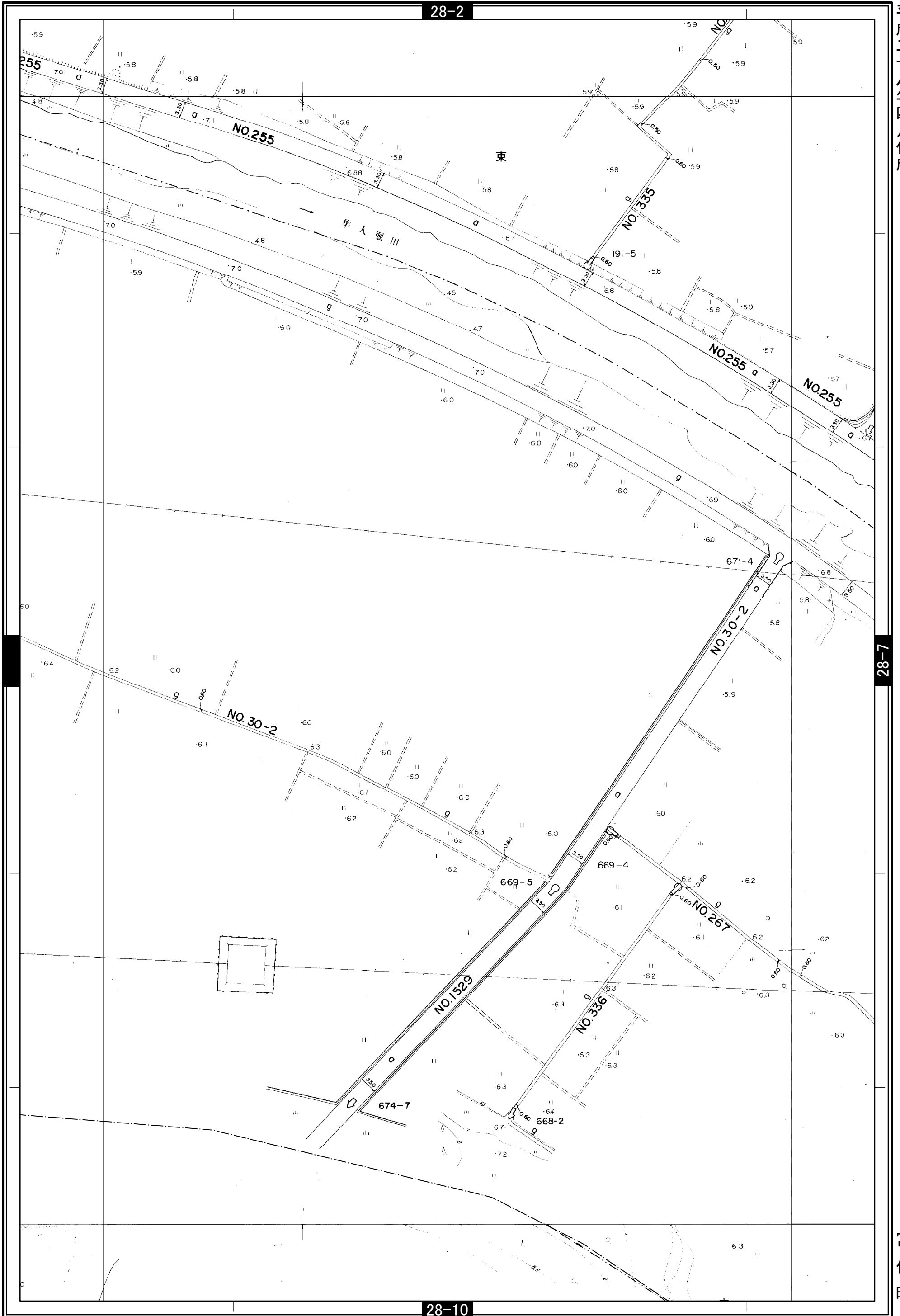


宮代町

# 宮代町道路台帳図

28-6右

平成二十八年四月作成



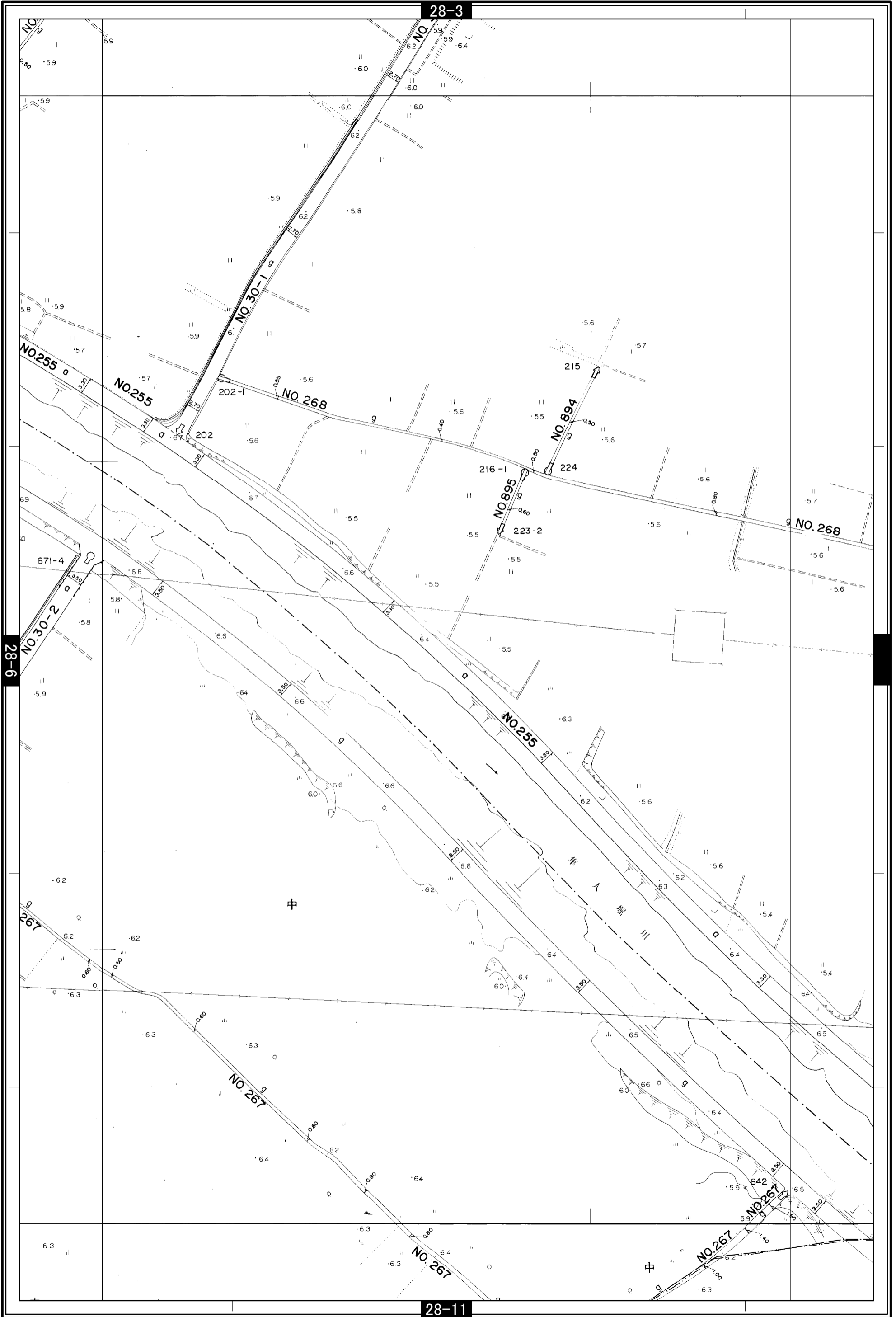
28-7

宮代町

# 宮代町道路台帳図

28-7左

平成二十八年四月作成



宮代町

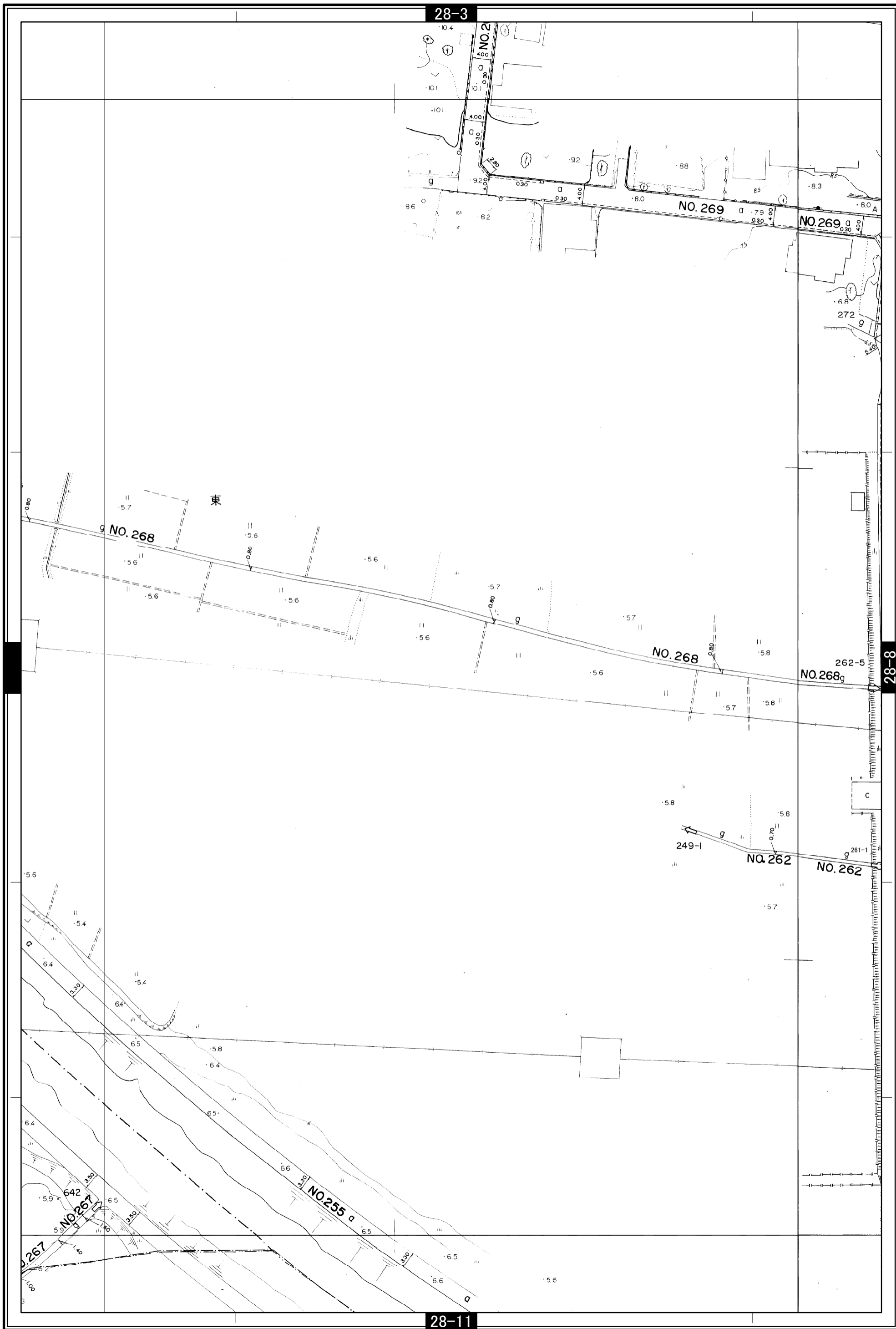
1:700

0 10 20 40 60 80 100 m

# 宮代町道路台帳図

28-7右

令和二年四月作成



宮代町