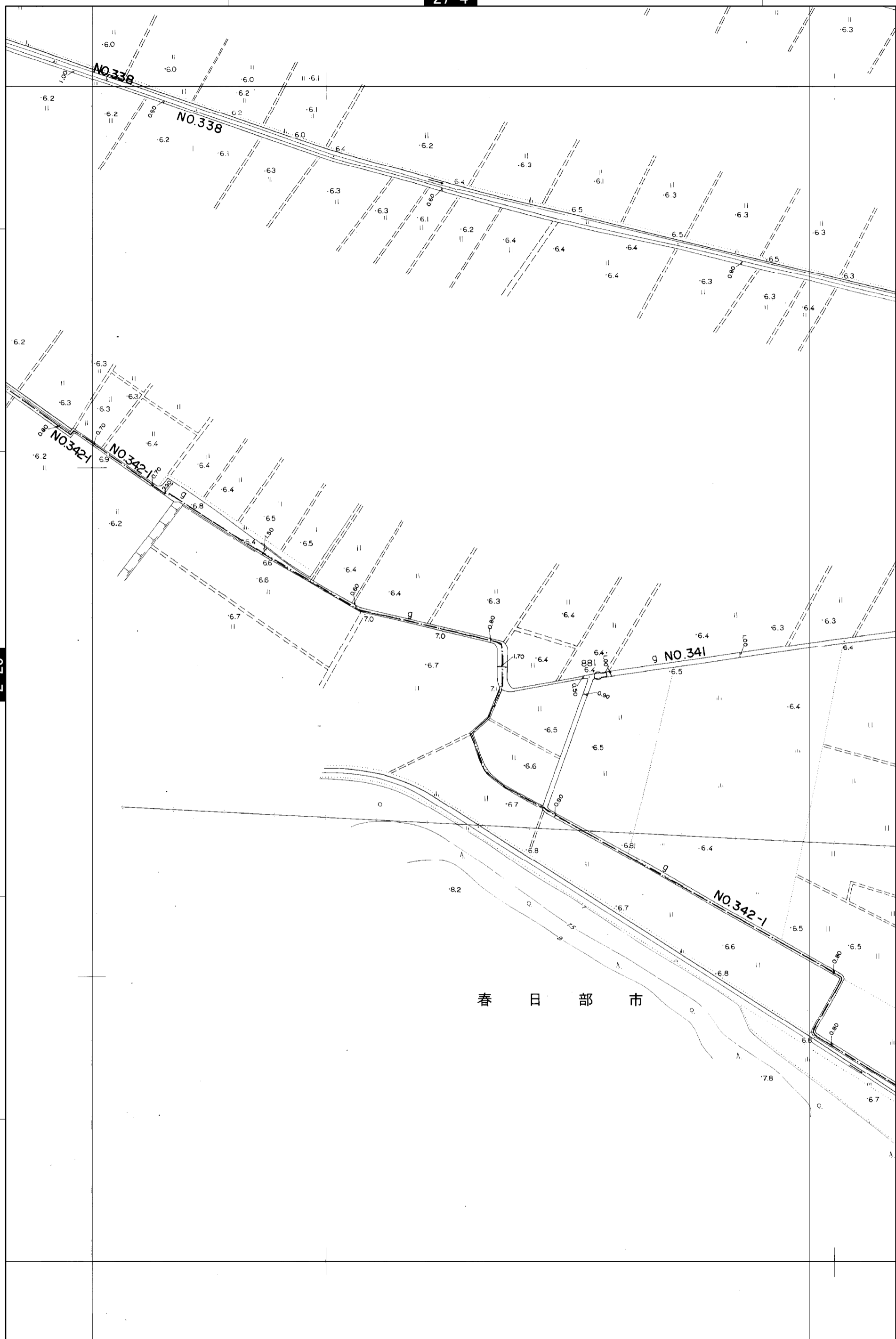


# 宮代町道路台帳図

27-8左

平成二十八年四月作成

27-4



27-7

27-12

1:700

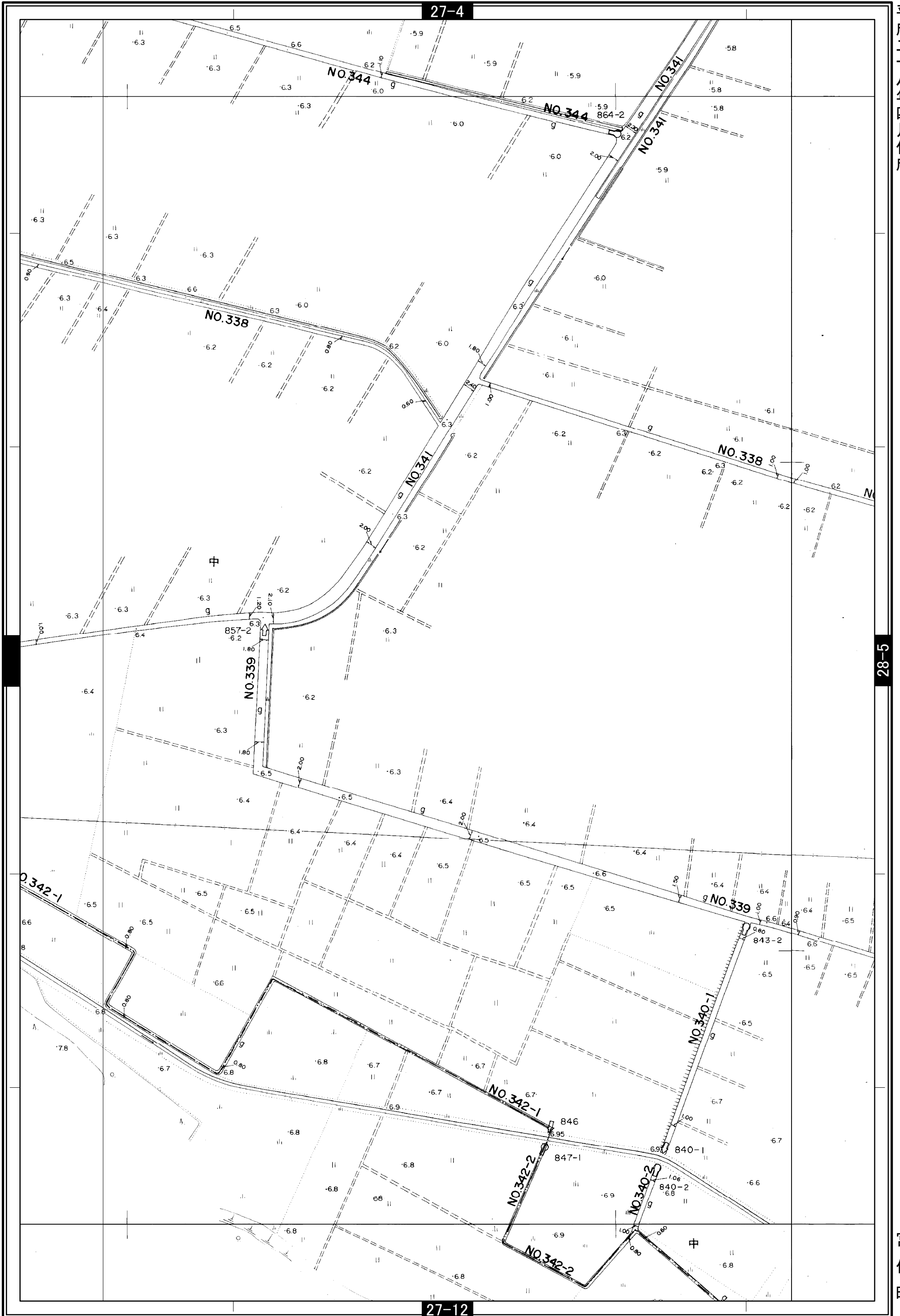
0 10 20 40 60 80 100 m

宮代町

宮代町道路台帳図

27-8右

平成二十八年四月作成



28-5

宮代町

1:700 0 10 20 40 60 80 100 m


宮代町道路台帳図

27-12左

27-8

平成二十八年四月作成

宮代町




1:700 0 10 20 40 60 80 100 m

# 宮代町道路台帳図

27-12右

平成二十八年四月作成



28-9

宮代町

