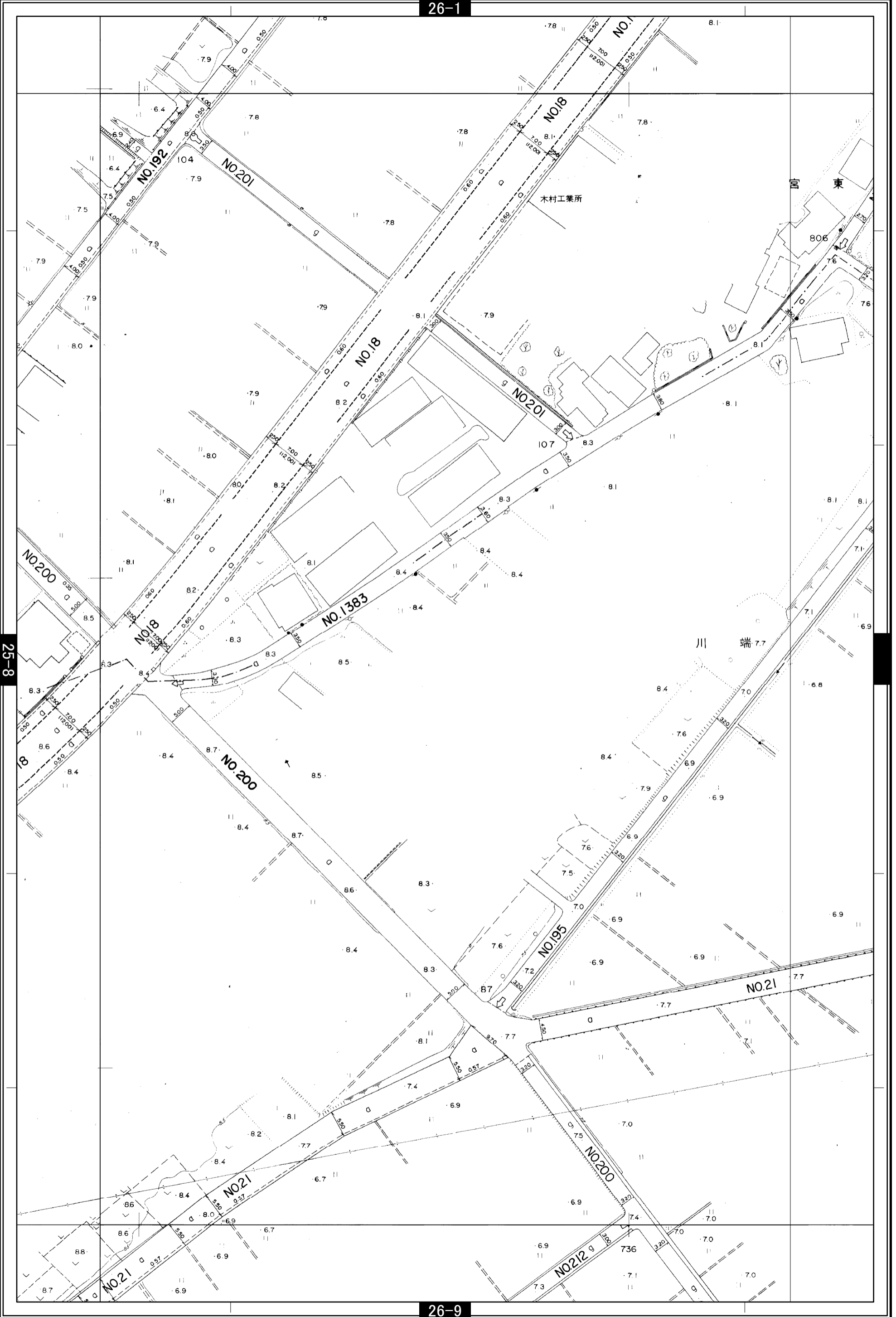


宮代町道路台帳図

26-5左

平成二十八年四月作成

26-1



25-8

26-9

宮代町

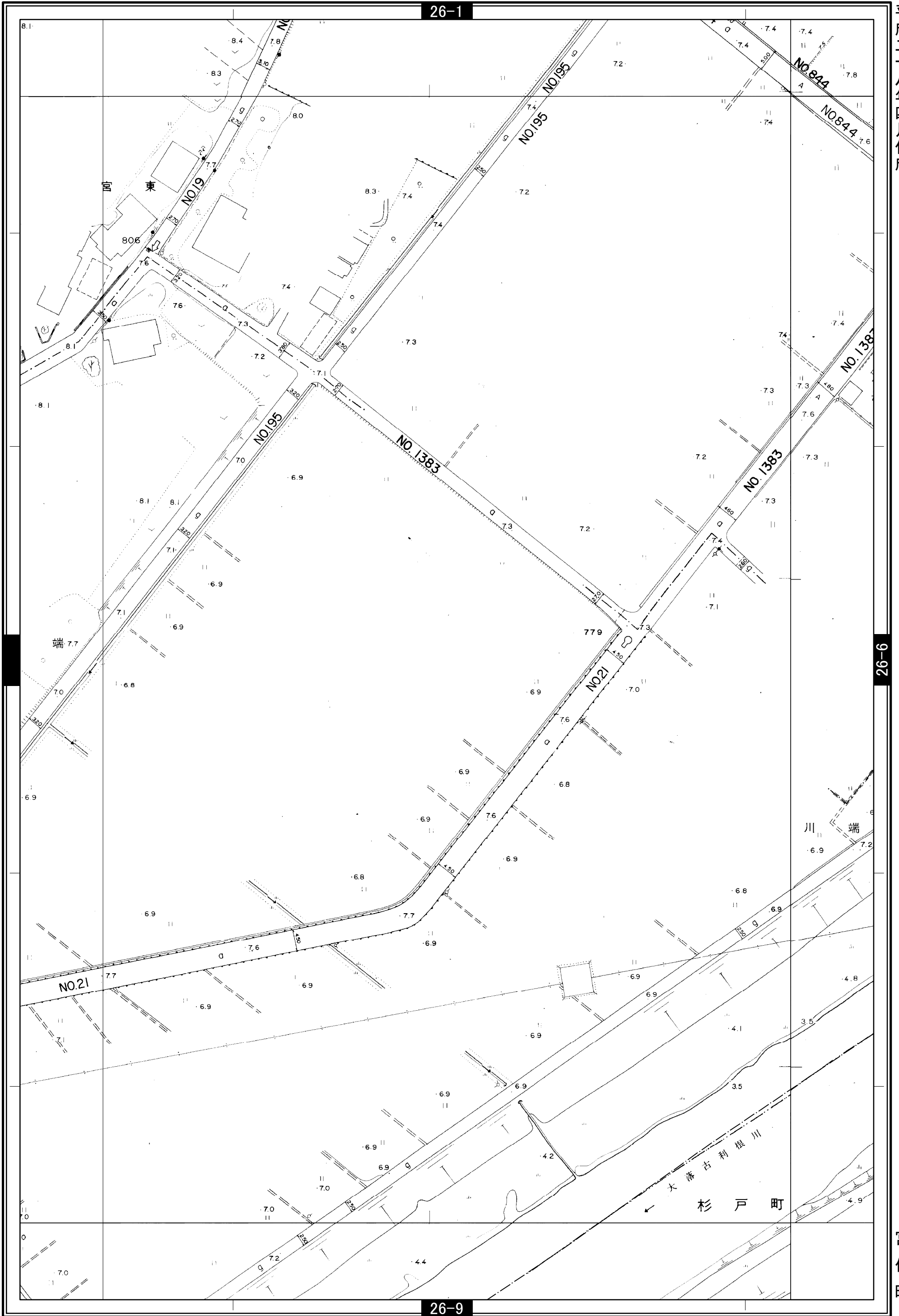
1:700



宮代町道路台帳図

26-5右

平成二十八年四月作成



26-6

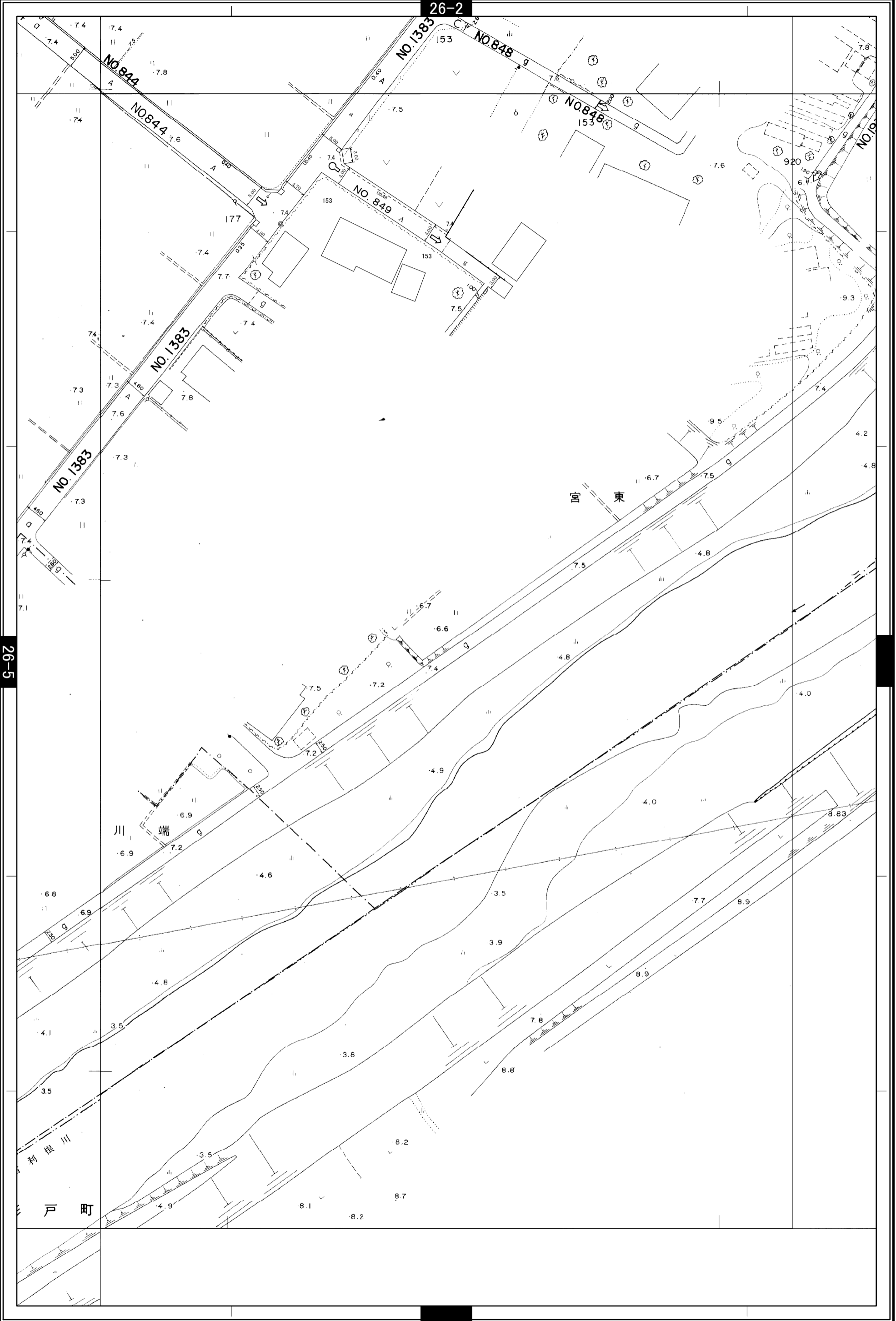
宮代町

宮代町道路台帳図

26-6左

平成二十九年四月作成

26-2



宮代町

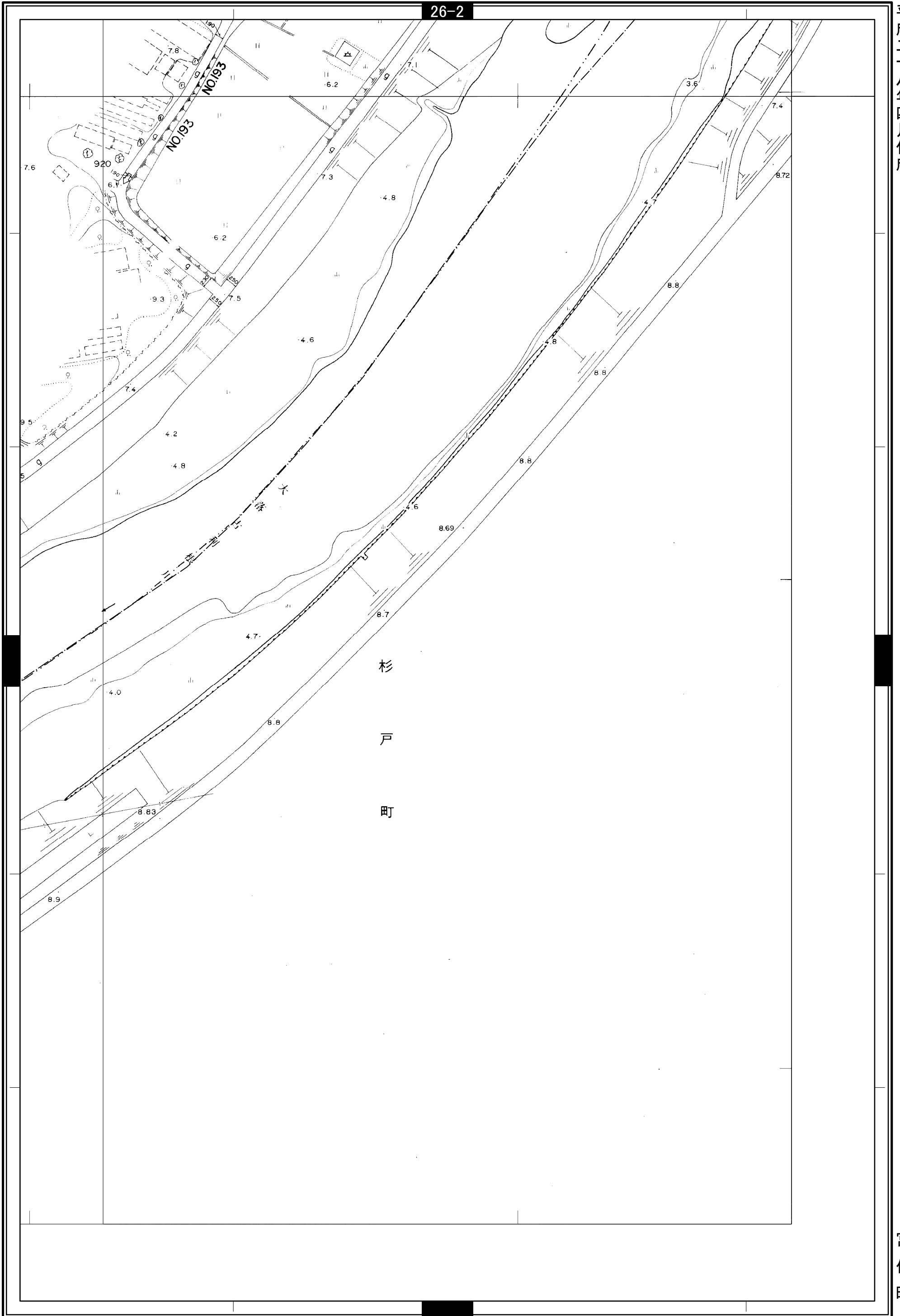
1:700

0 10 20 40 60 80 100 m

宮代町道路台帳図

26-6右

平成二十八年四月作成



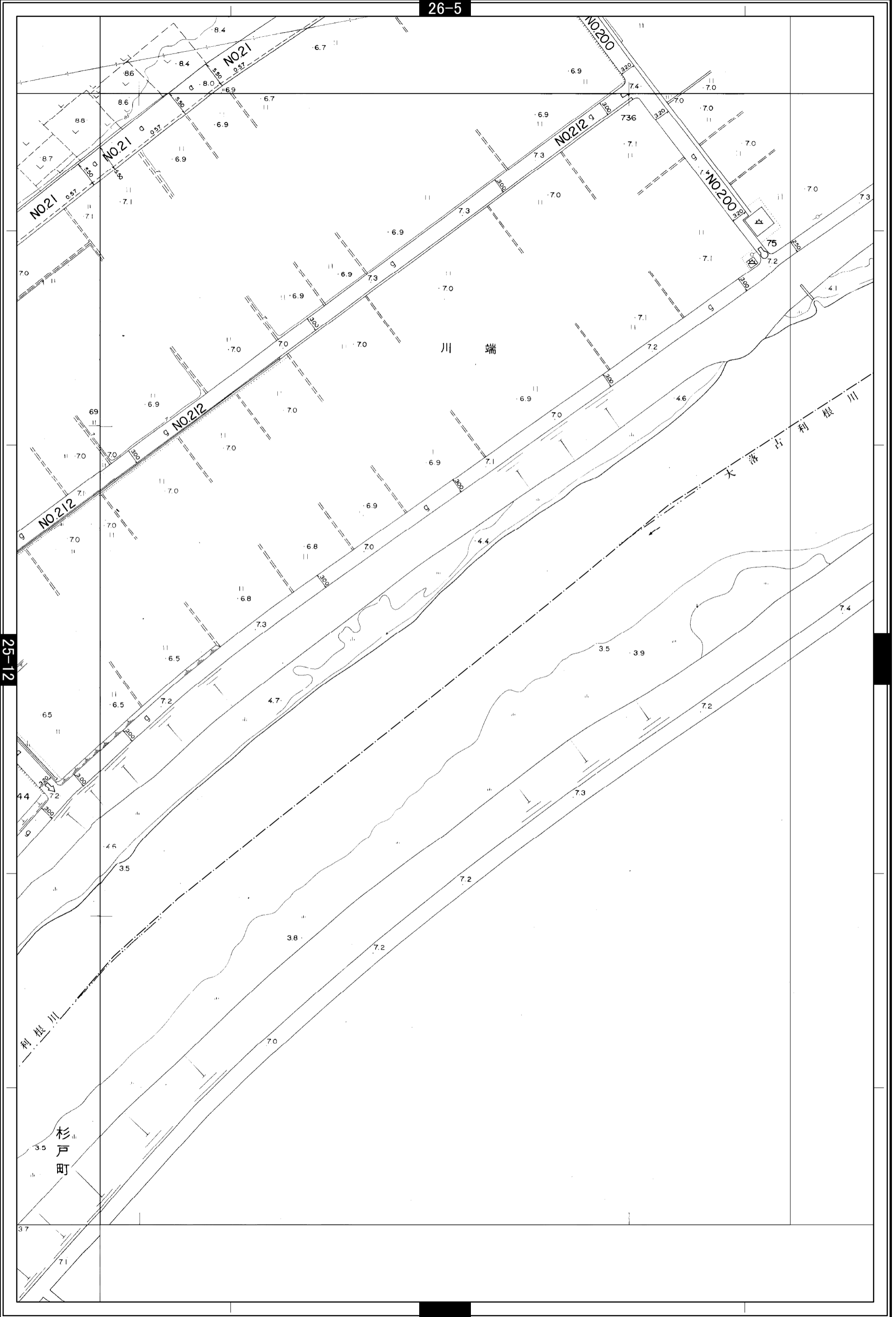
宮代町

宮代町道路台帳図

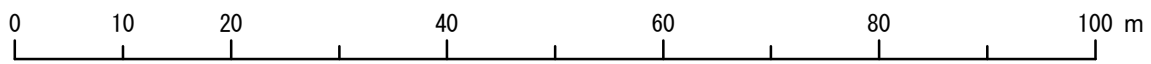
26-9左

26-5

平成二十八年四月作成



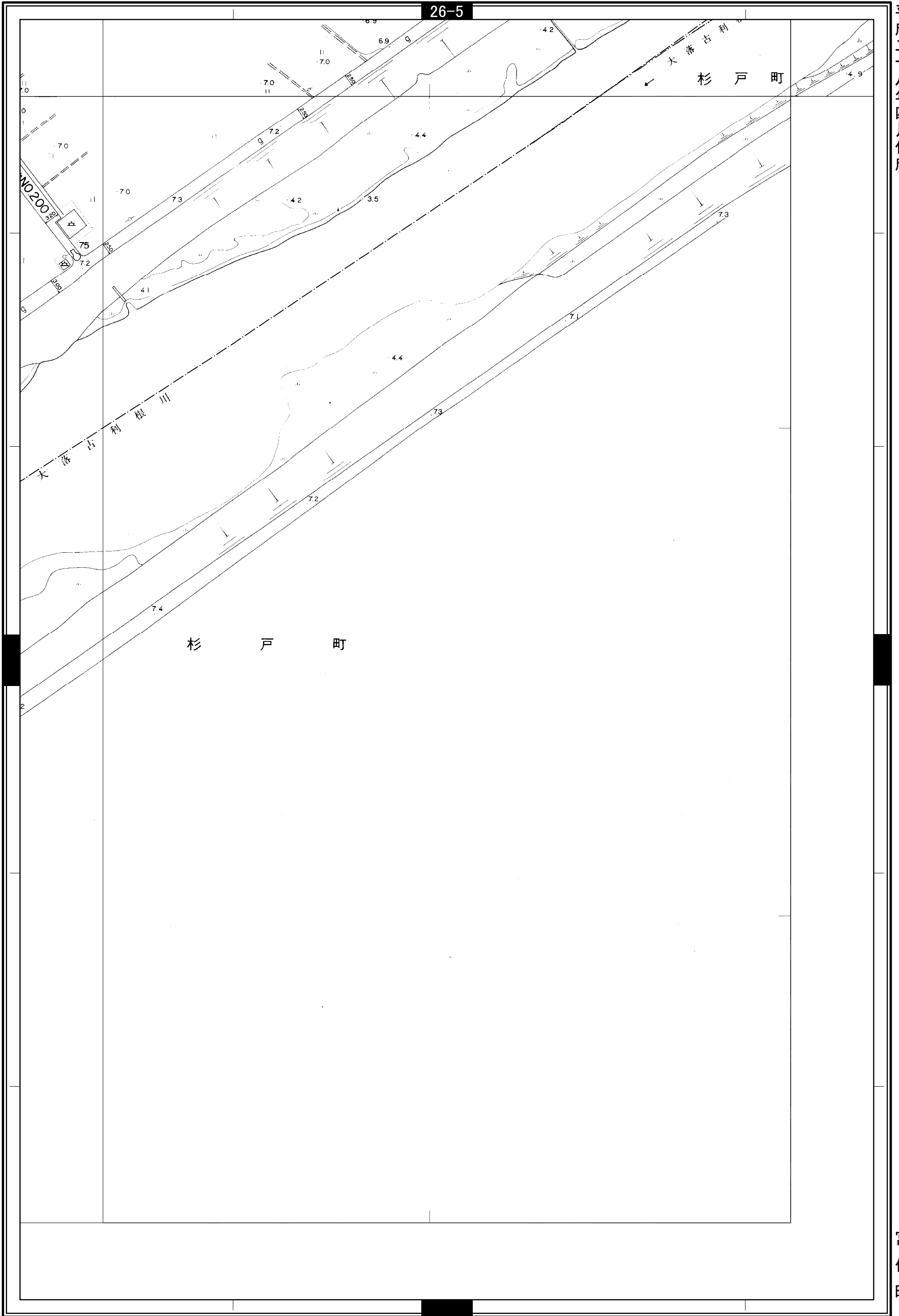
1:700



宮代町道路台帳図

26-9右

平成二十八年四月作成



宮代町