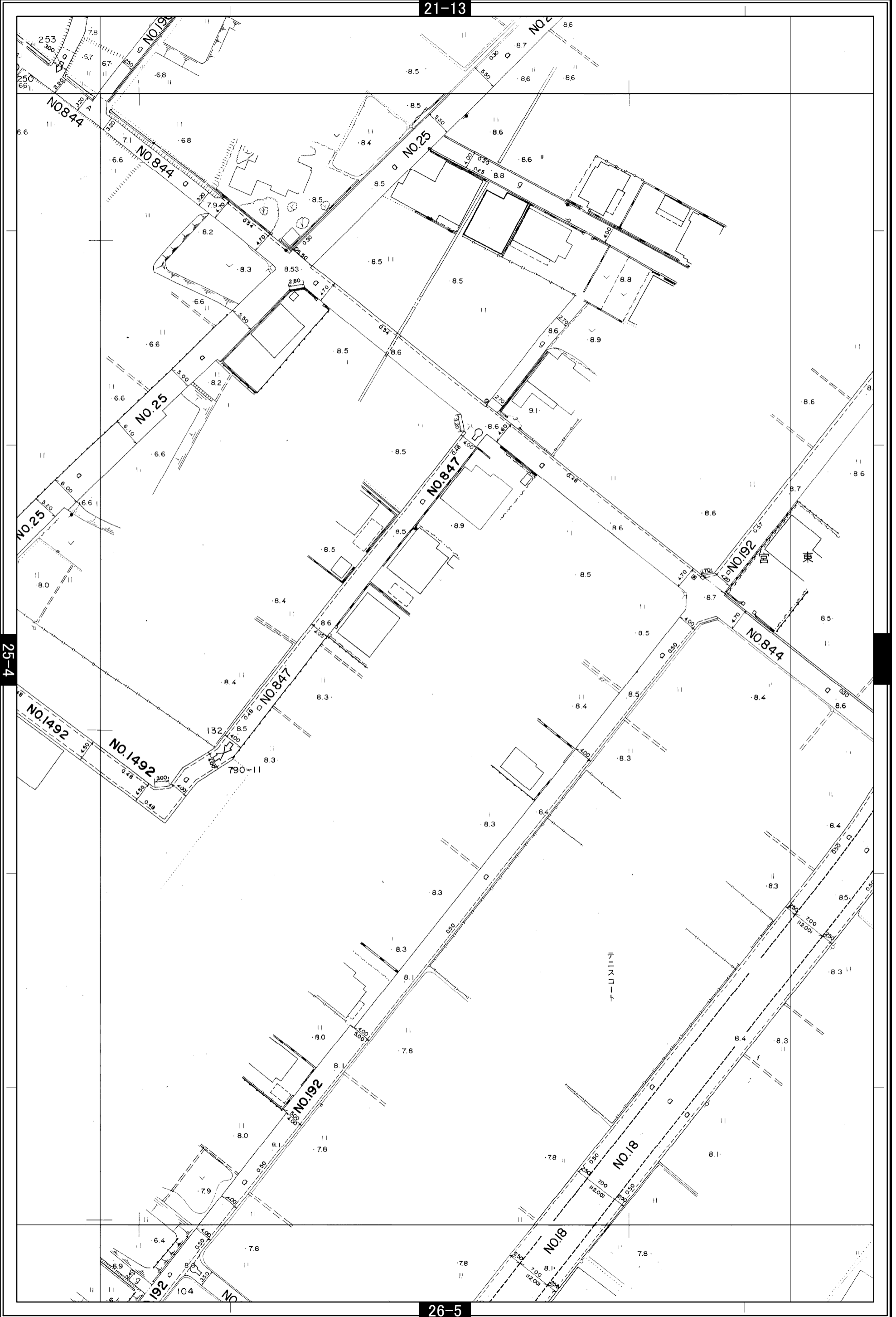


宮代町道路台帳図

26-1左

平成二十八年四月作成

21-13



宮代町

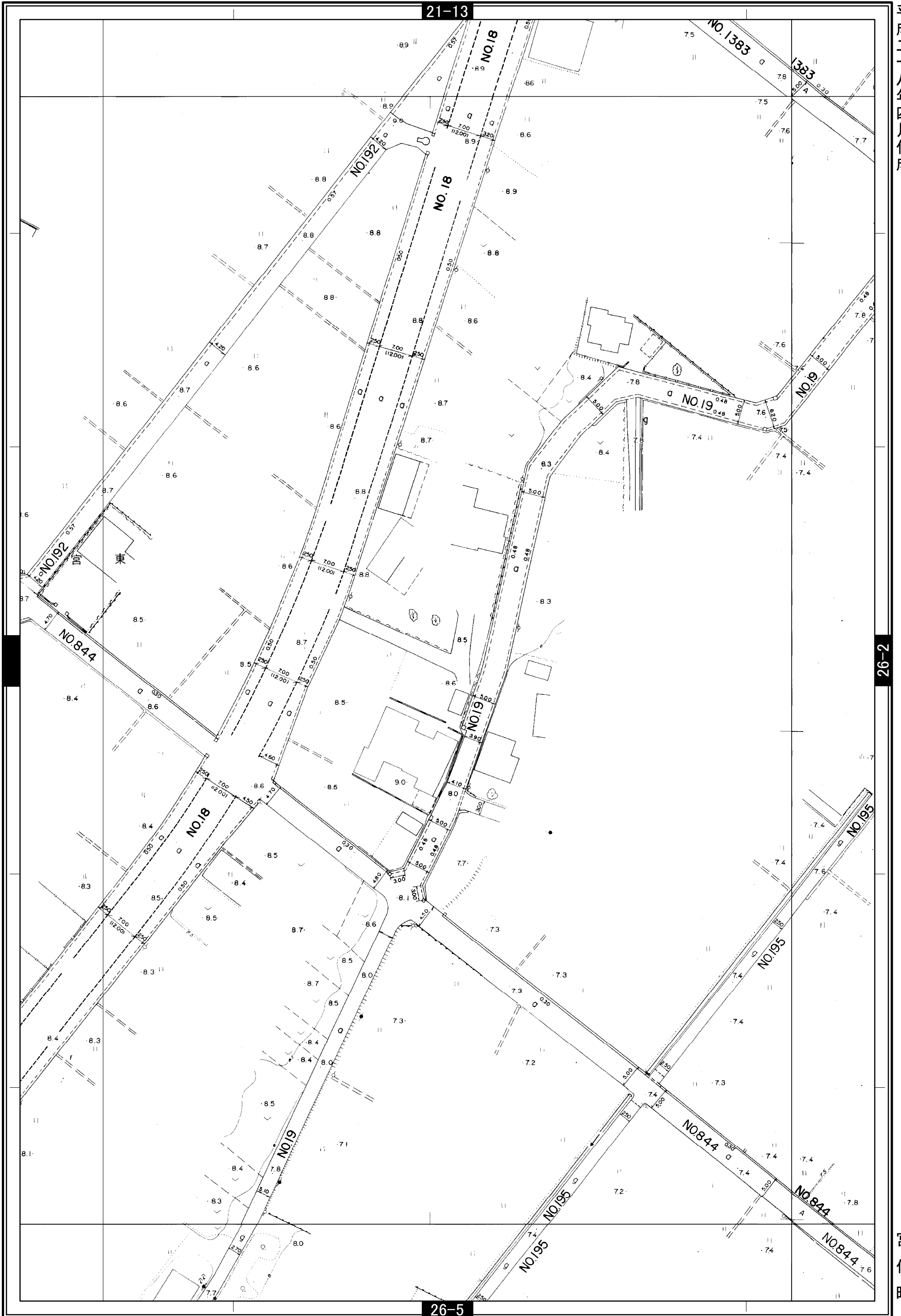
26-5

1:700 0 10 20 40 60 80 100 m

宮代町道路台帳図

26-1右

平成二十八年四月作成



26-2

宮代町

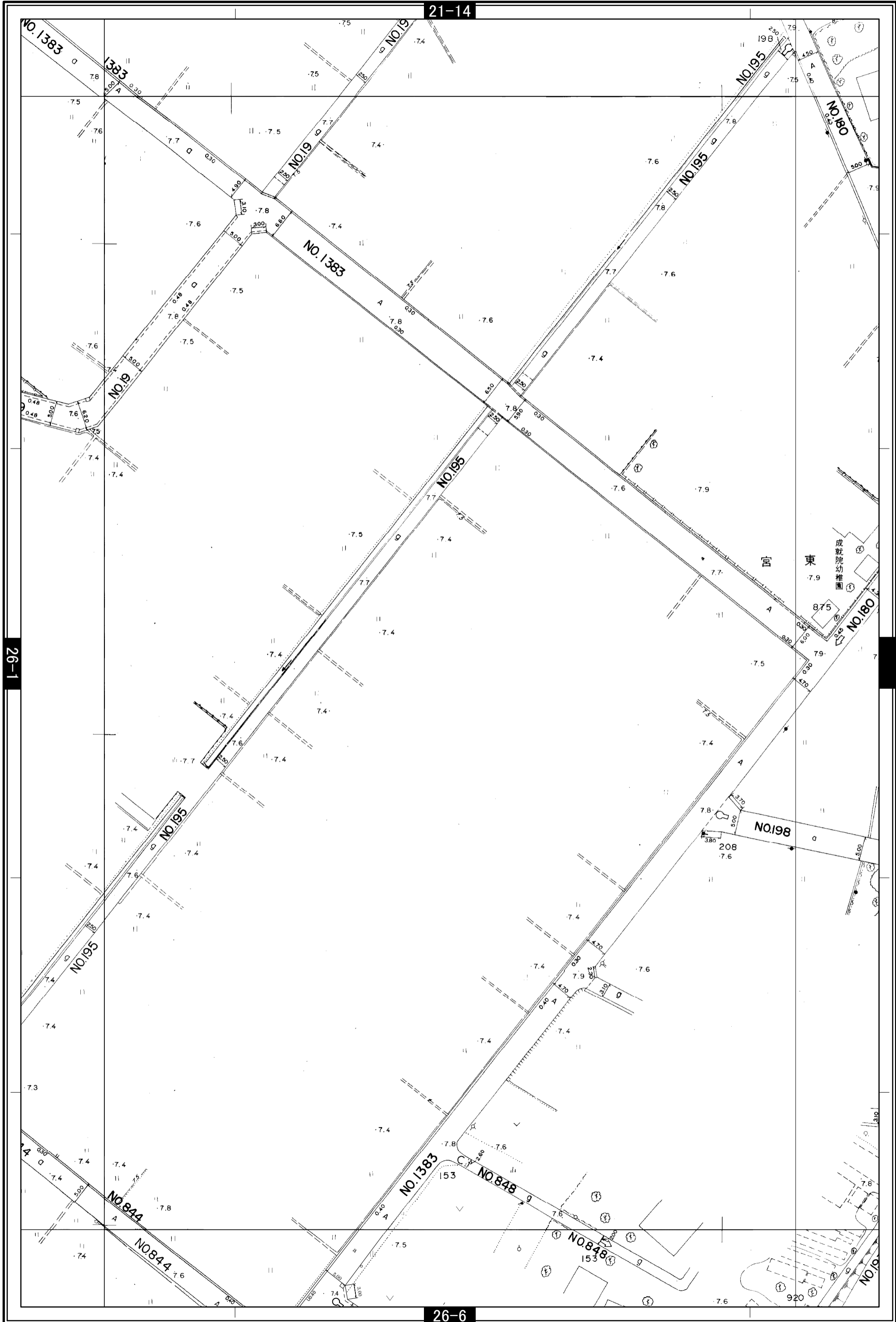
1:700 0 10 20 40 60 80 100 m

宮代町道路台帳図

26-2左

平成二十九年四月作成

21-14



26-1

26-6

1:700

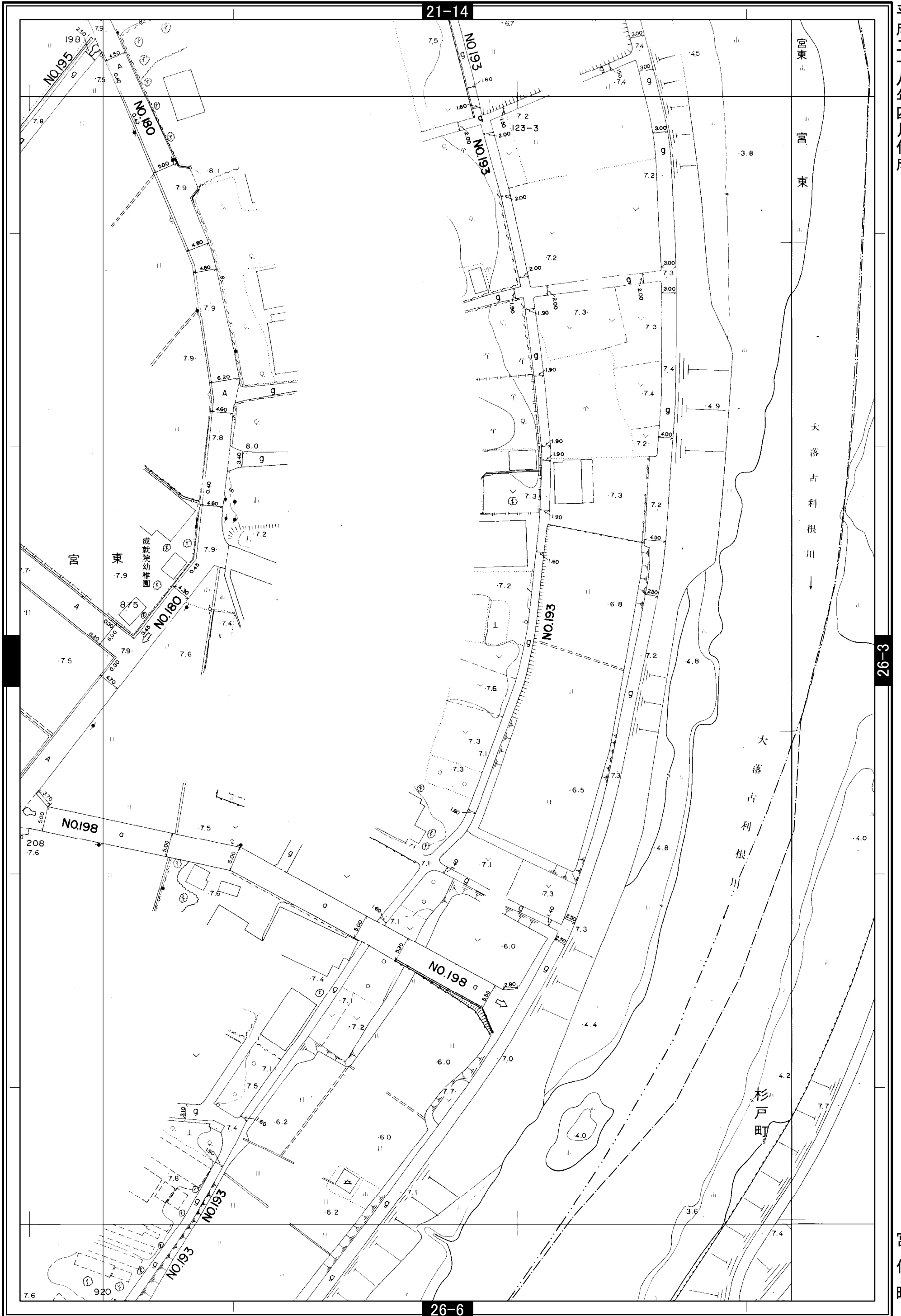
0 10 20 40 60 80 100 m

宮代町

宮代町道路台帳図

26-2右

平成二十八年四月作成



26-3

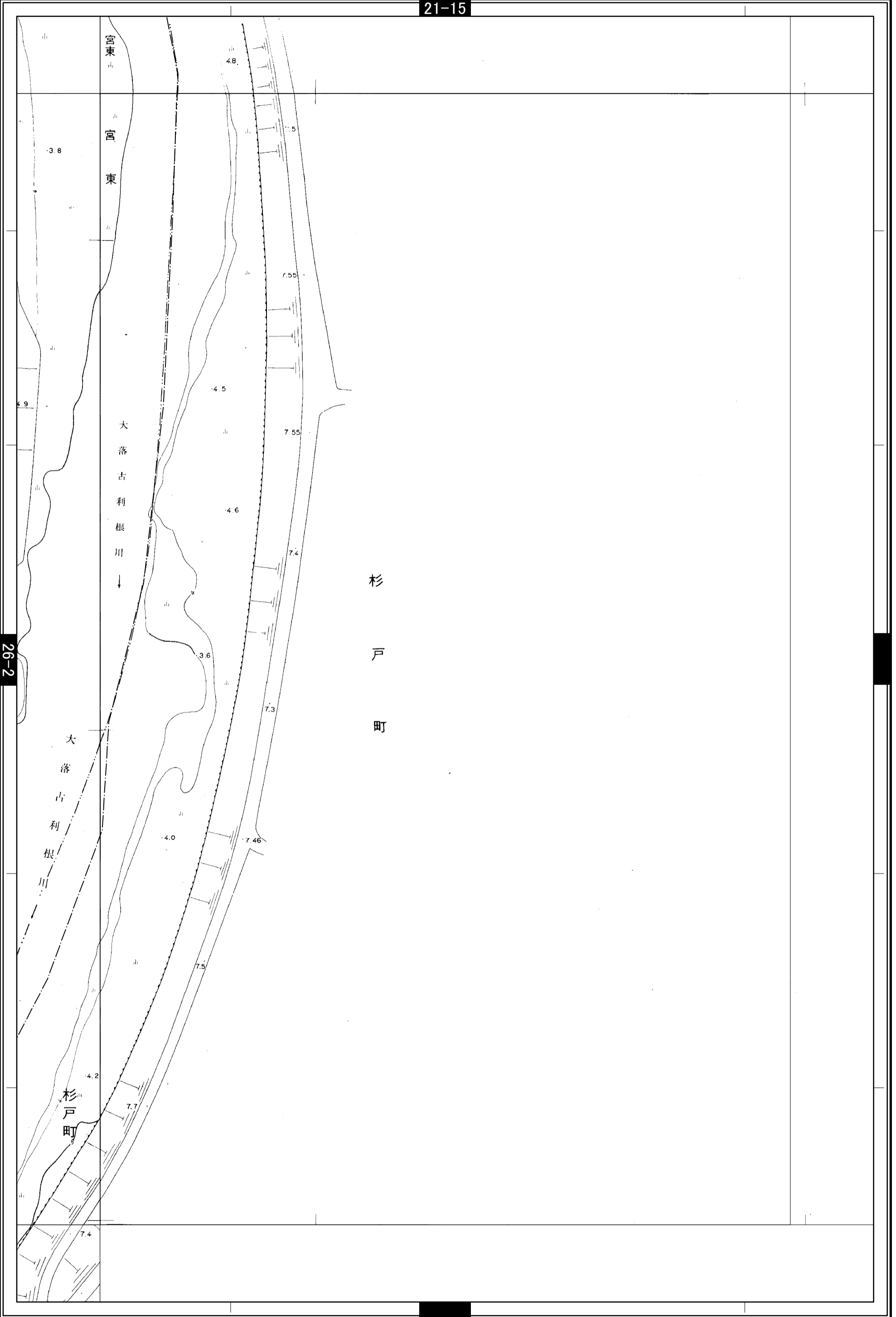
宮代町

宮代町道路台帳図

26-3左

21-15

平成二十八年四月作成



宮代町

1:700


0 10 20 40 60 80 100 m

宮代町道路台帳図

26-3右

平成二十八年四月作成

21-15



1:700 0 10 20 40 60 80 100 m

宮代町