

# 宮代町道路台帳図

25-11左

平成二十八年四月作成

25-7



25-10

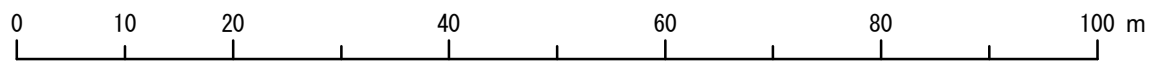
川端二丁目

宮代町

川端二丁目

25-15

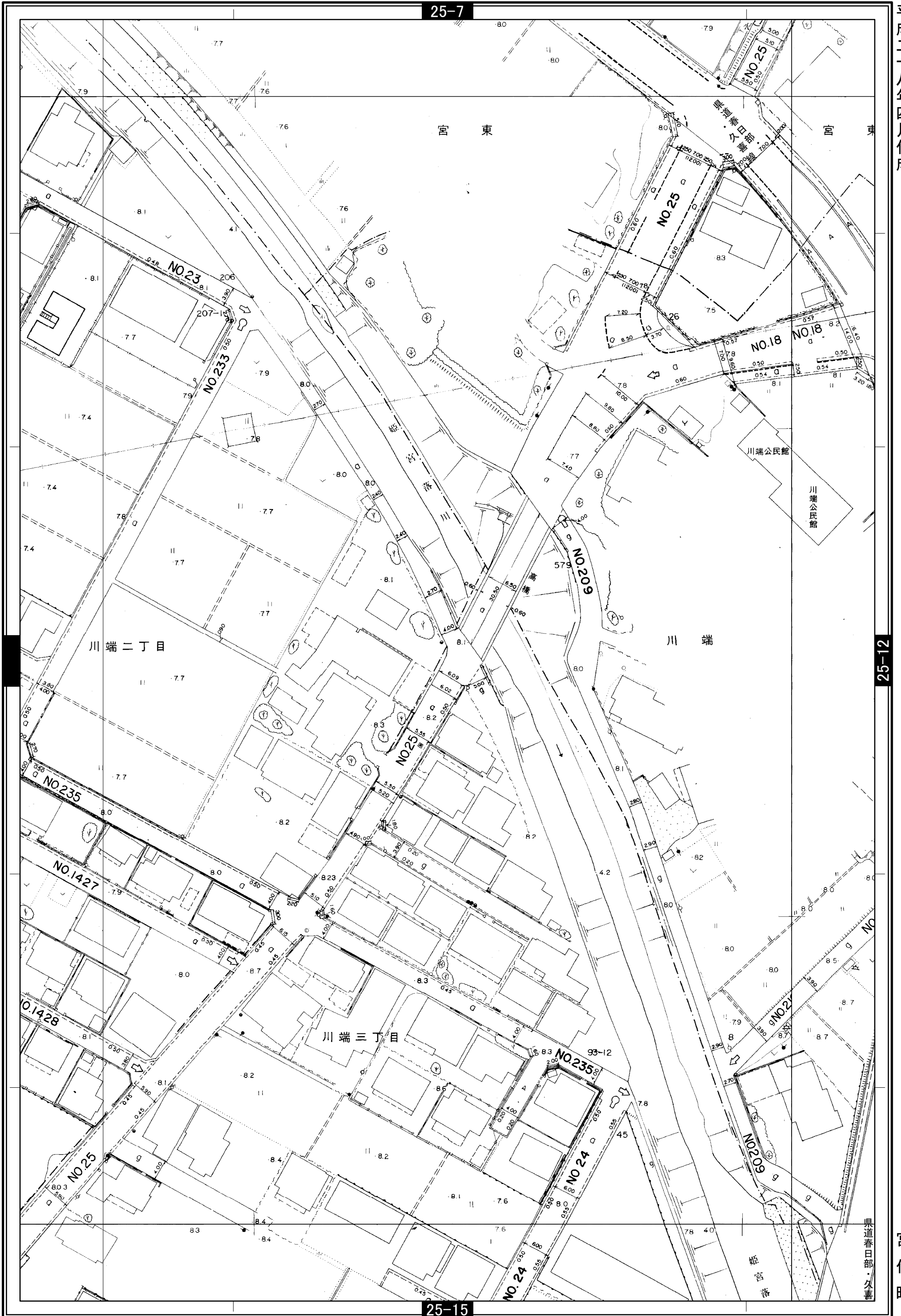
1:700



# 宮代町道路台帳図

25-11右

平成二十八年四月作成



25-7

25-12

25-15

1:700 0 10 20 40 60 80 100 m

宮代町

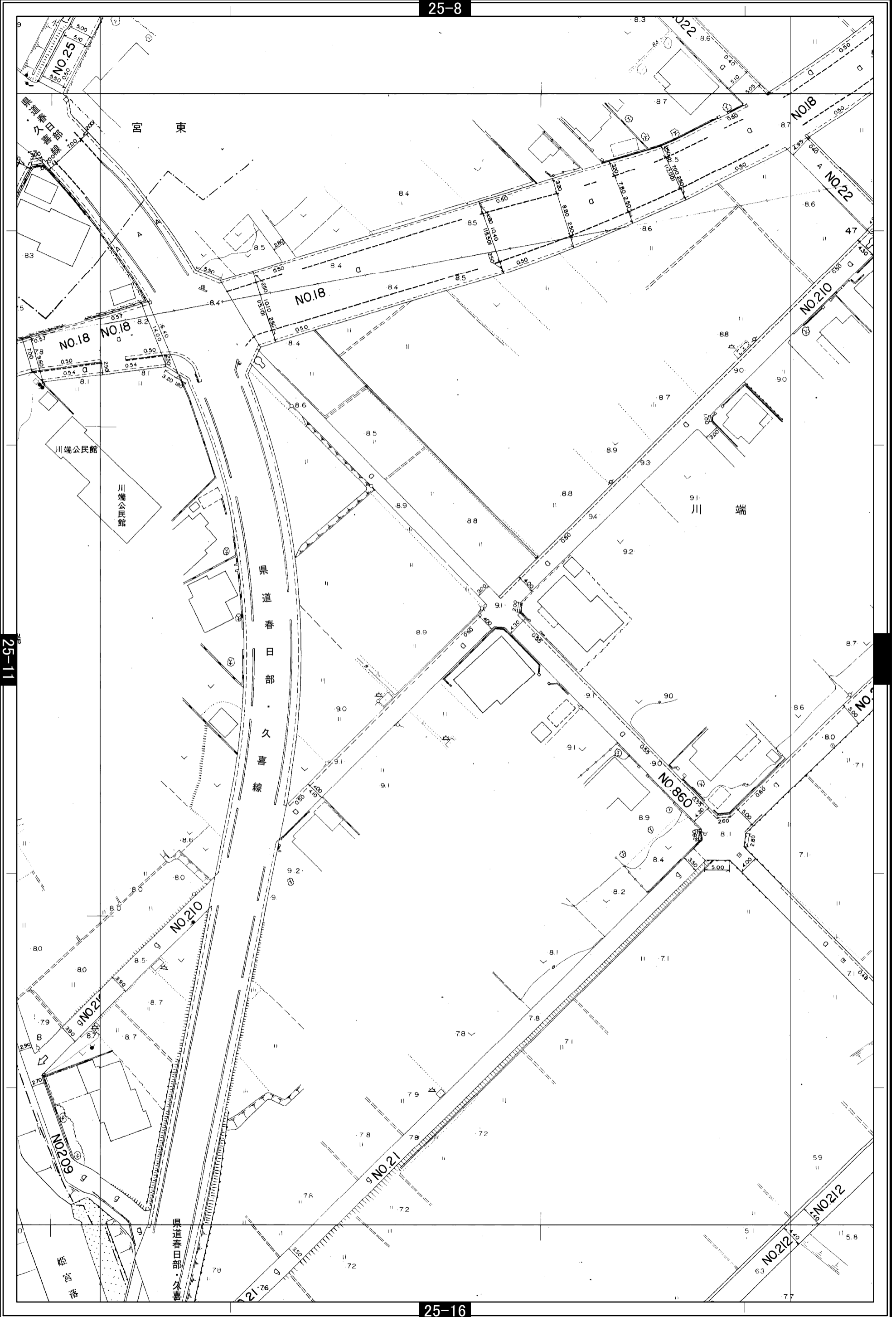
県道春日部・久喜

# 宮代町道路台帳図

25-12左

25-8

平成二十八年四月作成



宮代町

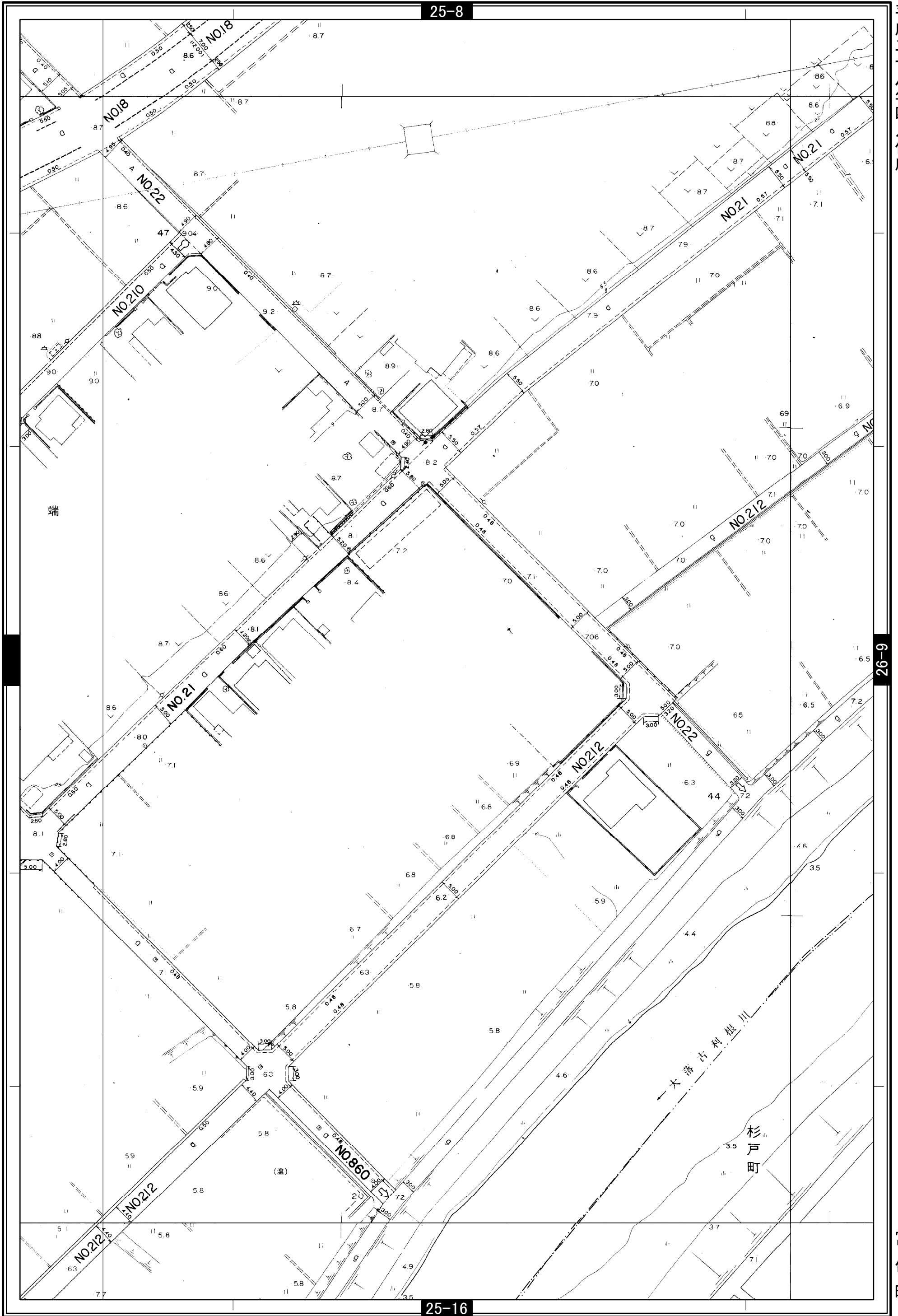
25-16

1:700 0 10 20 40 60 80 100 m

# 宮代町道路台帳図

25-12右

平成二十八年四月作成



宮代町