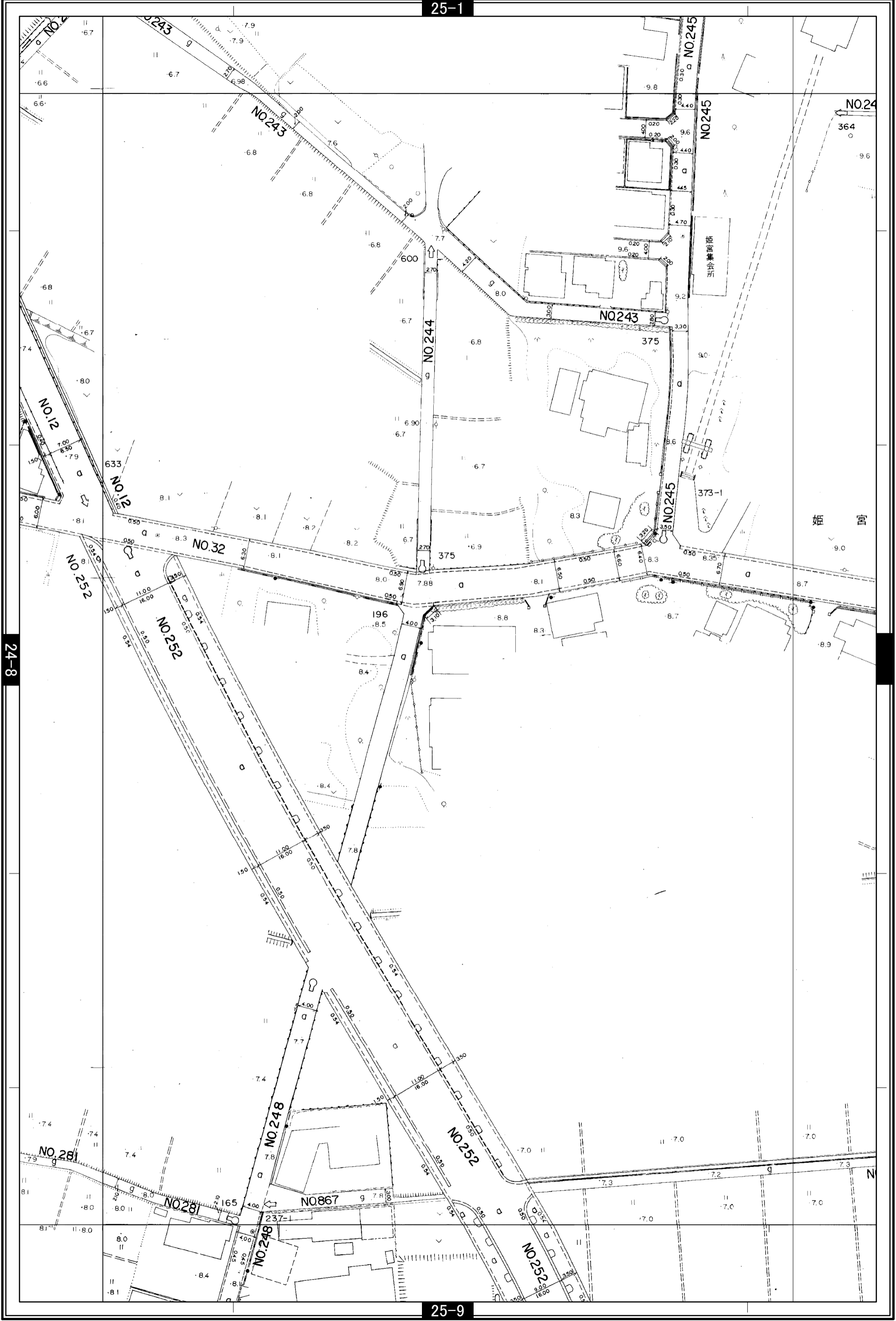


宮代町道路台帳図


25-5左

平成二十八年四月作成

25-1




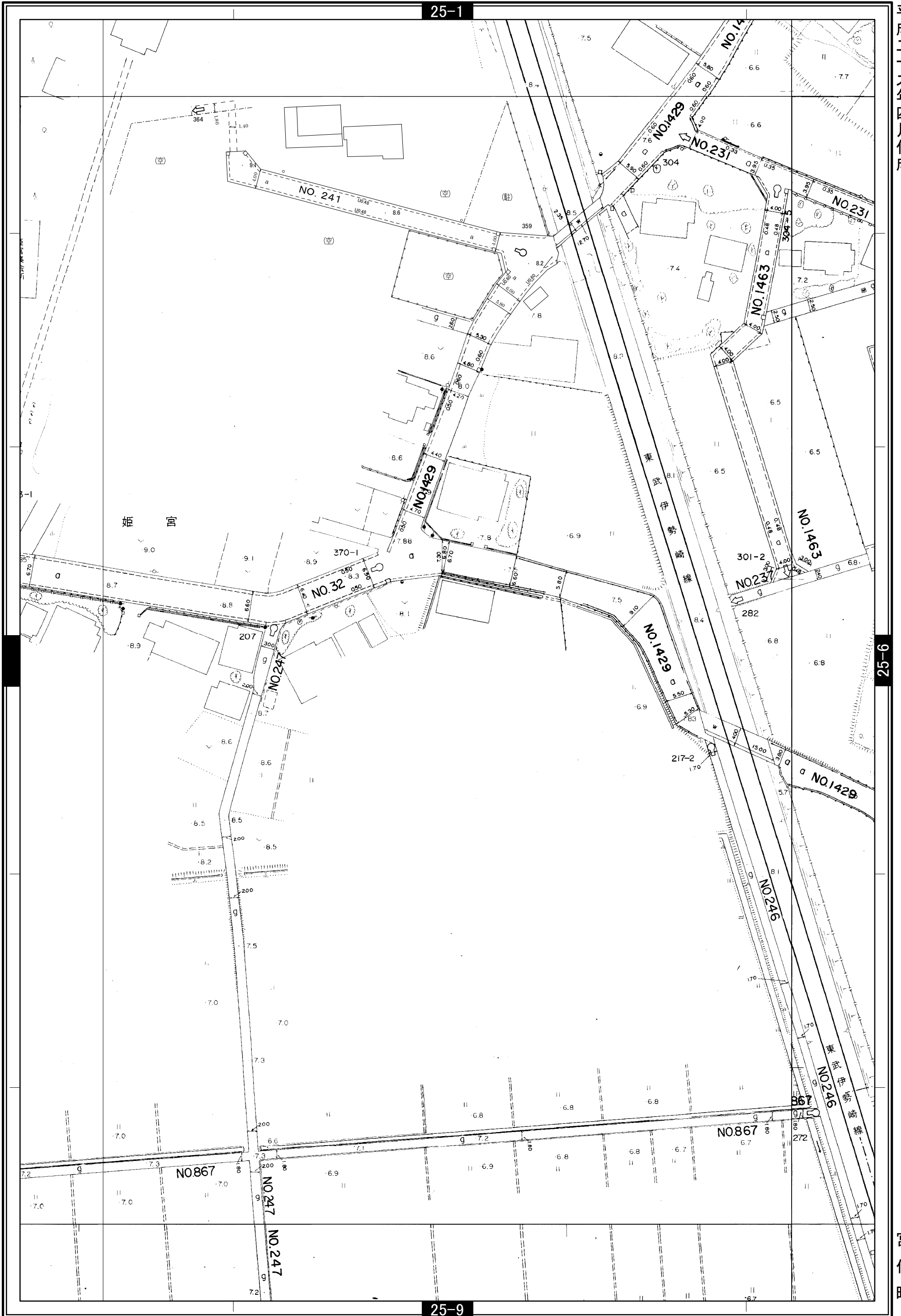
宮代町



宮代町道路台帳図

25-5右

平成二十九年四月作成



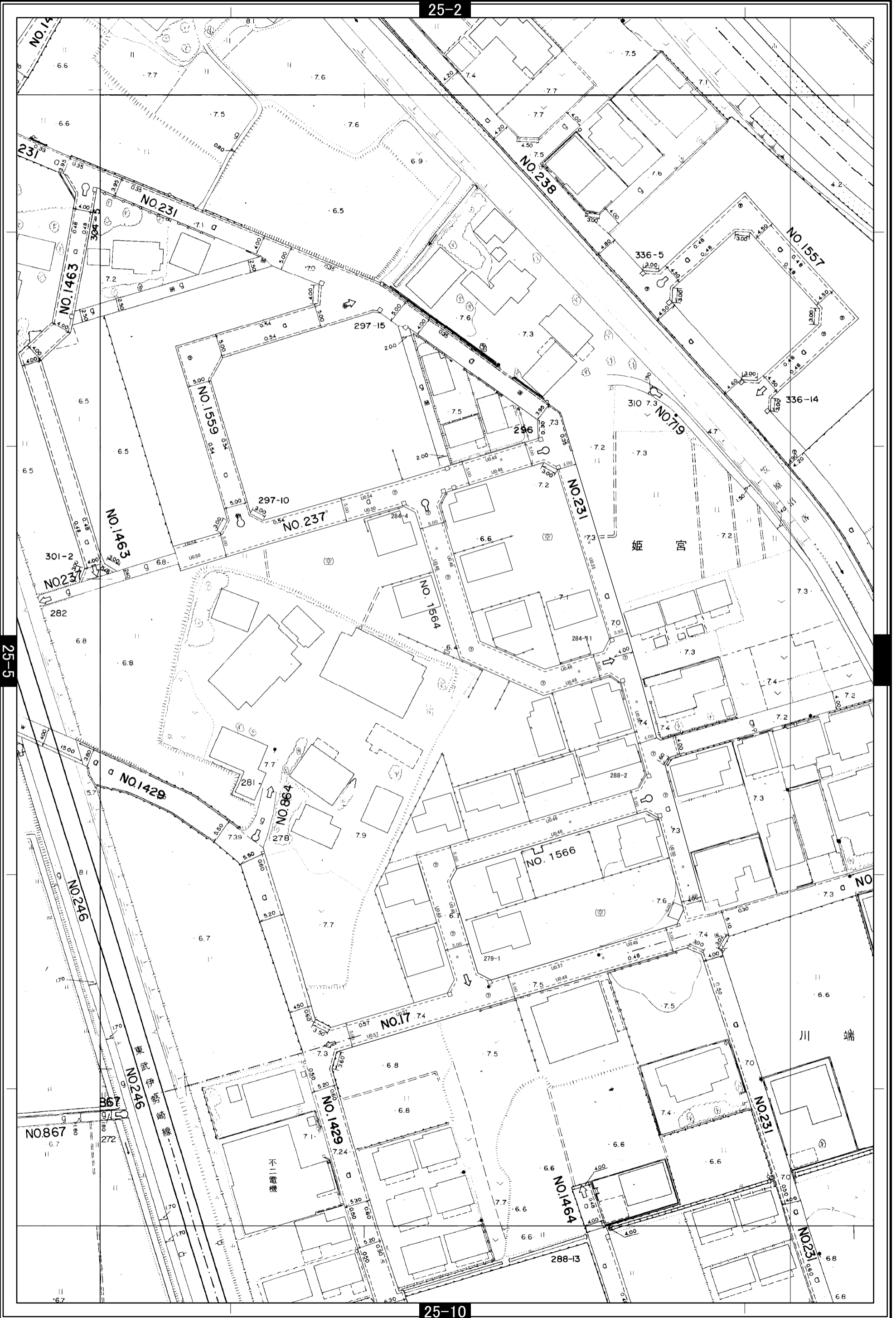
宮代町

宮代町道路台帳図

25-6左

平成二十八年四月作成

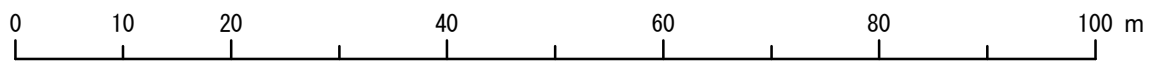
25-2



25-5

25-10

1:700

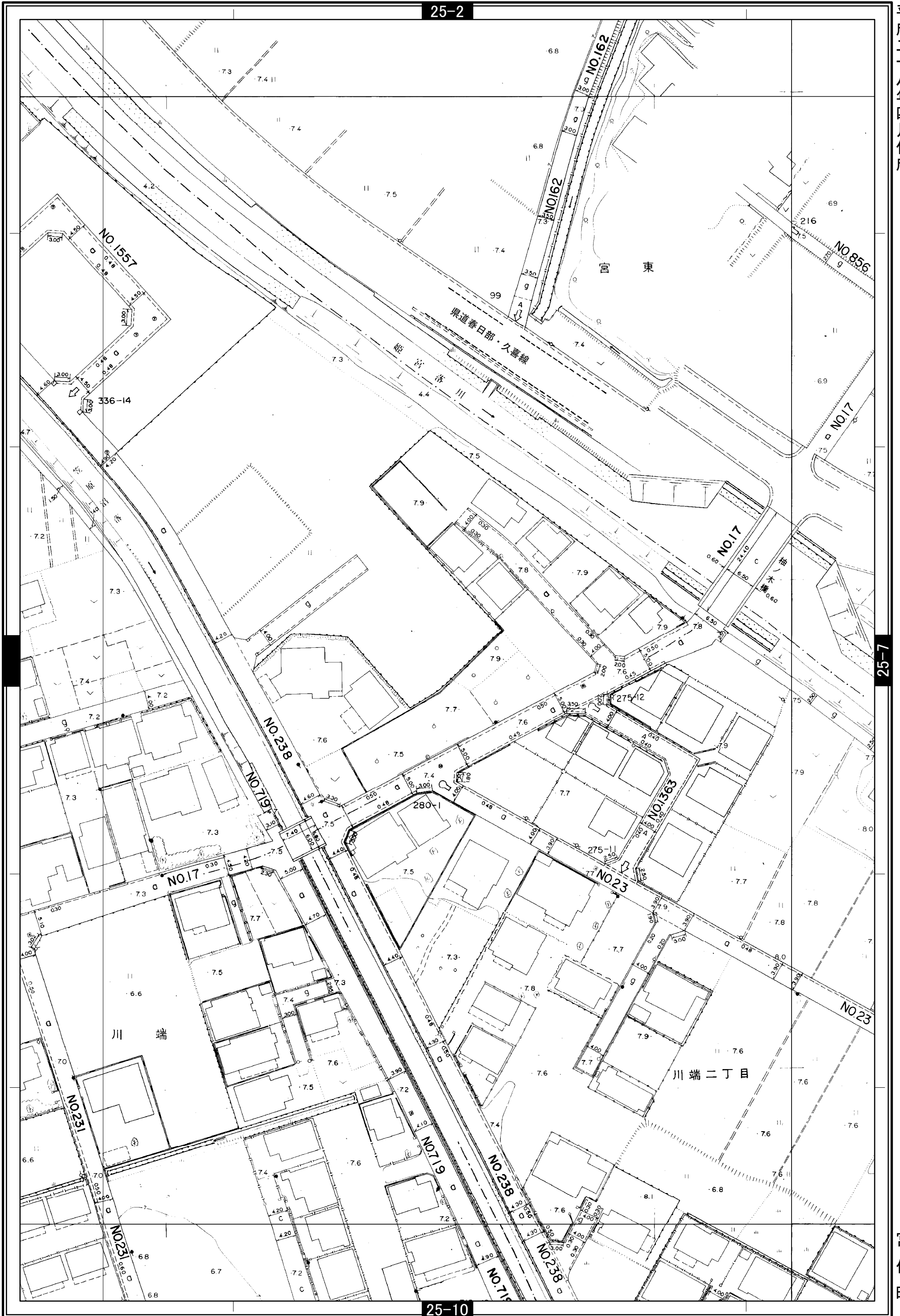


宮代町

宮代町道路台帳図

25-6右

平成二十八年四月作成



1:700 0 10 20 40 60 80 100 m

宮代町