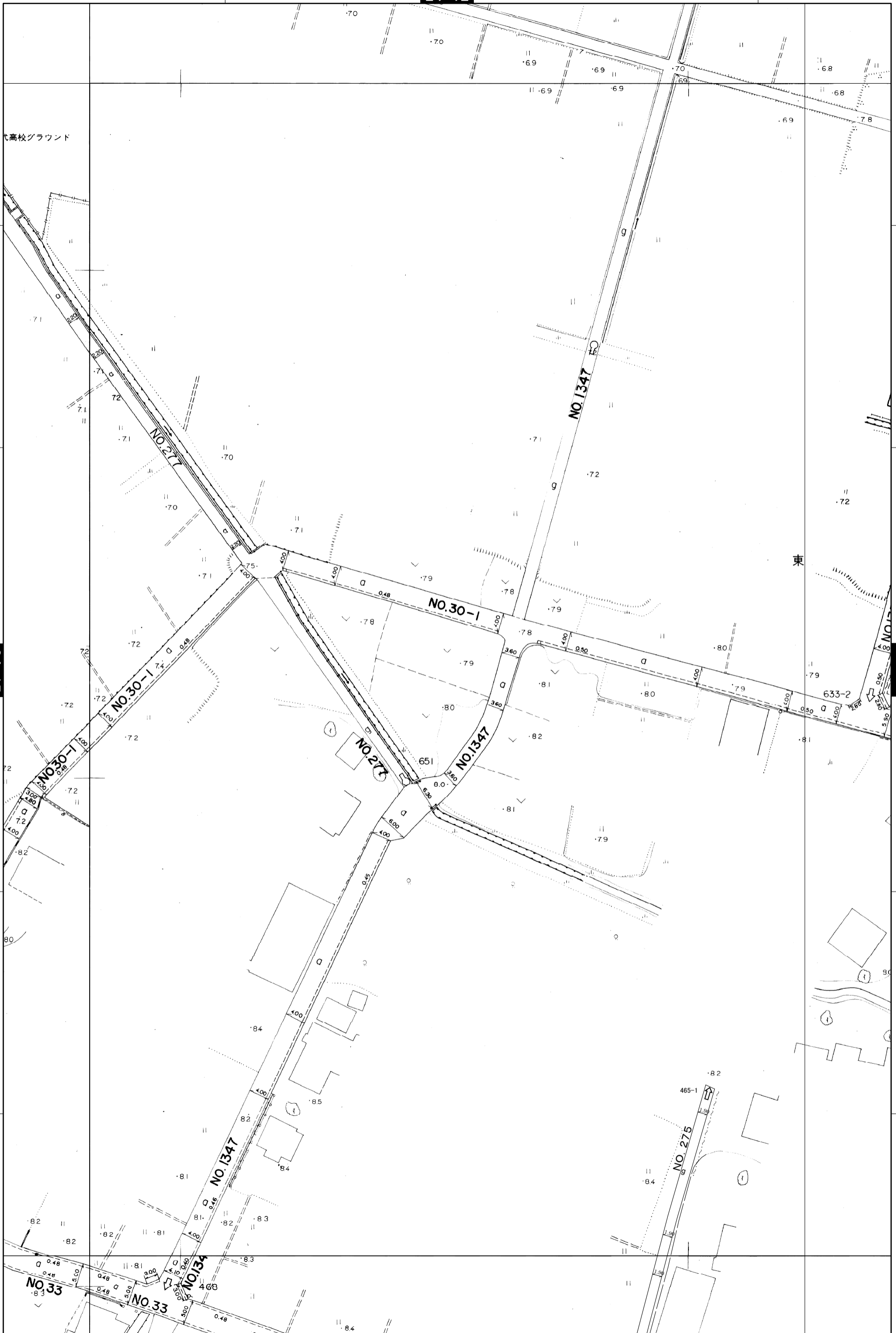


宮代町道路台帳図

24-16左


令和三年四月作成

24-12



宮代町

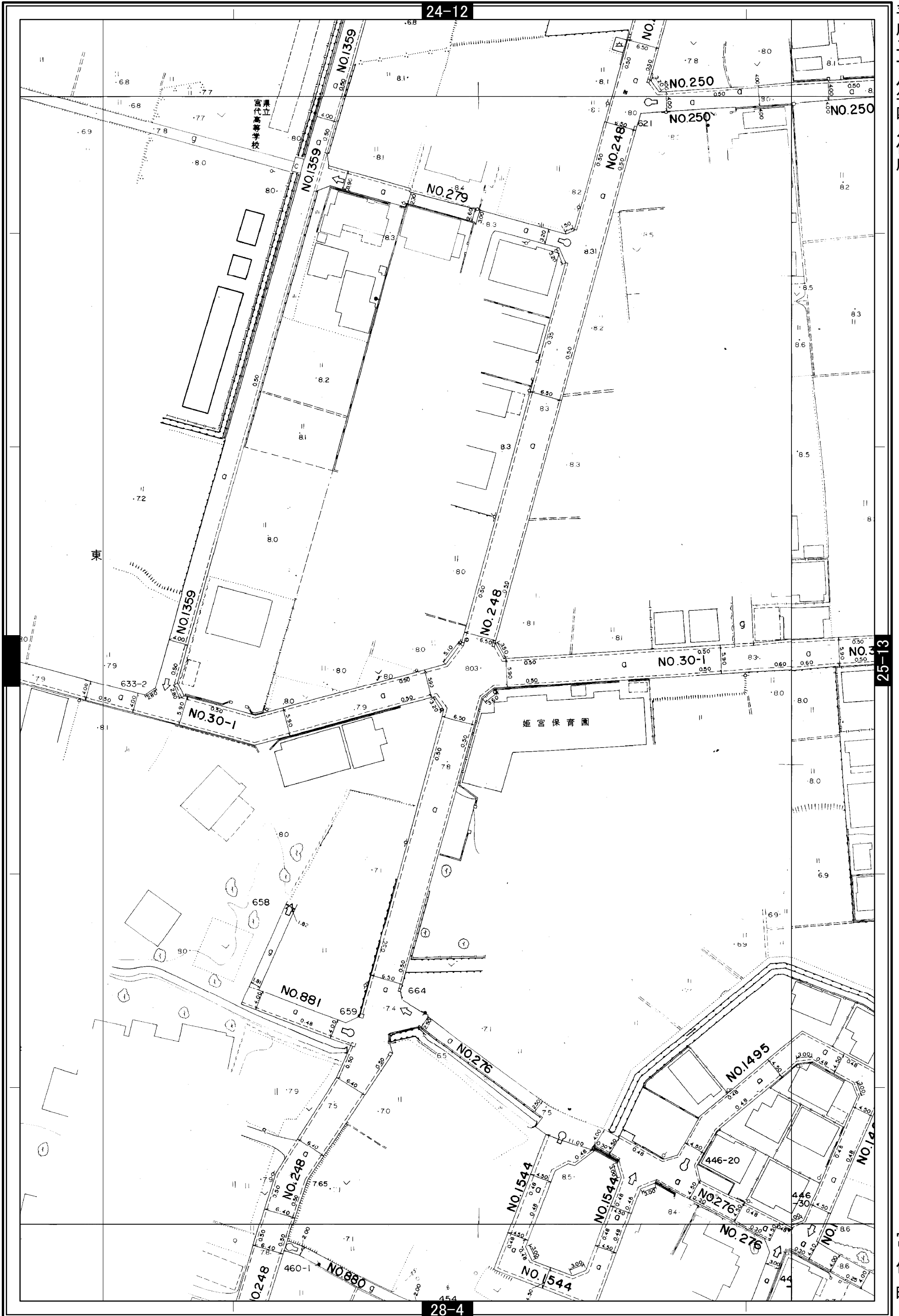
28-4



宮代町道路台帳図

24-12

平成二十八年四月作成



25-13

28-4

1:700 0 10 20 40 60 80 100 m

宮代町