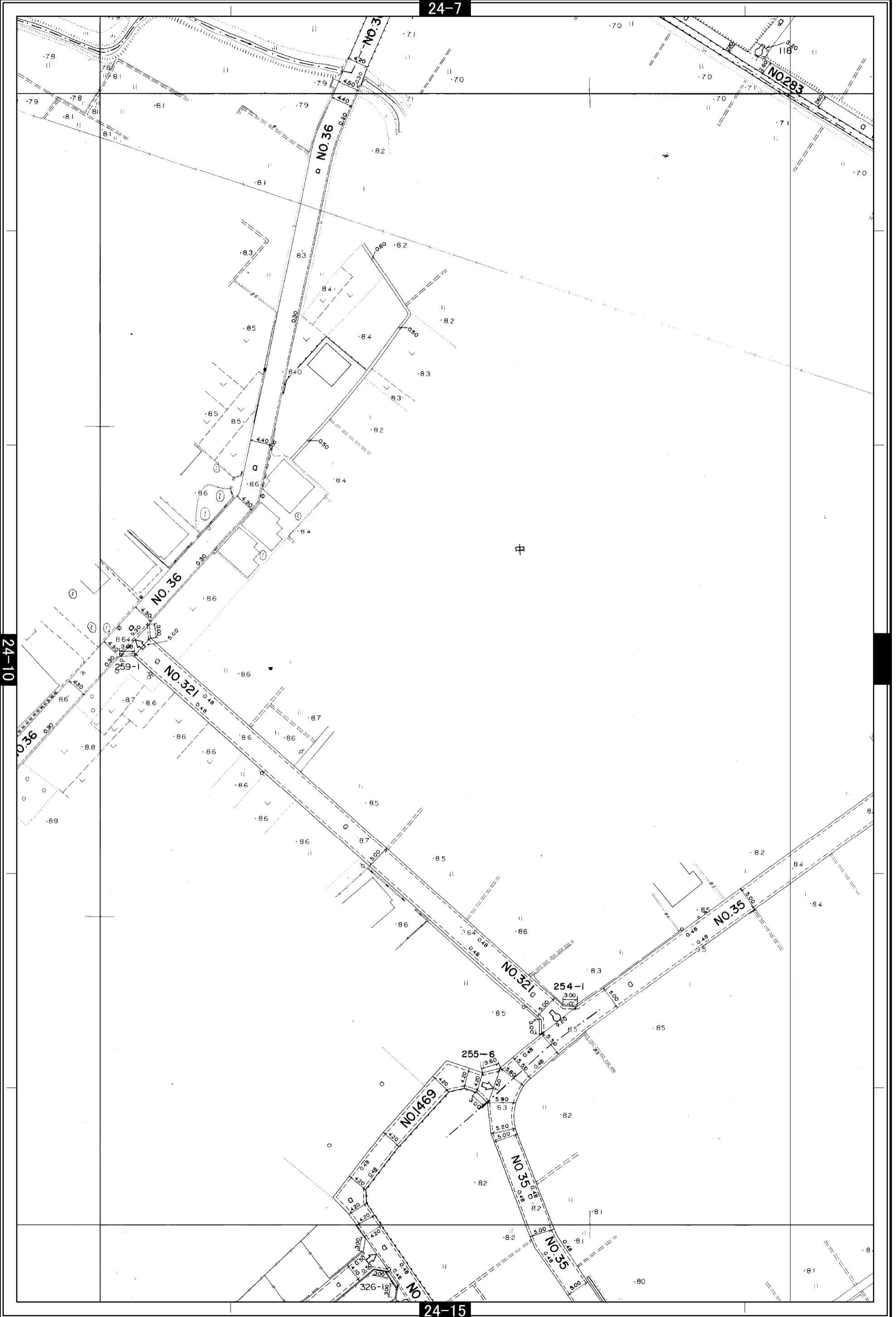


# 宮代町道路台帳図

24-11左

24-7

平成二十八年四月作成



宮代町

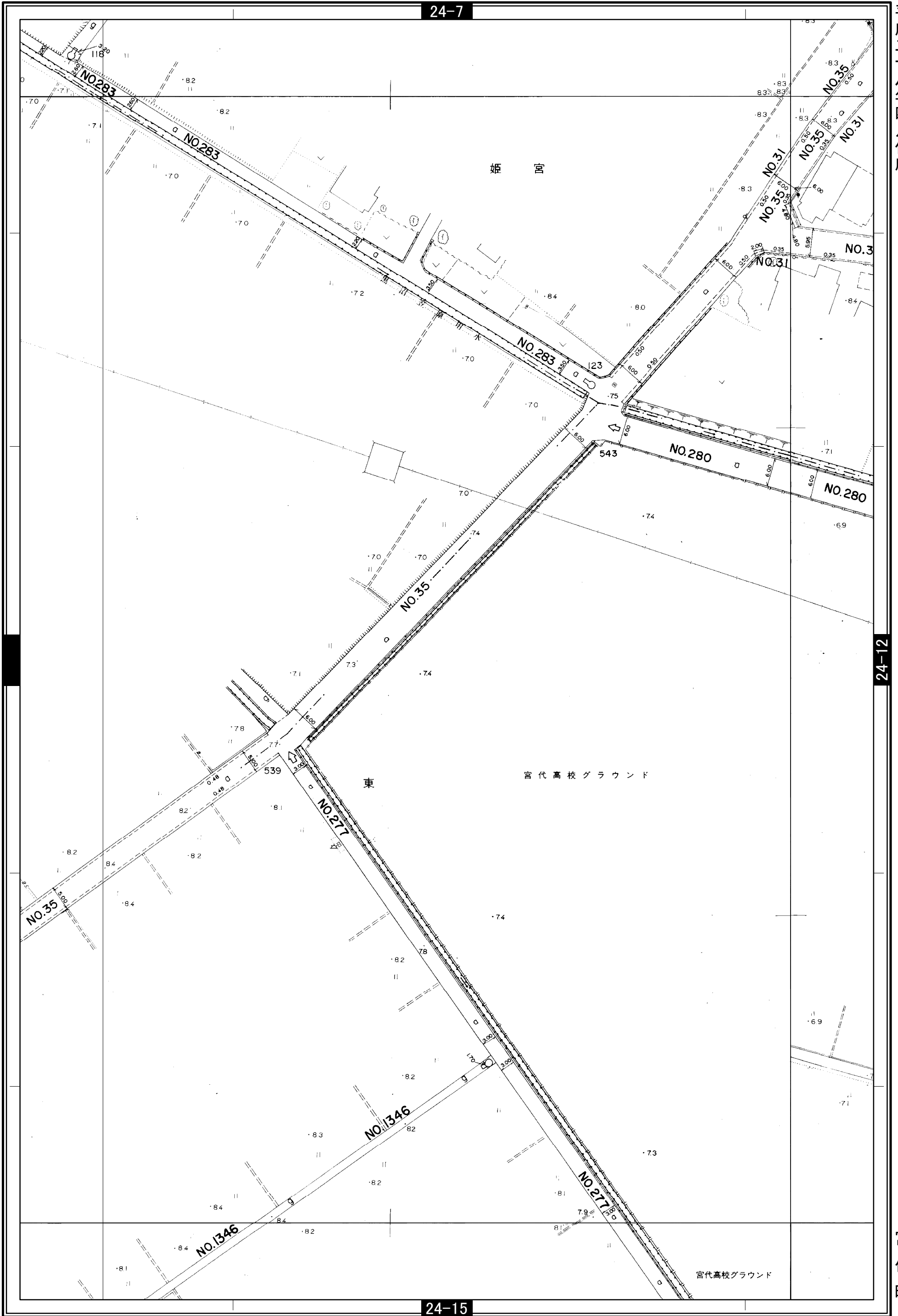
1:700

0 10 20 40 60 80 100 m

# 宮代町道路台帳図

24-11右

平成二十八年四月作成



24-12

宮代町

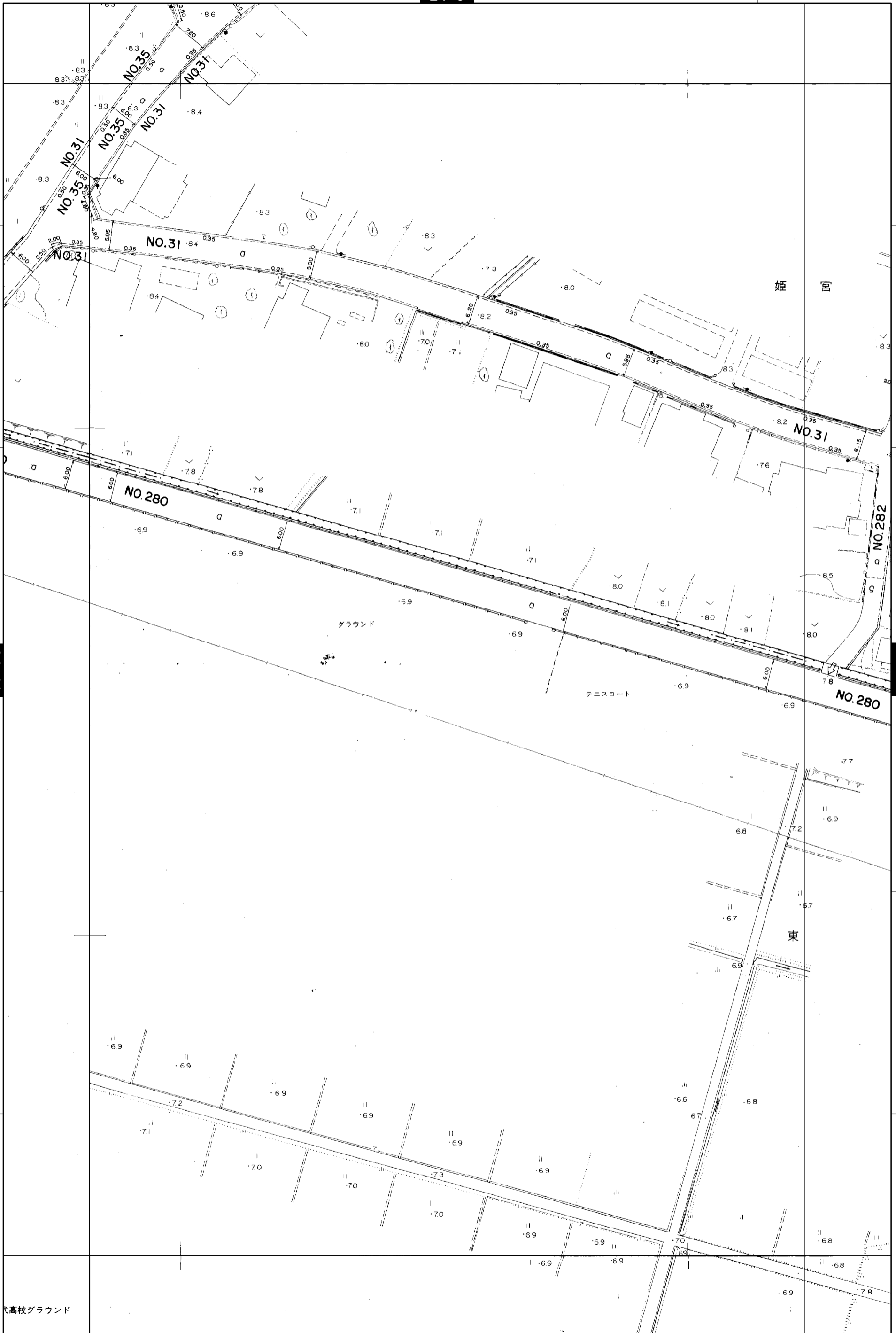
1:700 0 10 20 40 60 80 100 m

# 宮代町道路台帳図

24-12左

24-8

平成二十八年四月作成



姫宮

グラウンド

テニスコート

東

代高校グラウンド

24-16

1:700

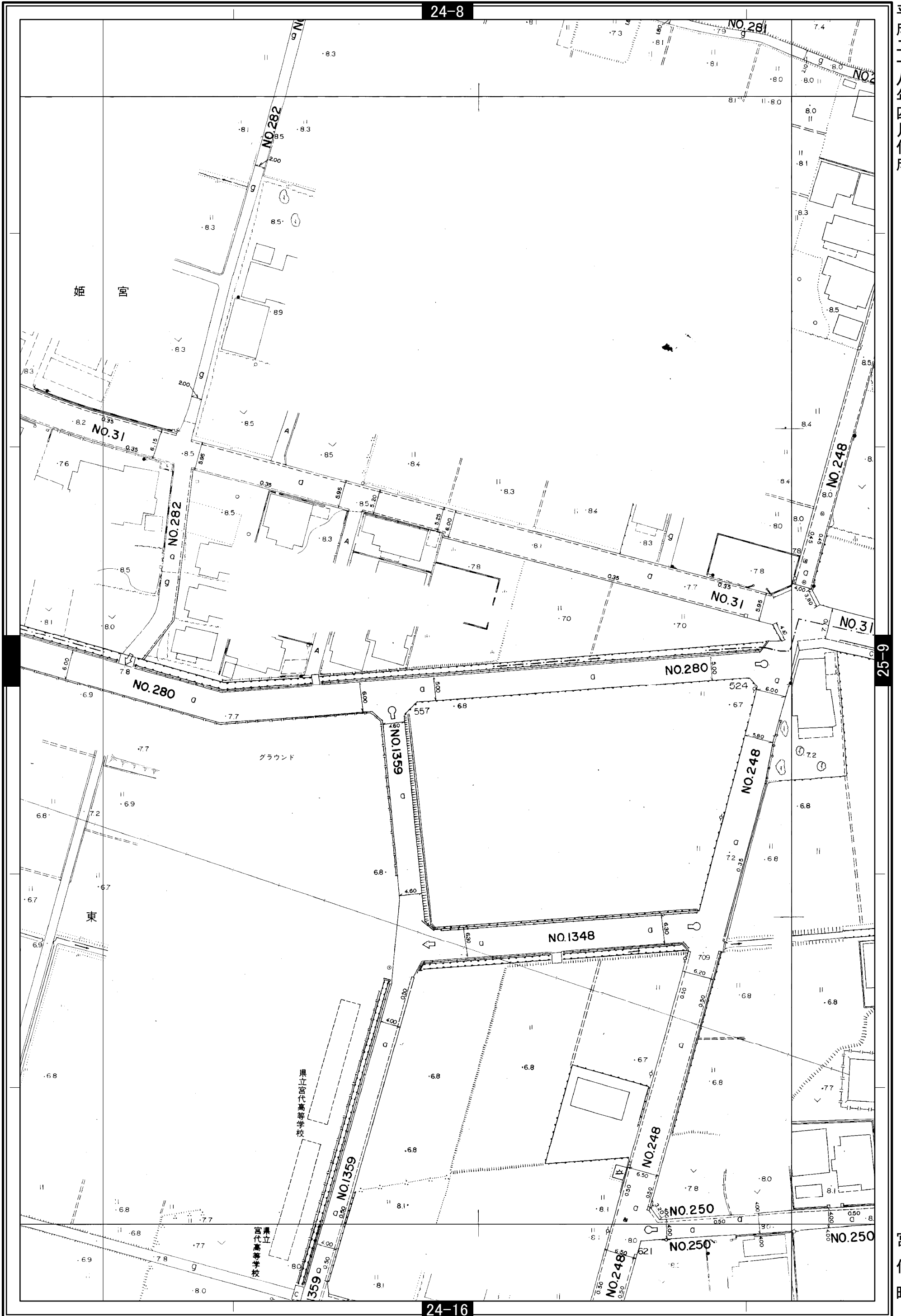
0 10 20 40 60 80 100 m

宮代町

# 宮代町道路台帳図

24-12右

平成二十八年四月作成



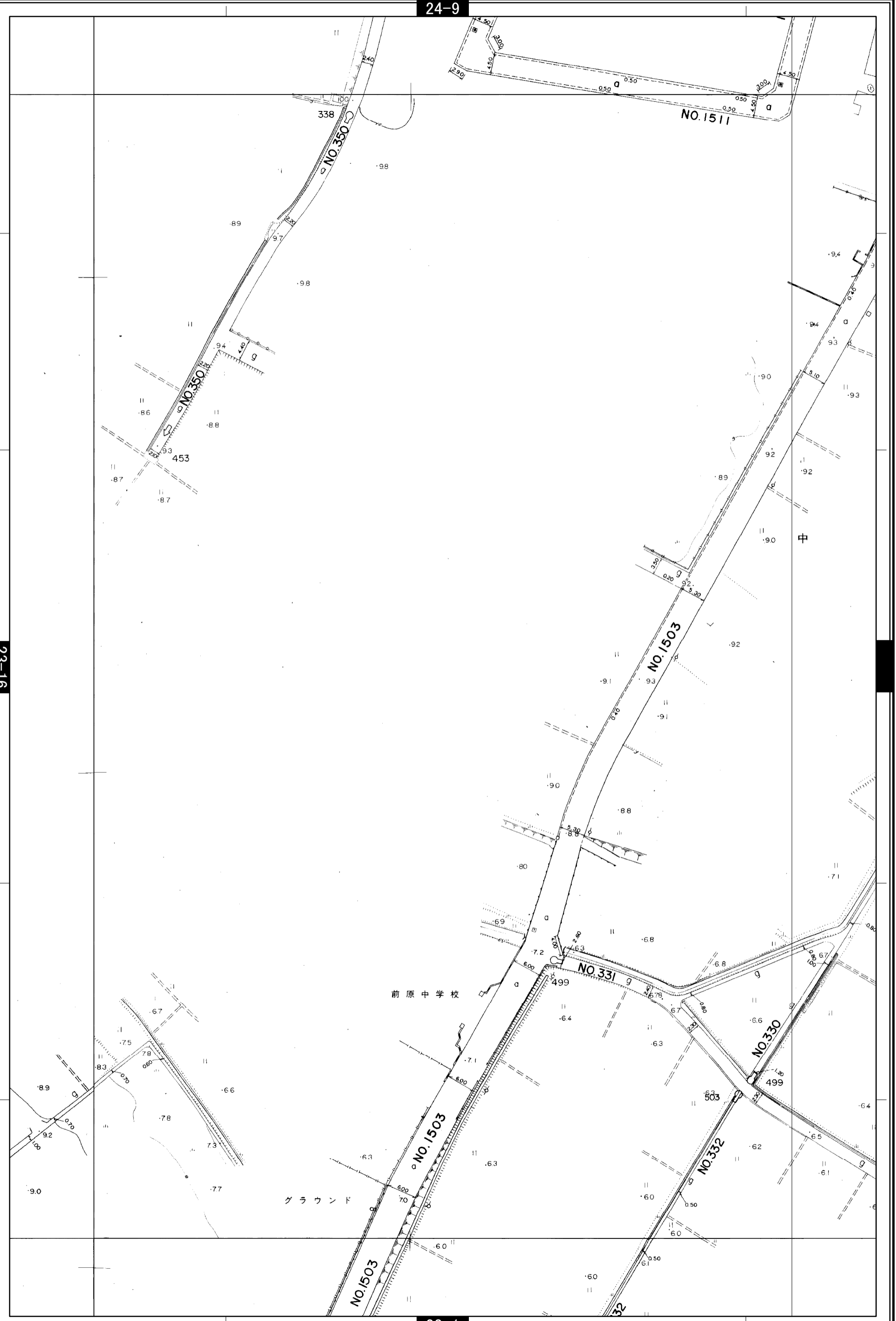
宮代町

# 宮代町道路台帳図

24-13左

平成二十八年四月作成

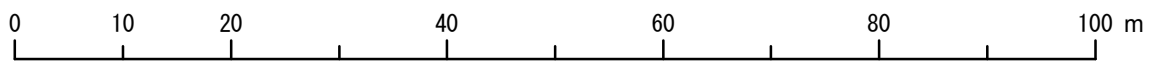
24-9



23-16

28-1

1:700

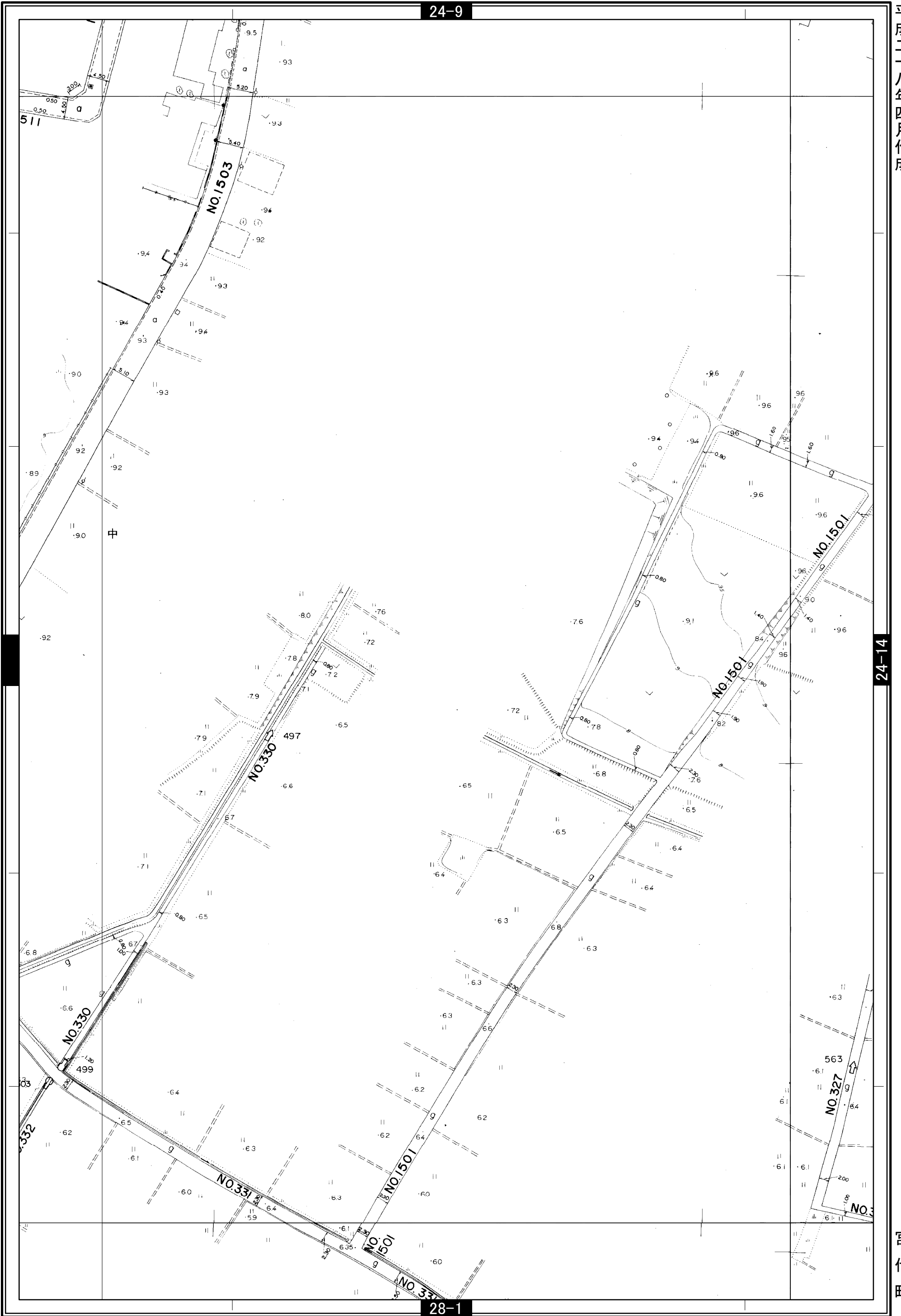


宮代町

宮代町道路台帳図

24-13右

平成二十八年四月作成



24-14

宮代町