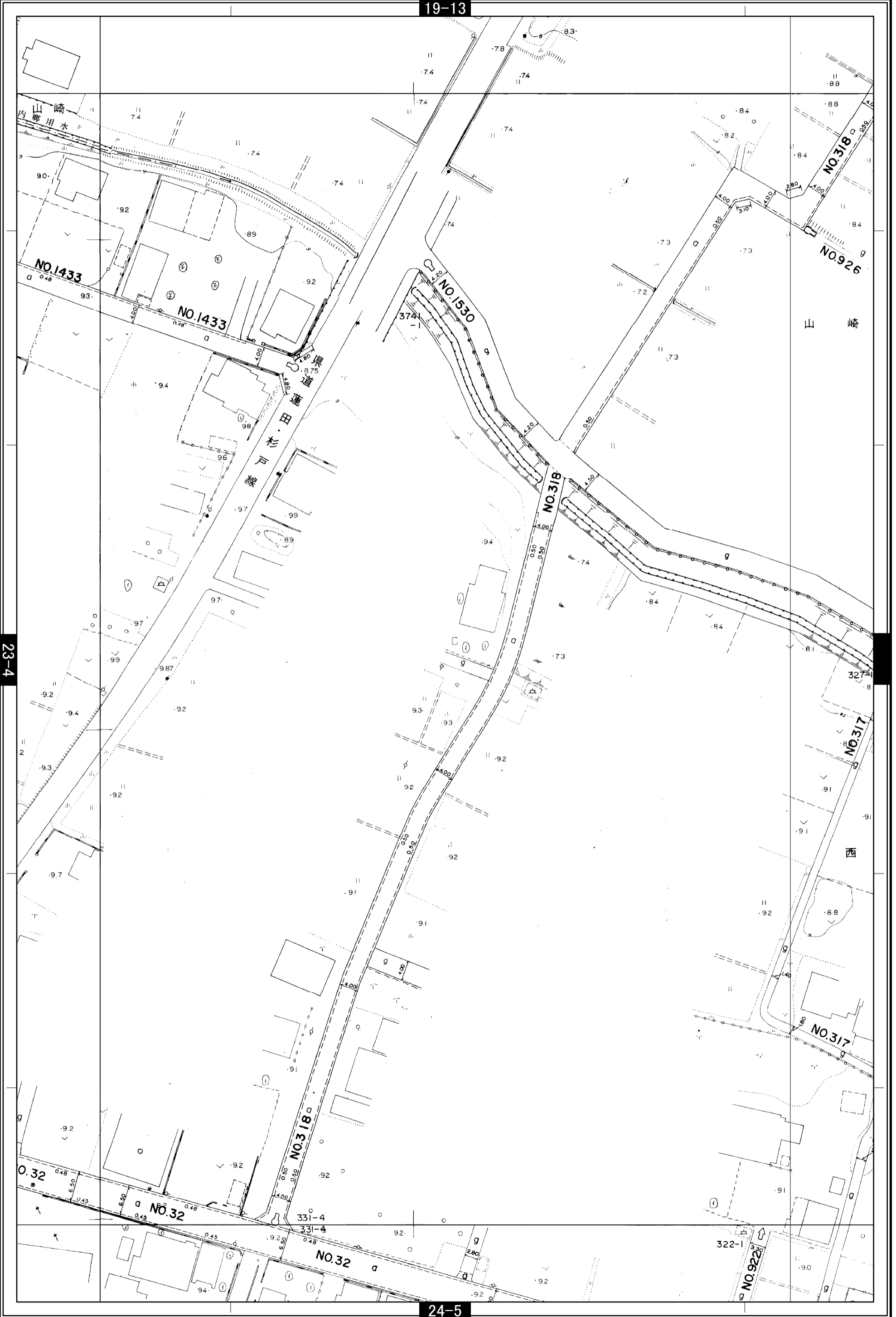


宮代町道路台帳図

24-1左

平成二十八年四月作成

19-13



23-4

24-5

宮代町

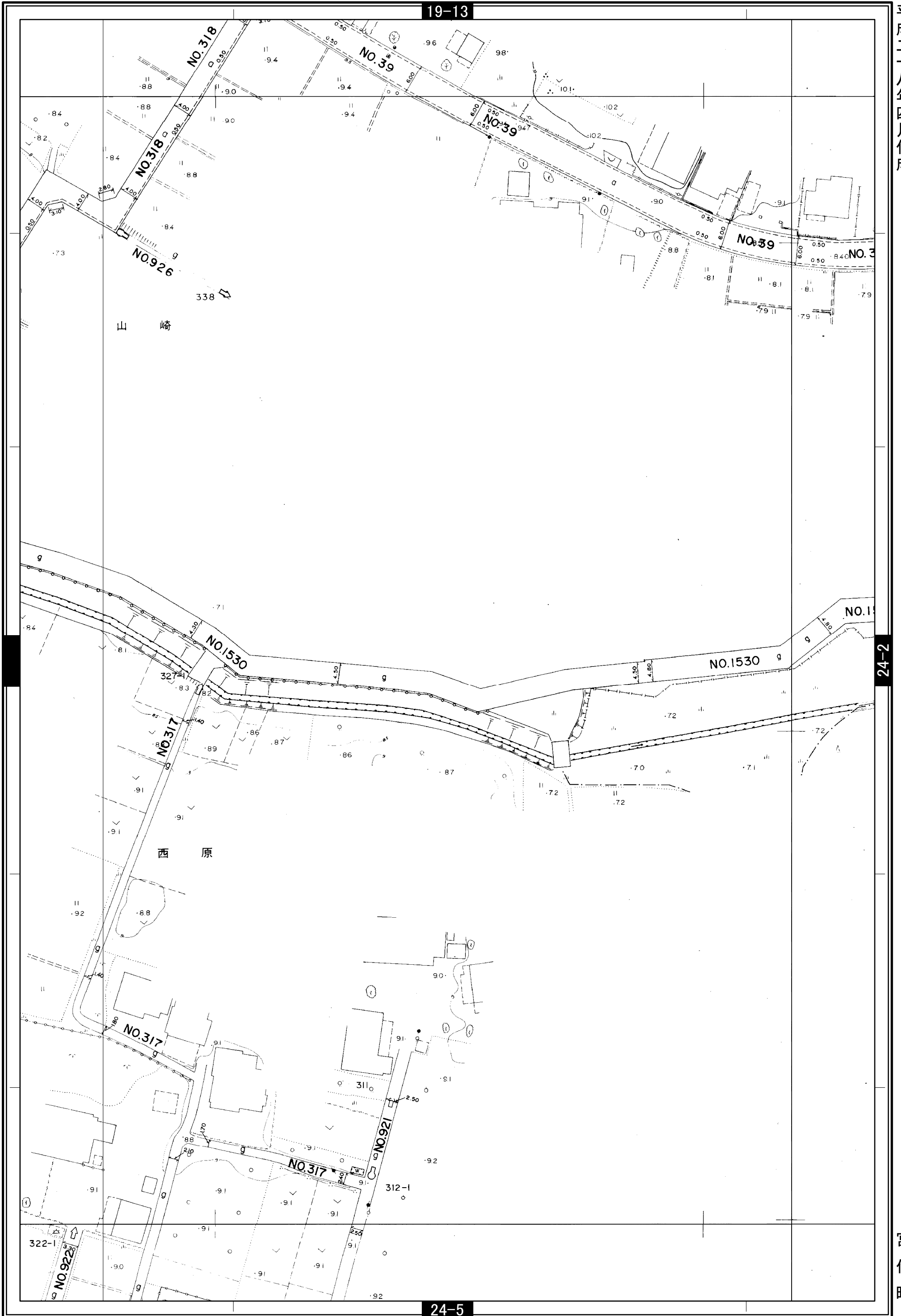
1:700

0 10 20 40 60 80 100 m

宮代町道路台帳図

24-1右

平成二十八年四月作成



24-2

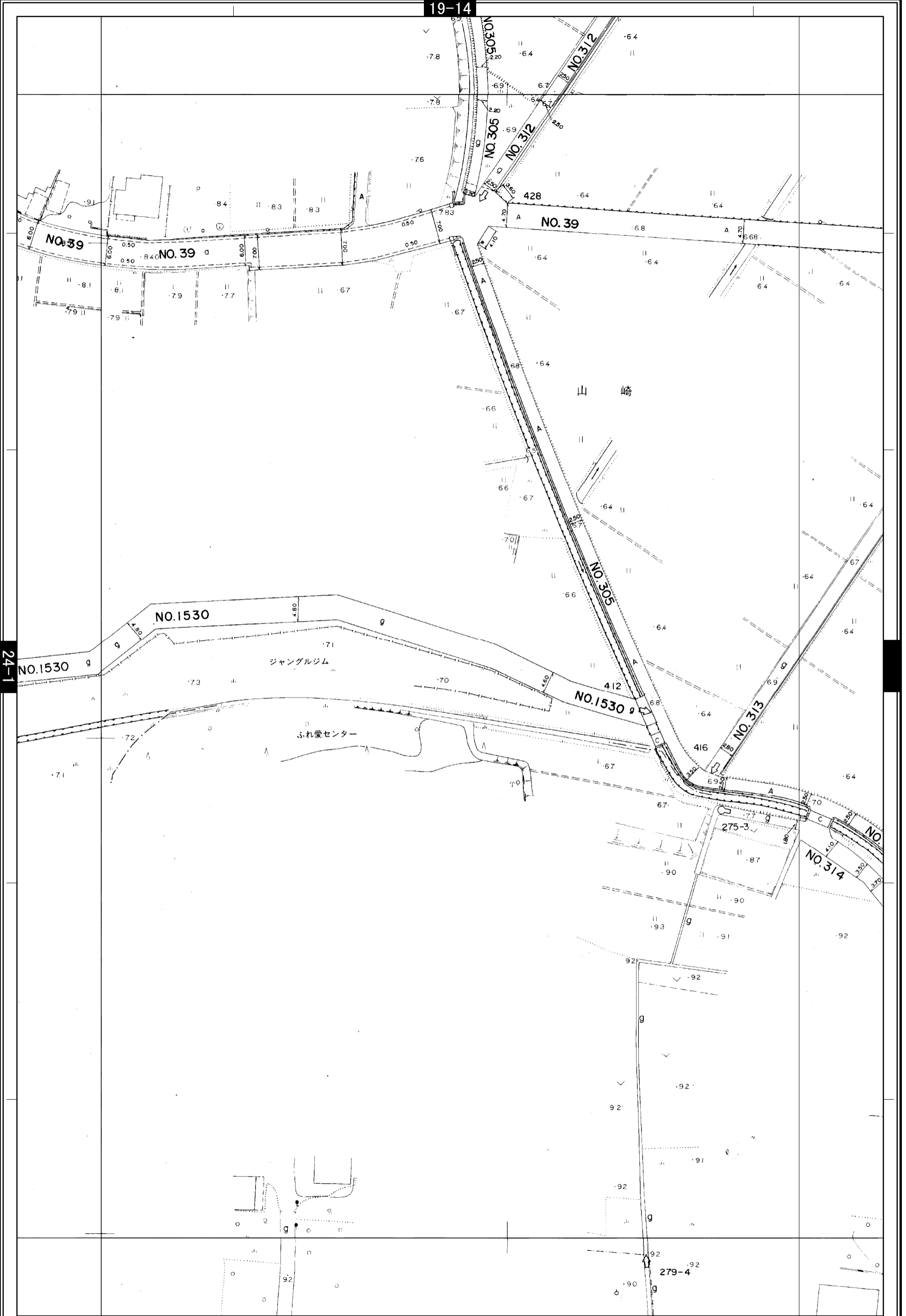
宮代町

宮代町道路台帳図

24-2左

平成二十八年四月作成

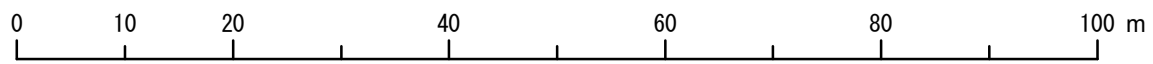
19-14



宮代町

24-6

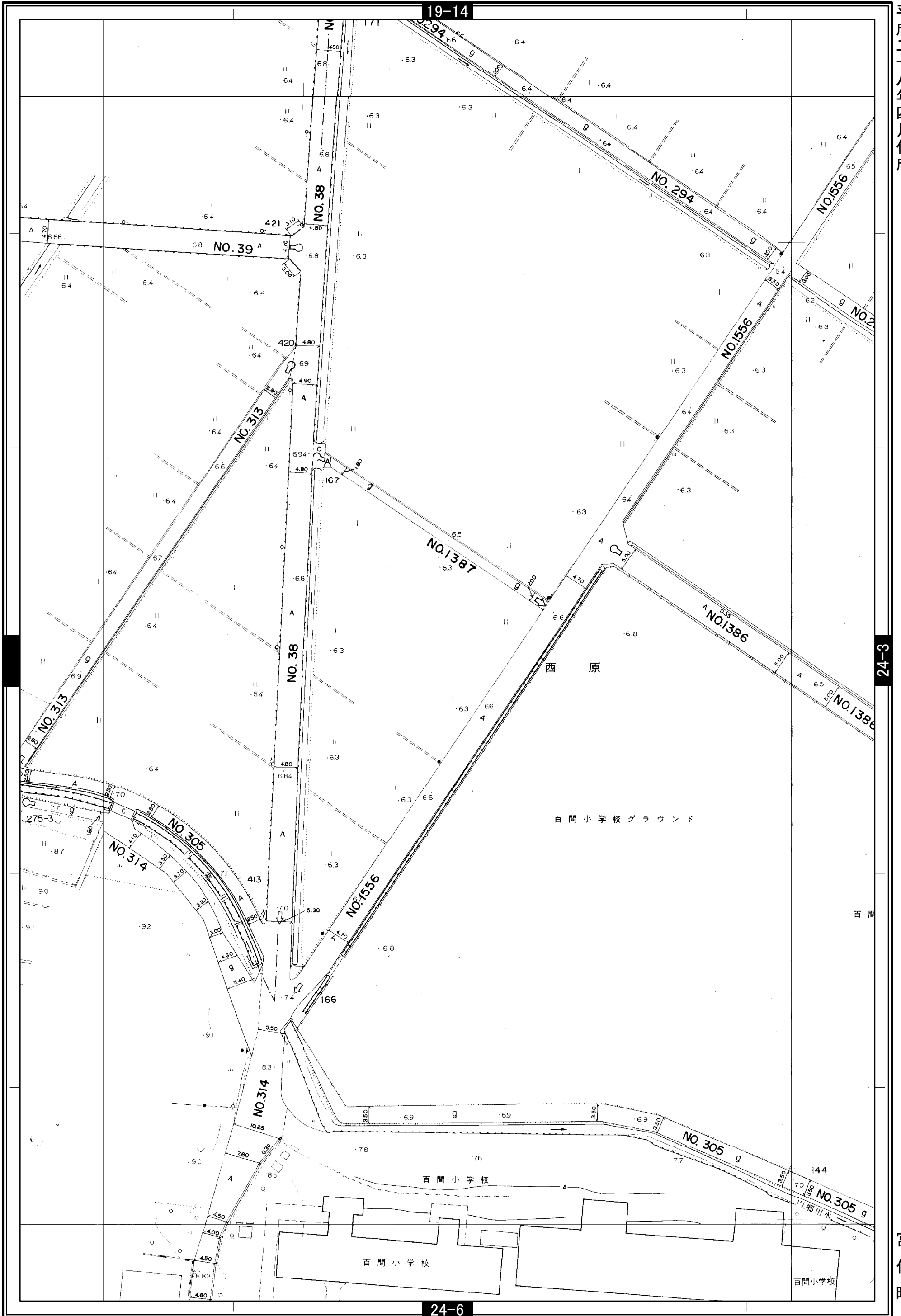
1:700



宮代町道路台帳図

24-2右

平成二十八年四月作成



24-3

宮代町

1:700 0 10 20 40 60 80 100 m