宮代町道路台帳図

21-5左

平成二十八年四月作成



20-8

21-9

宮代町

1:700

0 10 20 40 60 80 100 m

宮 代 町 道 路 台 帳 図

21-5右

平成二十八年四月作成



21-9

1:700 0 10 20 40 60 80 100 m

宮代町

宮 代 町 道 路 台 帳 図

21-9左

平成二十八年四月作成

21-5

20-12

杉戸町

根川

杉

大落古利根

宮東

NO.166

NO.180

NO.841

NO.186

NO.187

NO.20

NO.189

NO.14

411-2

294

292

宮代町

21-13

1:700

0 10 20 40 60 80 100 m

宮代町道路台帳図

21-9右

平成二十八年四月作成

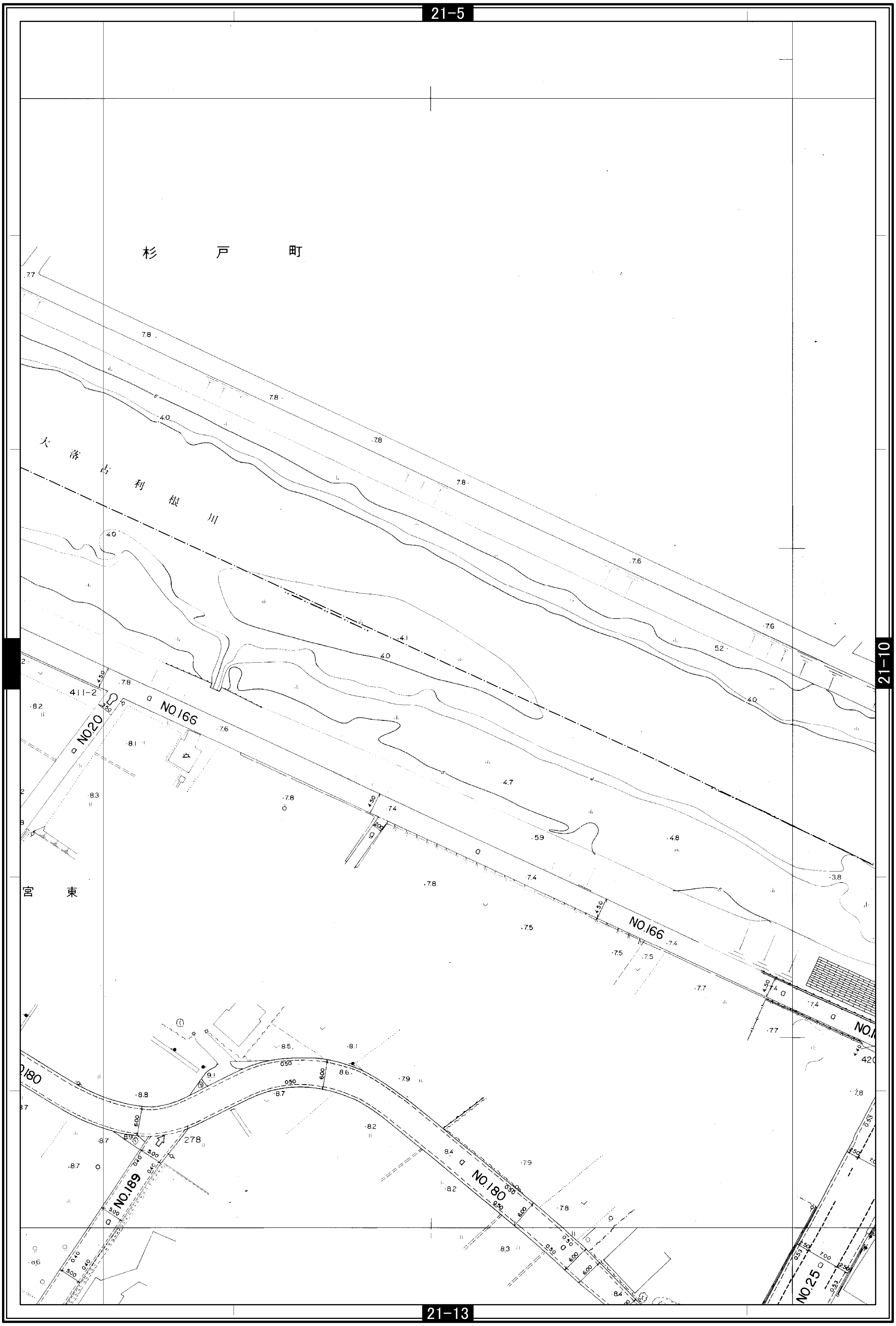

1:700 0 10 20 40 60 80 100 m

宮代町

宮 代 町 道 路 台 帳 図

21-10左

令和二年四月作成

21-9

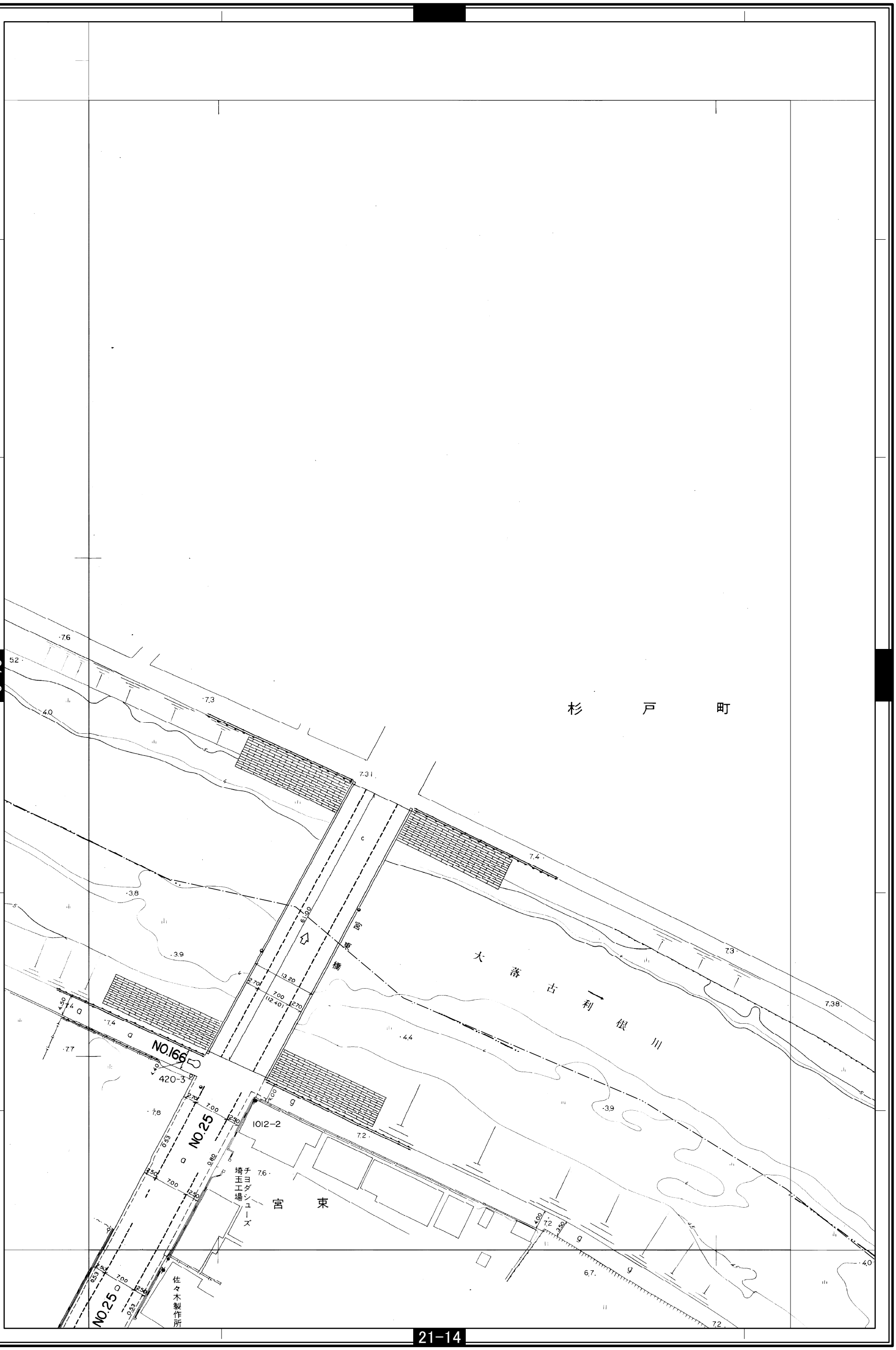

21-14

宮代町

1:700

0 10 20 40 60 80 100 m

宮 代 町 道 路 台 帳 図

21-10右

平成二十八年四月作成

町



21-14

1:700 0 10 20 40 60 80 100 m

宮代町