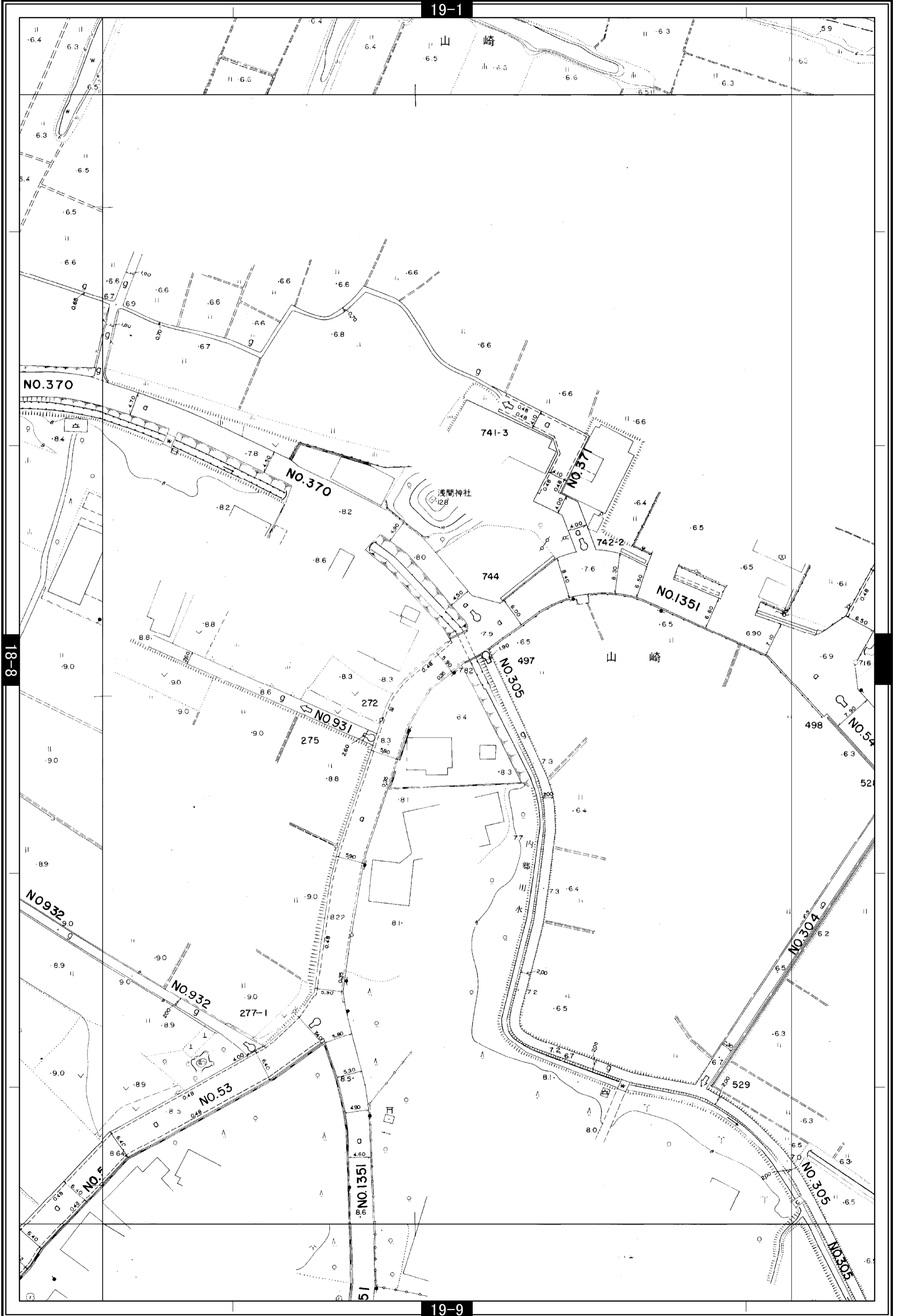


# 宮代町道路台帳図

19-5左

平成二十八年四月作成

19-1



宮代町

19-9

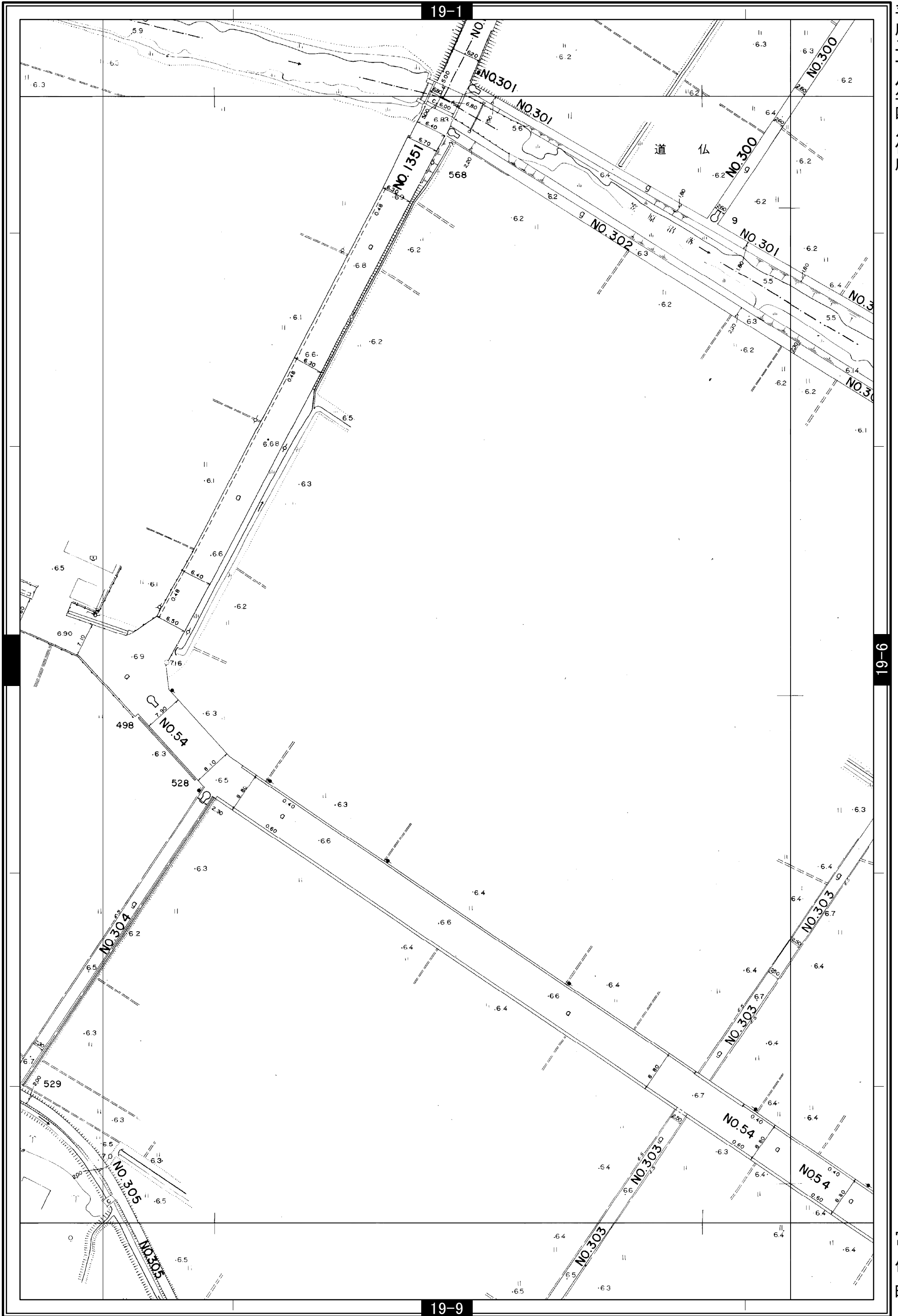
1:700

0 10 20 40 60 80 100 m

# 宮代町道路台帳図

19-5右

平成二十八年四月作成



19-6

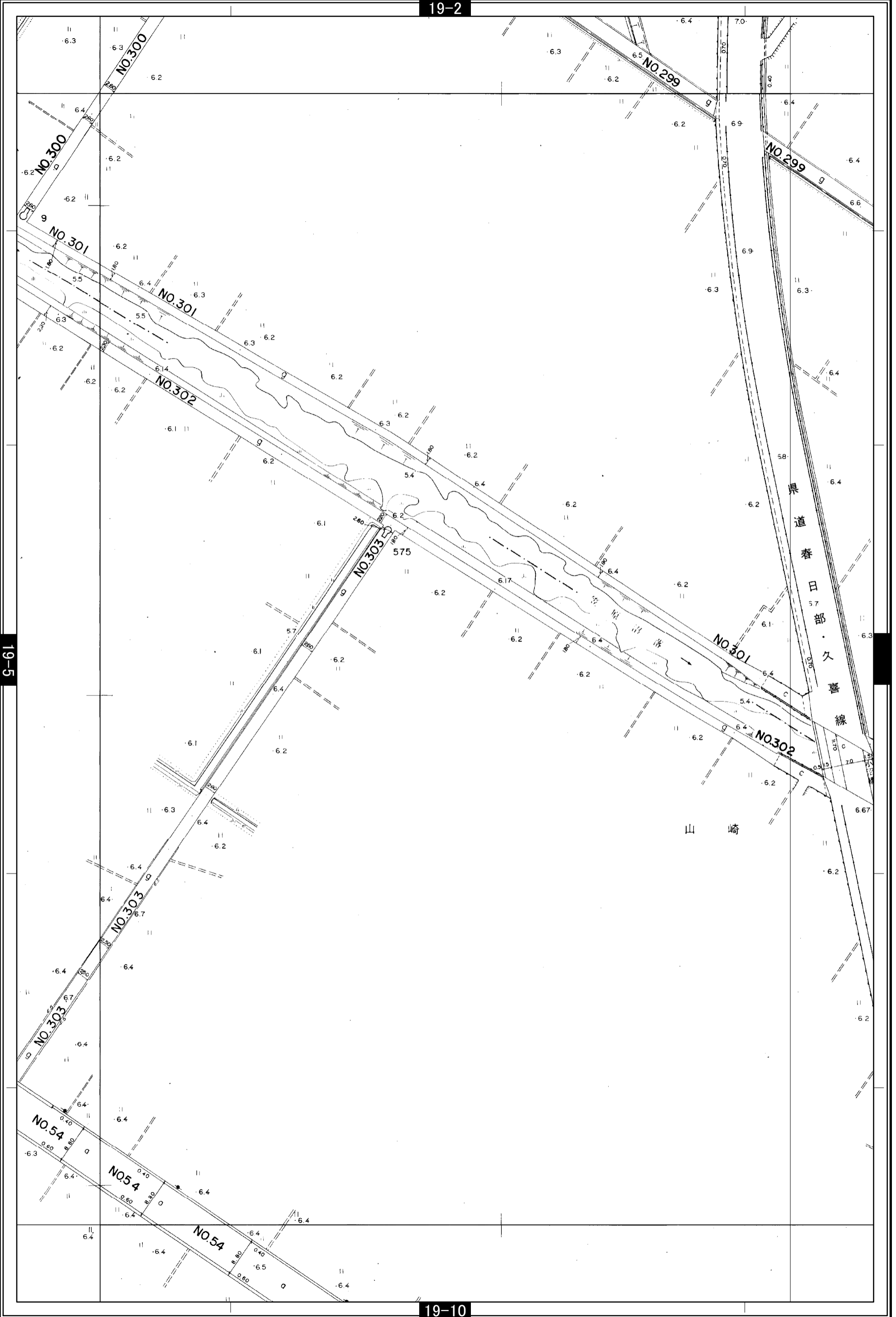
宮代町

# 宮代町道路台帳図

19-6左

19-2

平成二十八年四月作成



宮代町

19-10

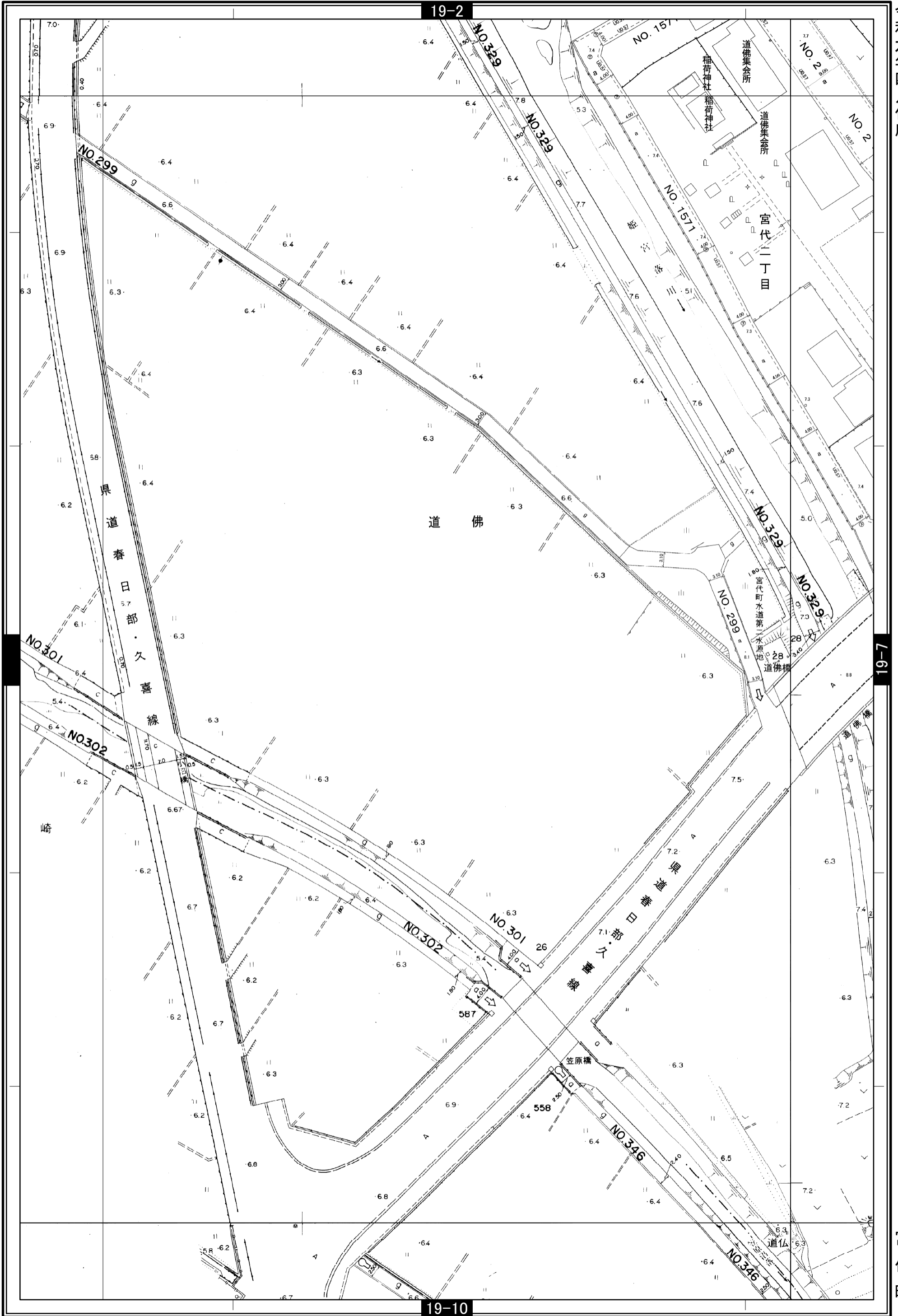
1:700

0 10 20 40 60 80 100 m

# 宮代町道路台帳図

19-6右

令和六年四月作成



1:700 0 10 20 40 60 80 100 m

宮代町