

宮代町道路台帳図

19-9左

19-5


平成二十八年四月作成

18-12

宮代町



1:700

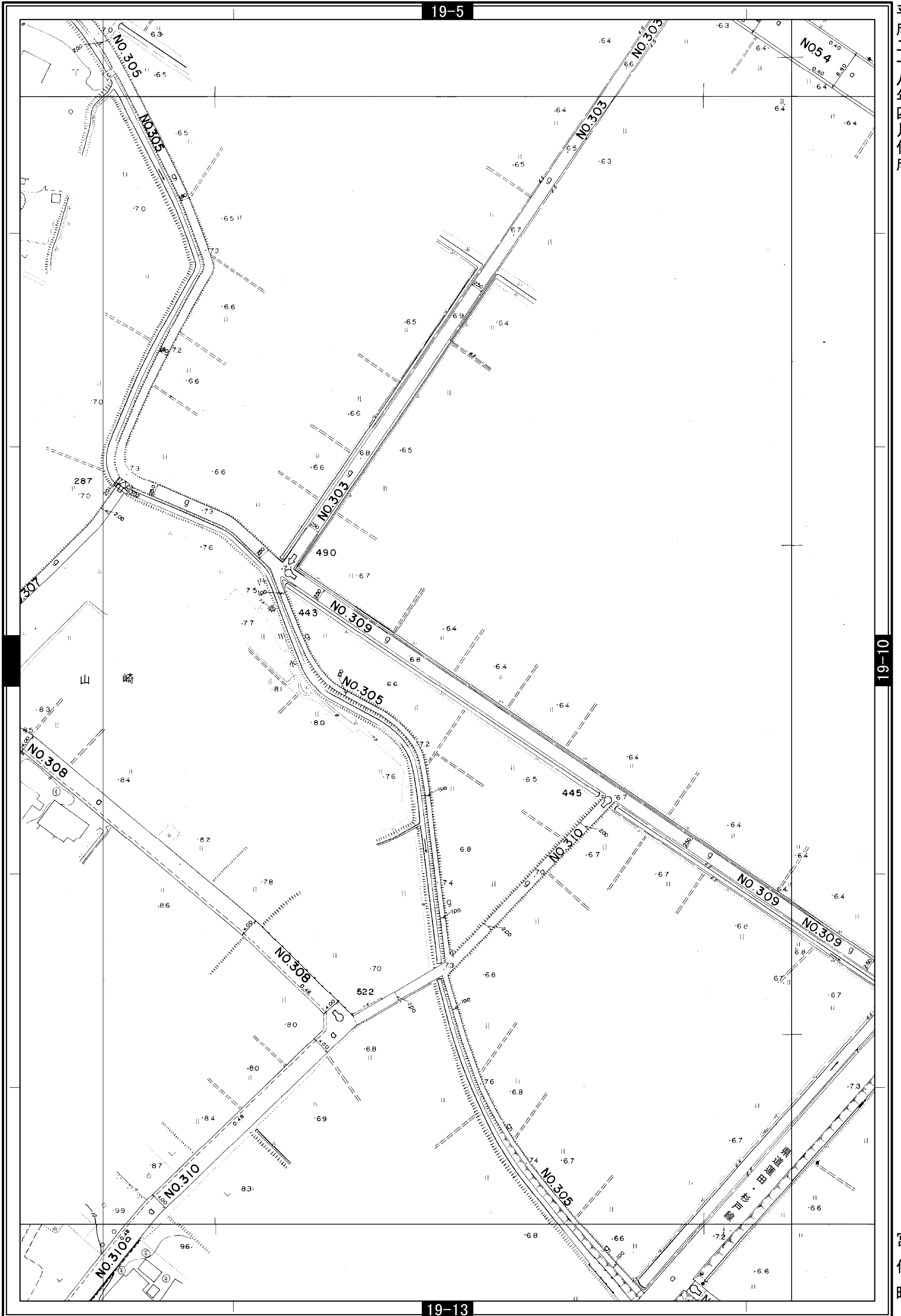


19-13

宮代町道路台帳図

19-9右

平成二十八年四月作成



19-5

19-10

19-13

1:700 0 10 20 40 60 80 100 m

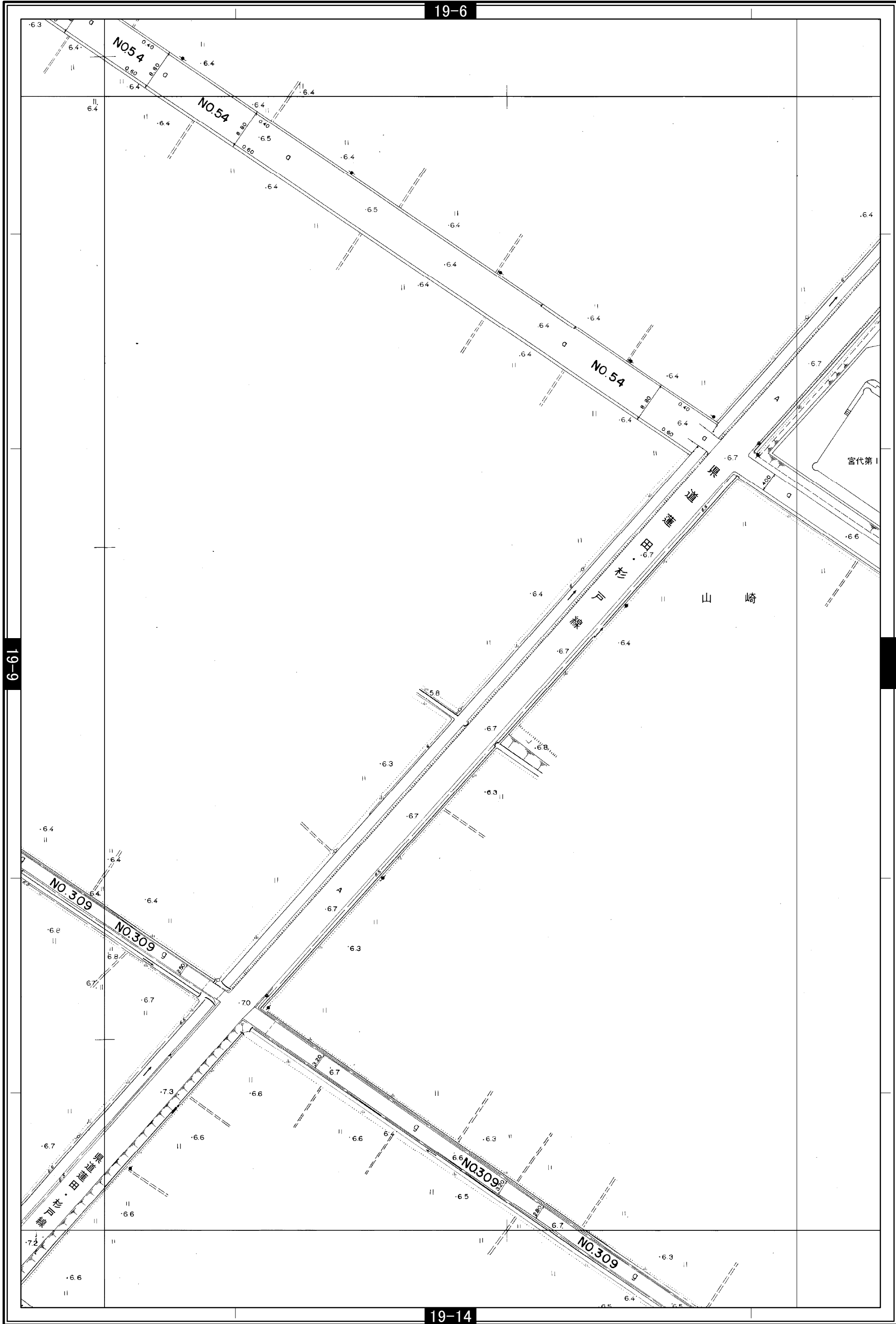
宮代町

宮代町道路台帳図

19-10左

19-6

平成二十八年四月作成



1:700

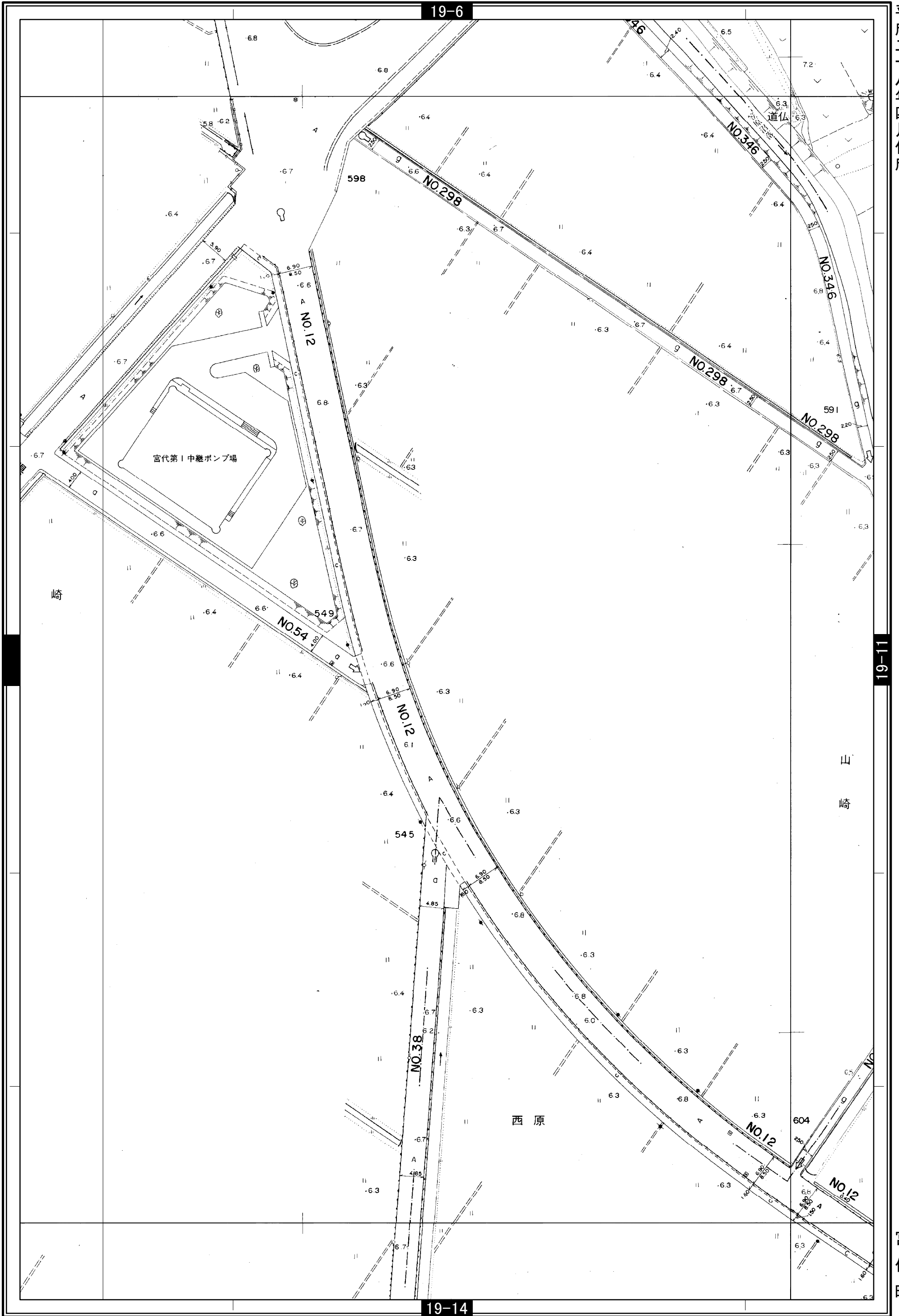
0 10 20 40 60 80 100 m

宮代町

宮代町道路台帳図

19-10右

平成二十八年四月作成



1:700 0 10 20 40 60 80 100 m

宮代町