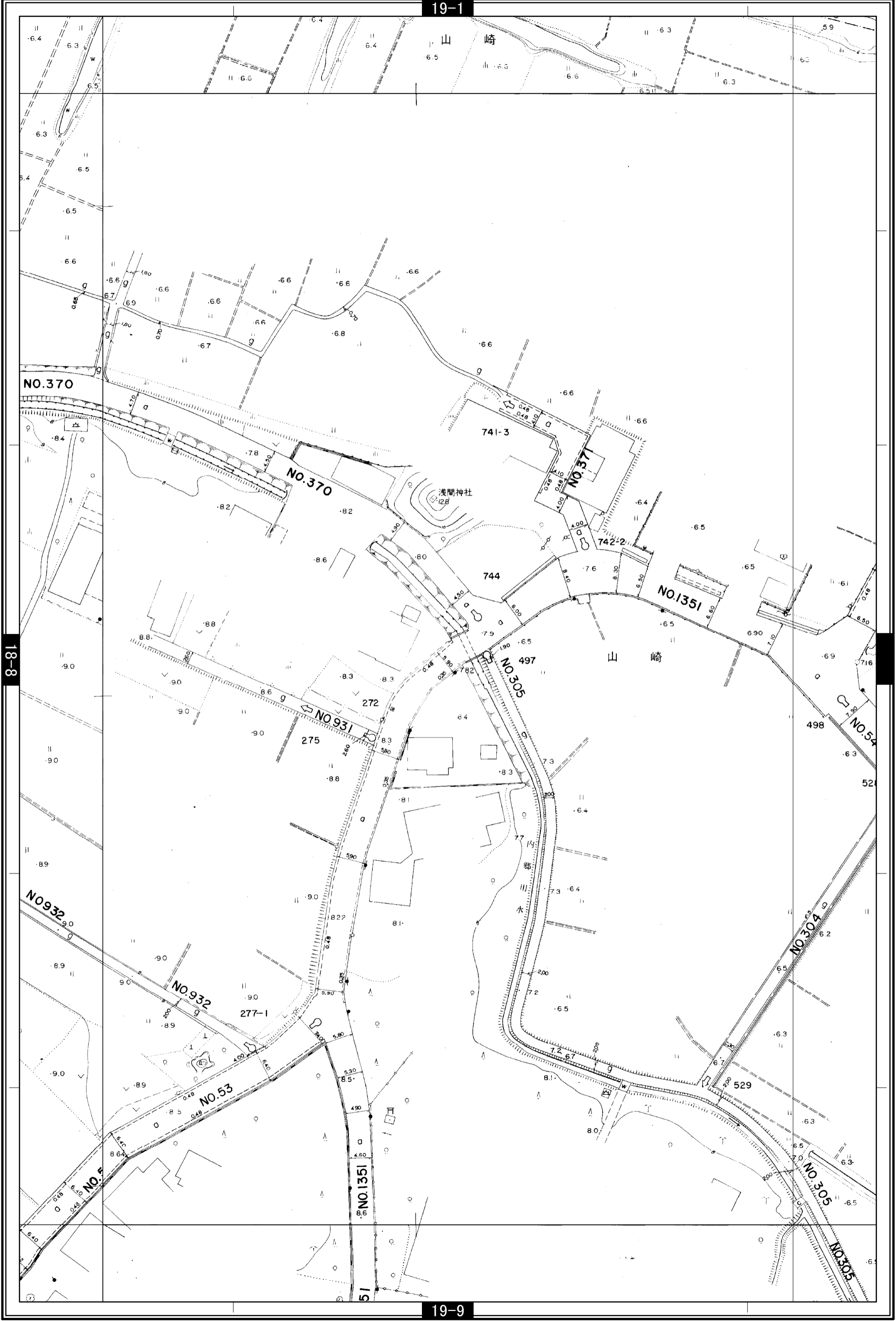


宮代町道路台帳図

19-5左


平成二十八年四月作成

19-1



宮代町

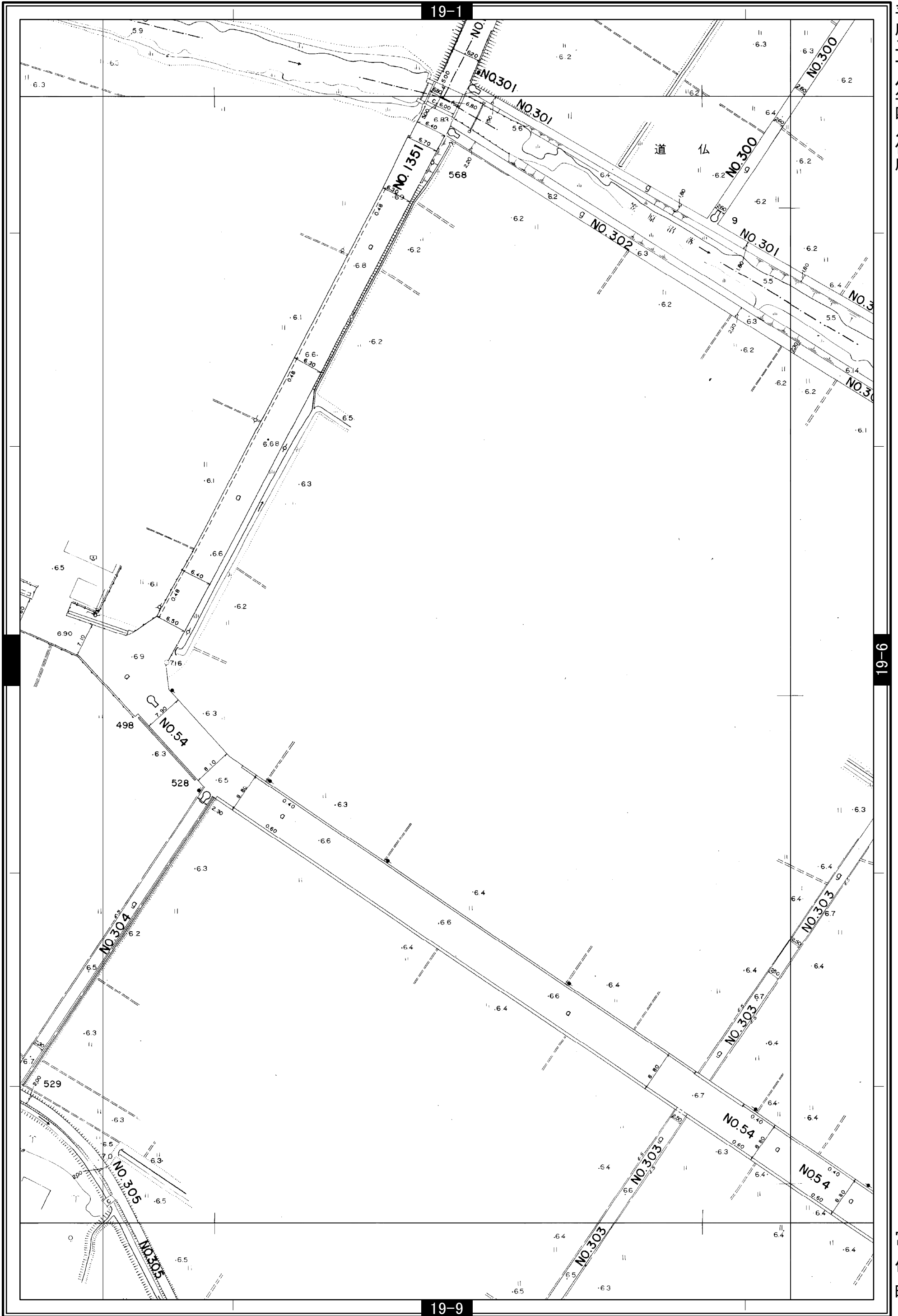
19-9



宮代町道路台帳図

19-5右

平成二十八年四月作成



19-6

宮代町

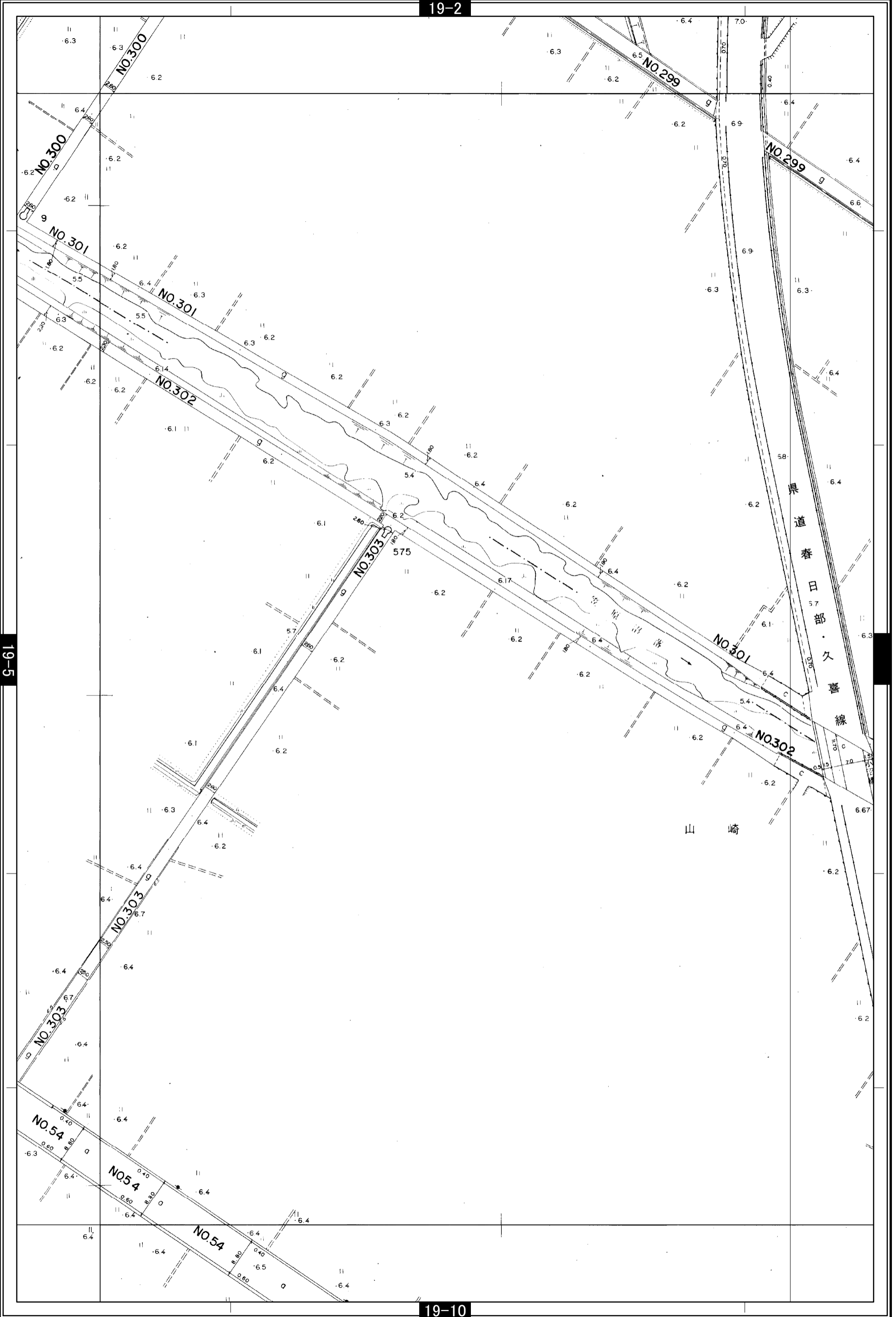
1:700 0 10 20 40 60 80 100 m

宮代町道路台帳図

19-6左

19-2

平成二十八年四月作成



宮代町

19-10

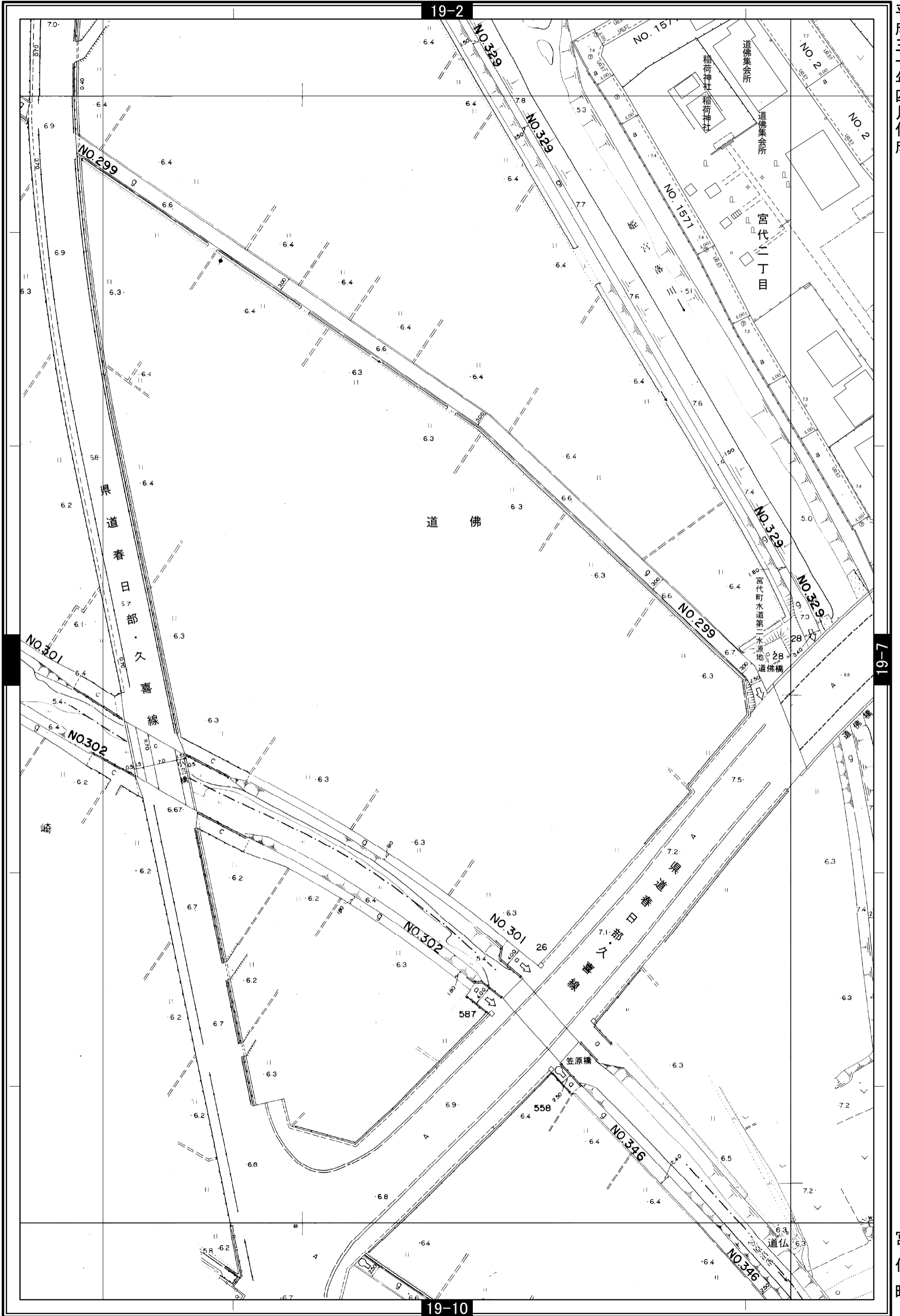
1:700

0 10 20 40 60 80 100 m

宮代町道路台帳図

19-6右

平成三十年四月作成



宮代町