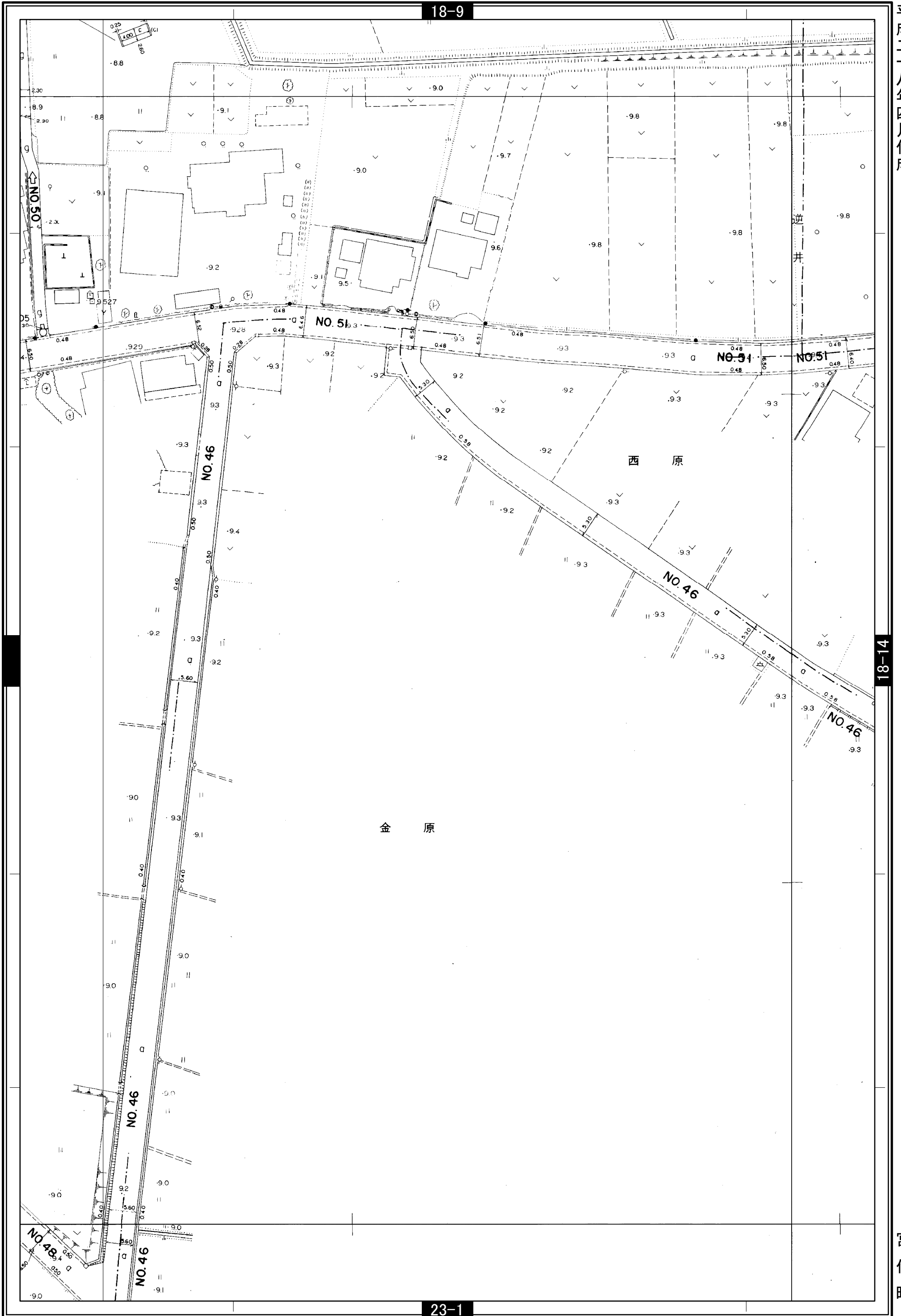


宮代町道路台帳図

18-13右


平成二十八年四月作成



18-14

宮代町

23-1

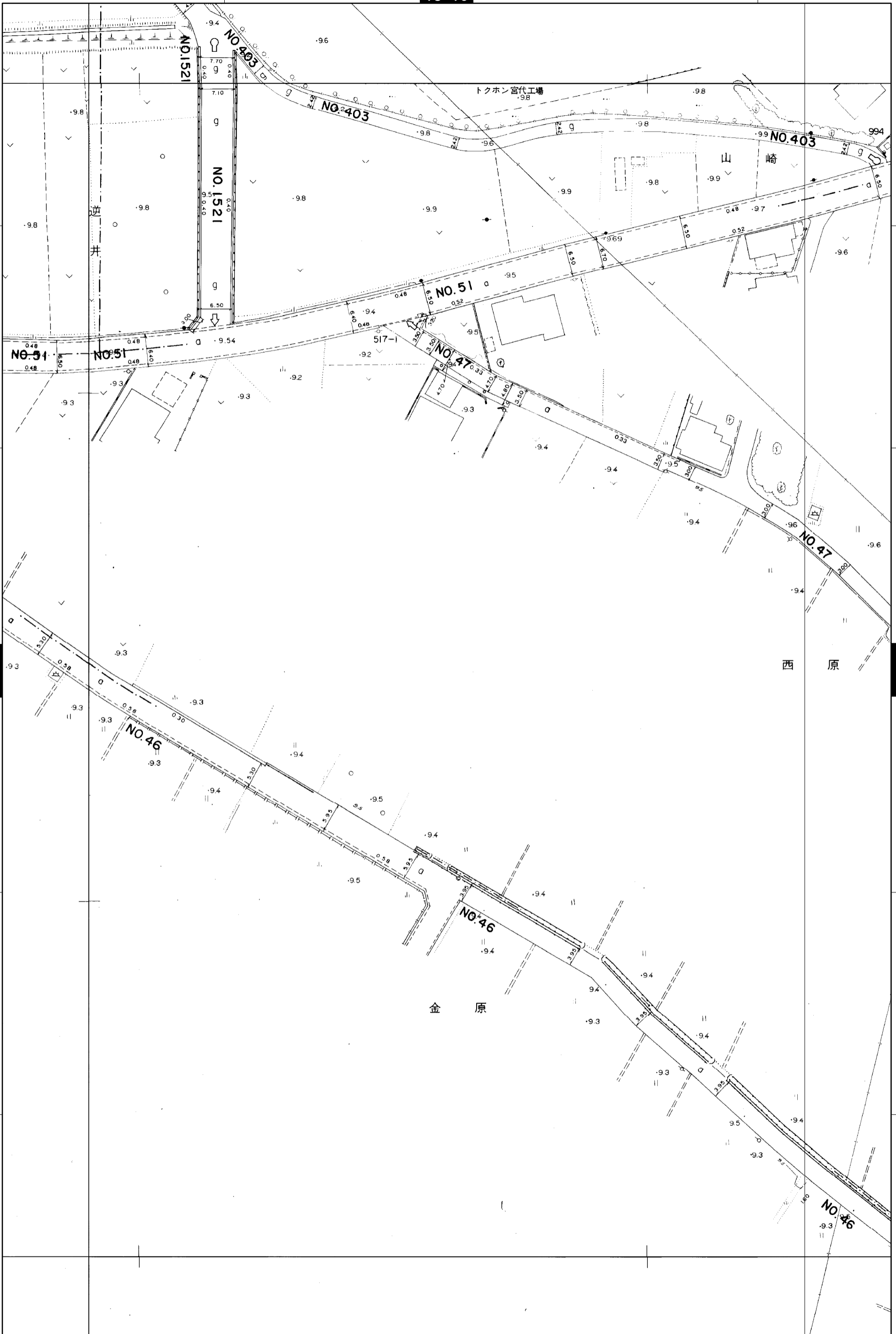


宮代町道路台帳図

18-14左

平成二十八年四月作成

18-10



18-13

23-2

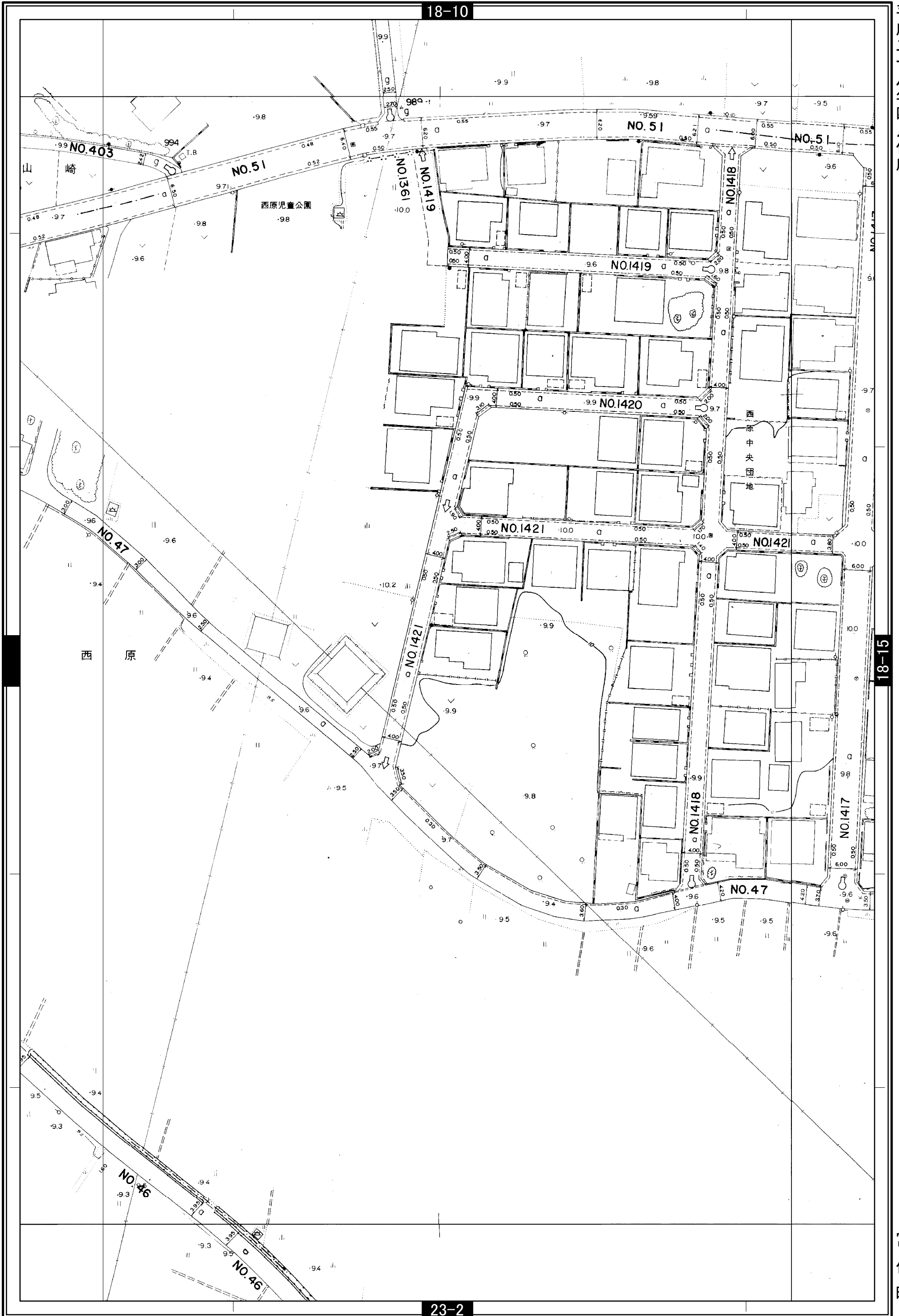
宮代町

1:700 0 10 20 40 60 80 100 m

宮代町道路台帳図

18-14右

平成二十八年四月作成



1:700 0 10 20 40 60 80 100 m

宮代町