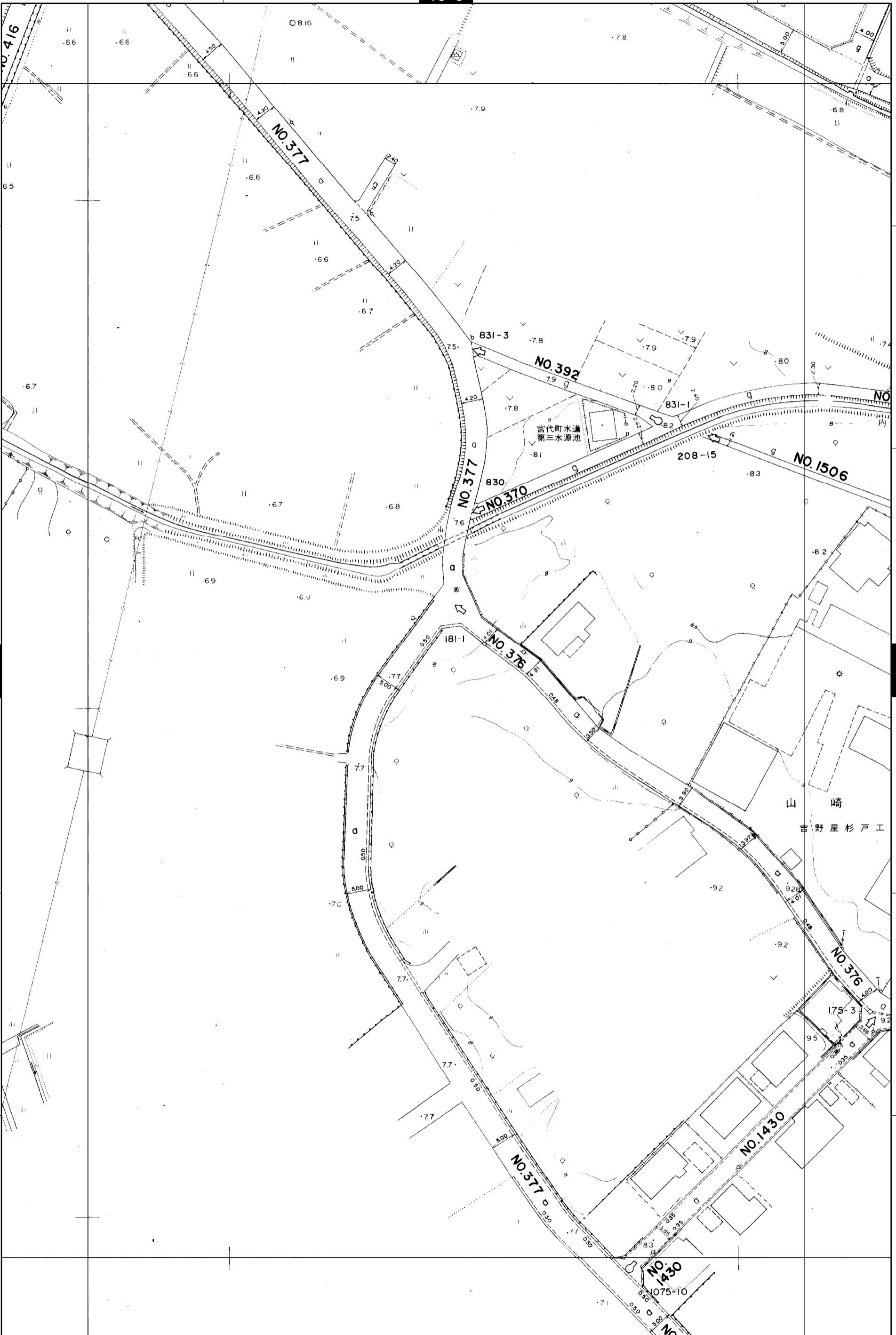


# 宮代町道路台帳図

18-7左

平成二十八年四月作成

18-3



18-6

18-11

宮代町

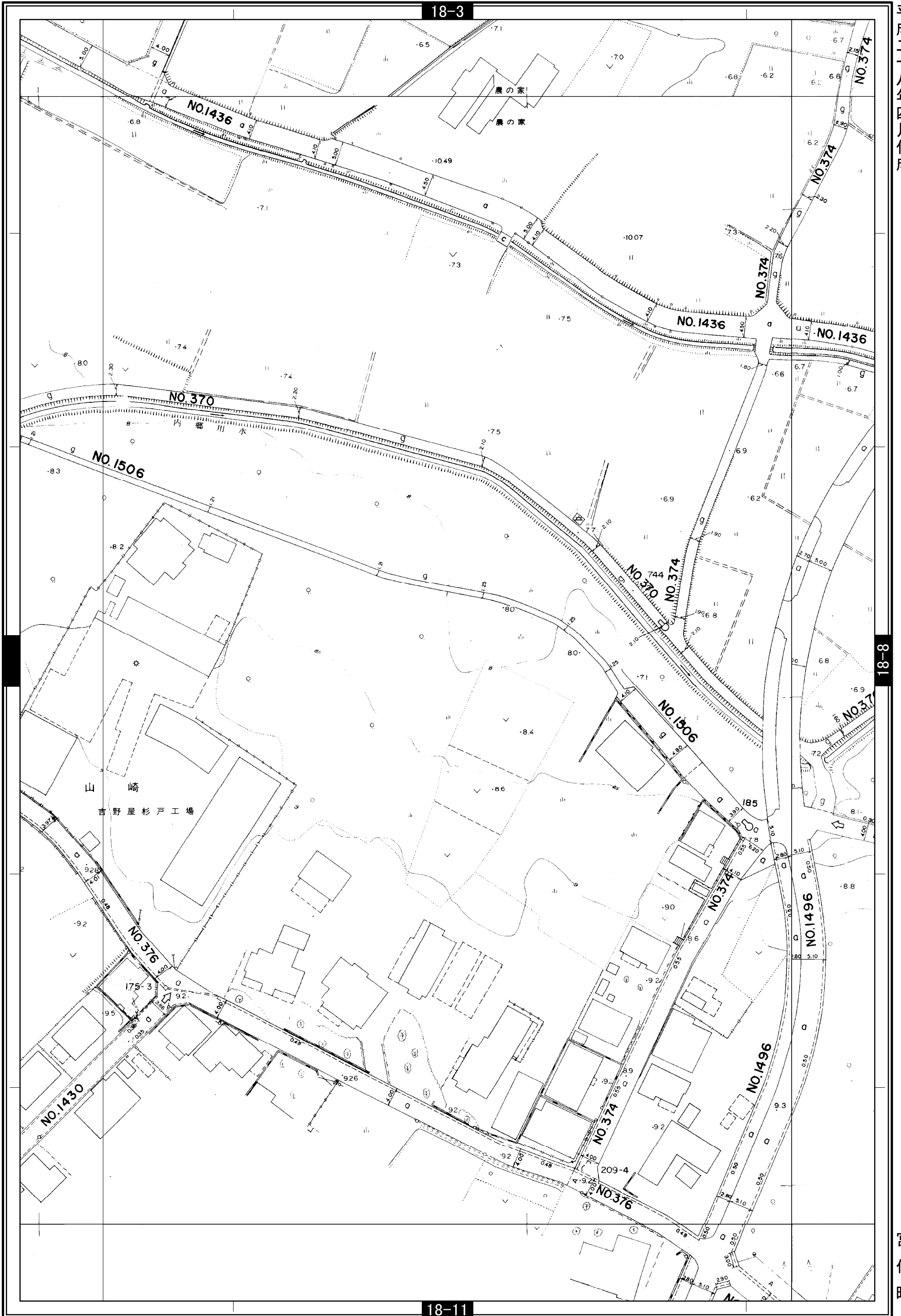
1:700

0 10 20 40 60 80 100 m

宮代町道路台帳図

18-7右

平成二十八年四月作成



1:700 0 10 20 40 60 80 100 m

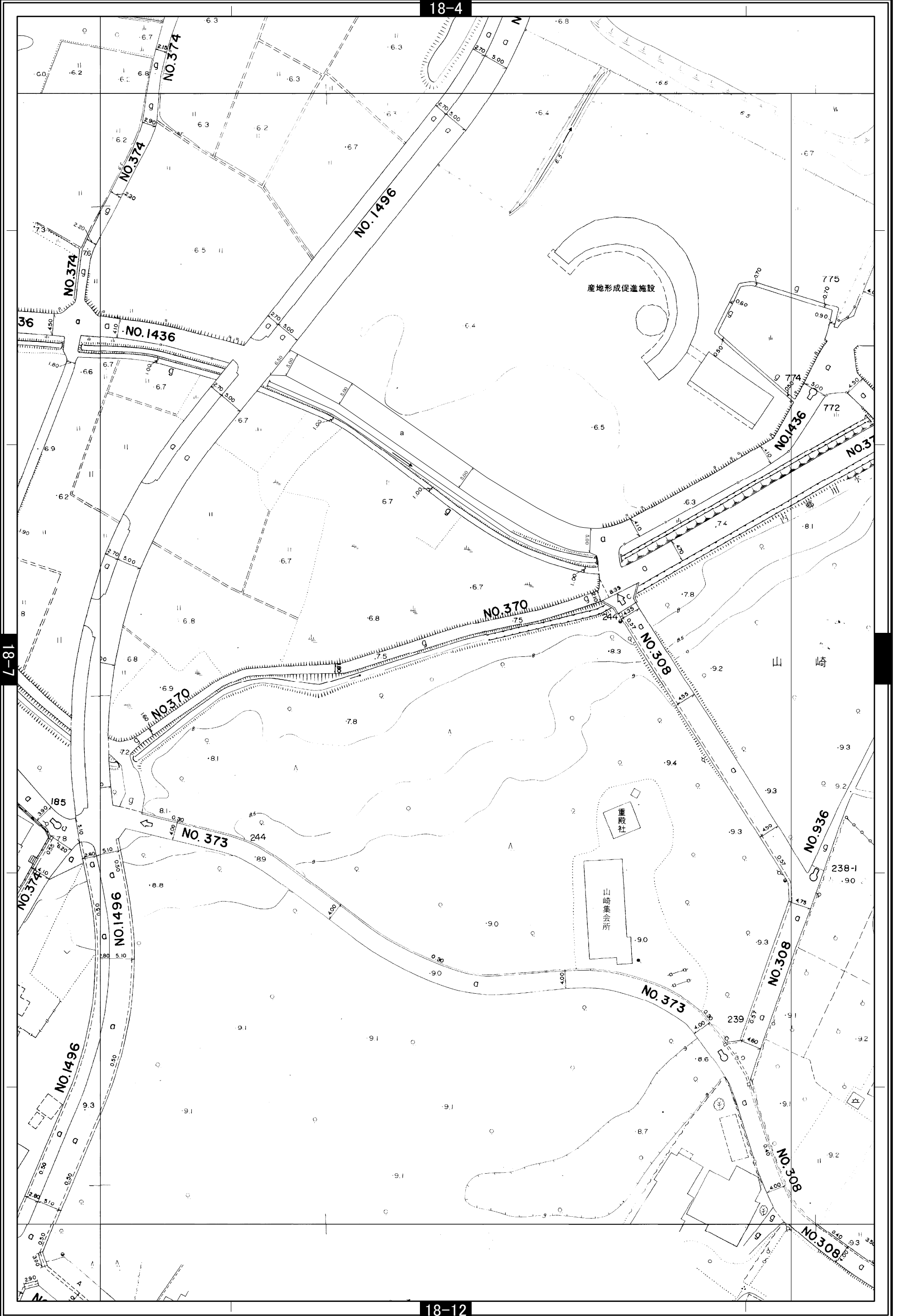
宮代町

# 宮代町道路台帳図

18-08L

18-4


令和四年四月作成



宮代町

18-12

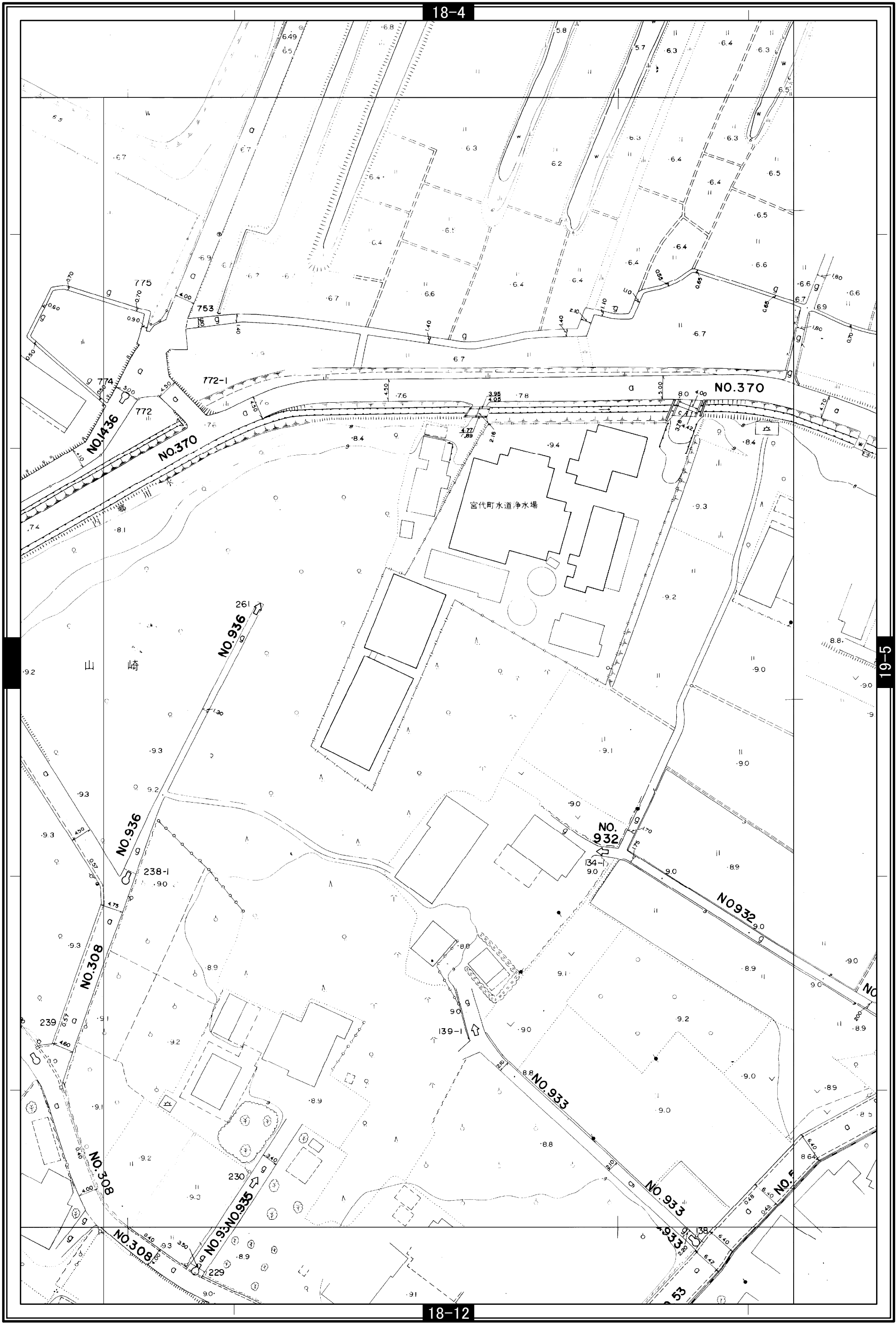
1:700



# 宮代町道路台帳図

18-08R

令和四年四月作成



18-4

NO.370

宮代町水道浄水場

山崎

19-5

宮代町

18-12

1:700 0 10 20 40 60 80 100 m