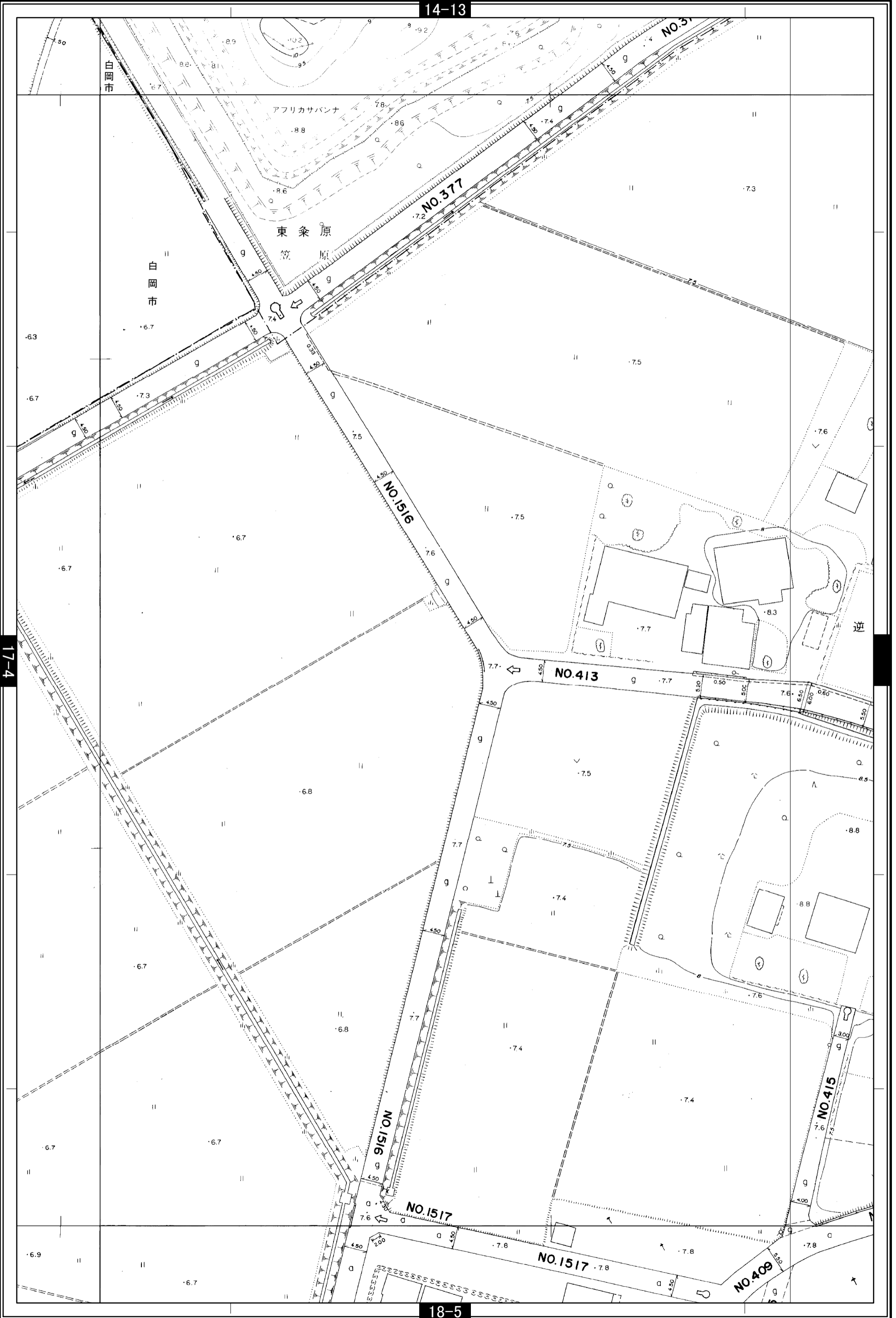


宮代町道路台帳図

18-1左

平成二十八年四月作成

14-13



宮代町

1:700

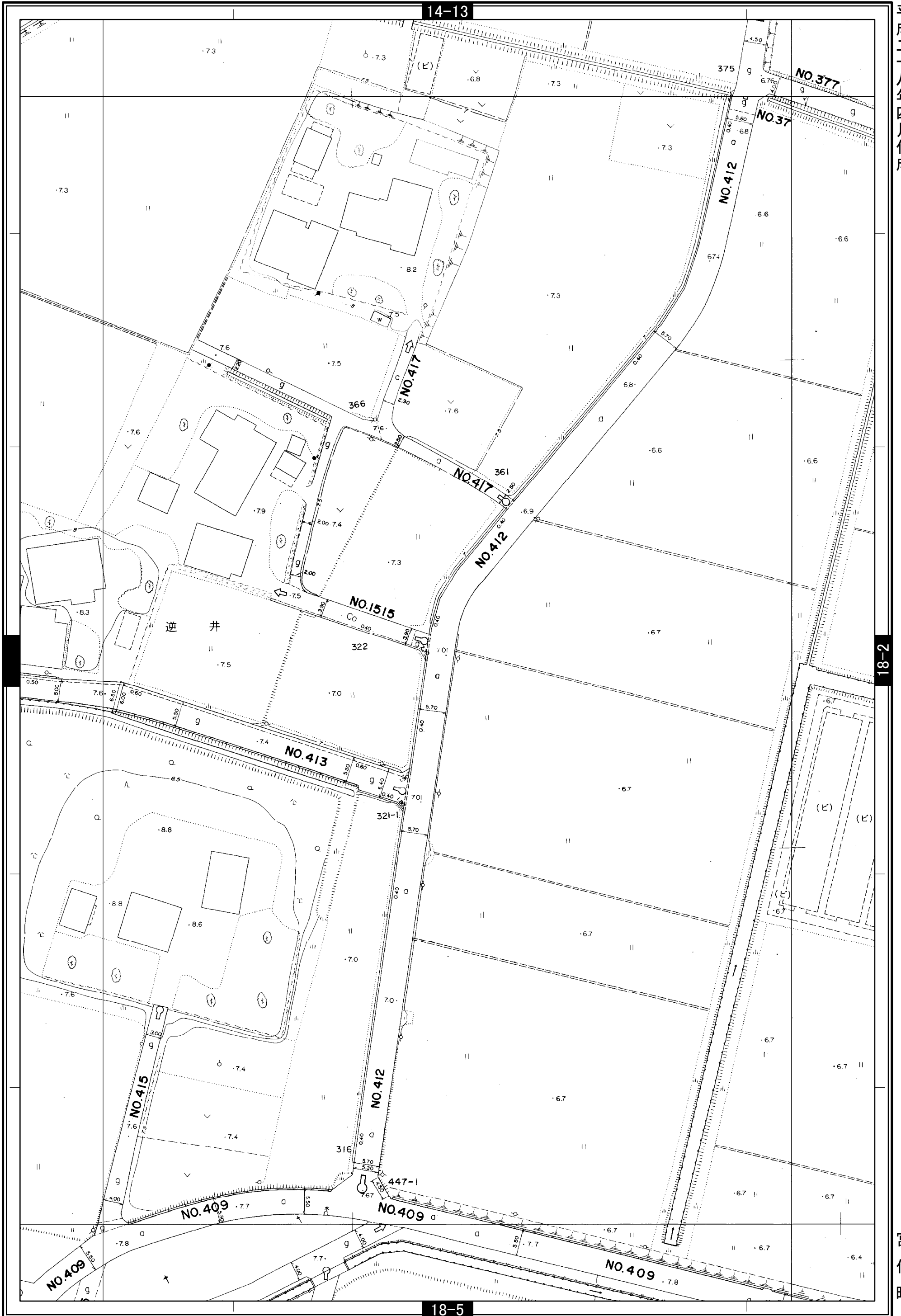
0 10 20 40 60 80 100 m

18-5

宮代町道路台帳図

18-1右

平成二十八年四月作成



18-2

宮代町

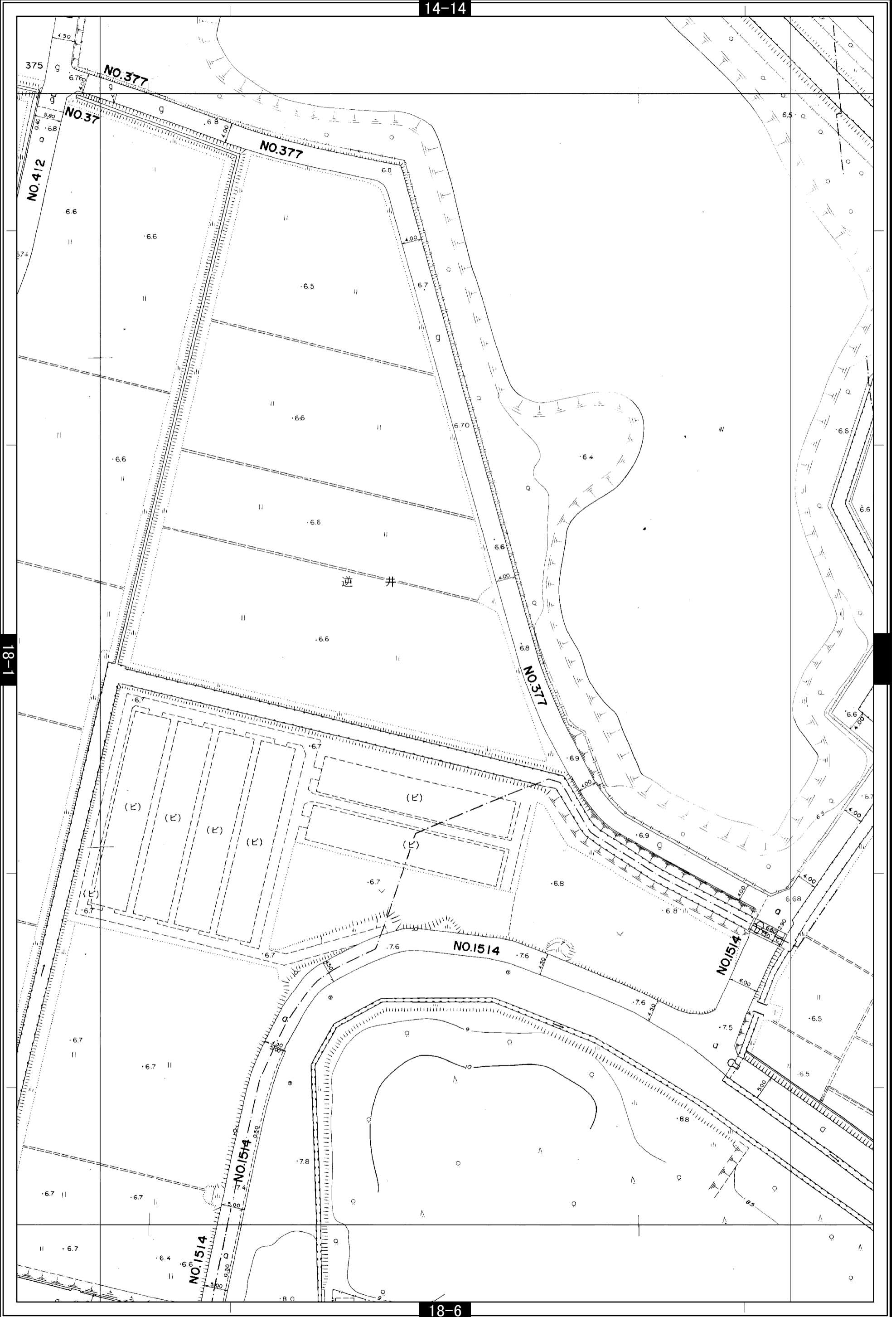
1:700 0 10 20 40 60 80 100 m

宮代町道路台帳図

18-2左

14-14

平成二十八年四月作成



宮代町

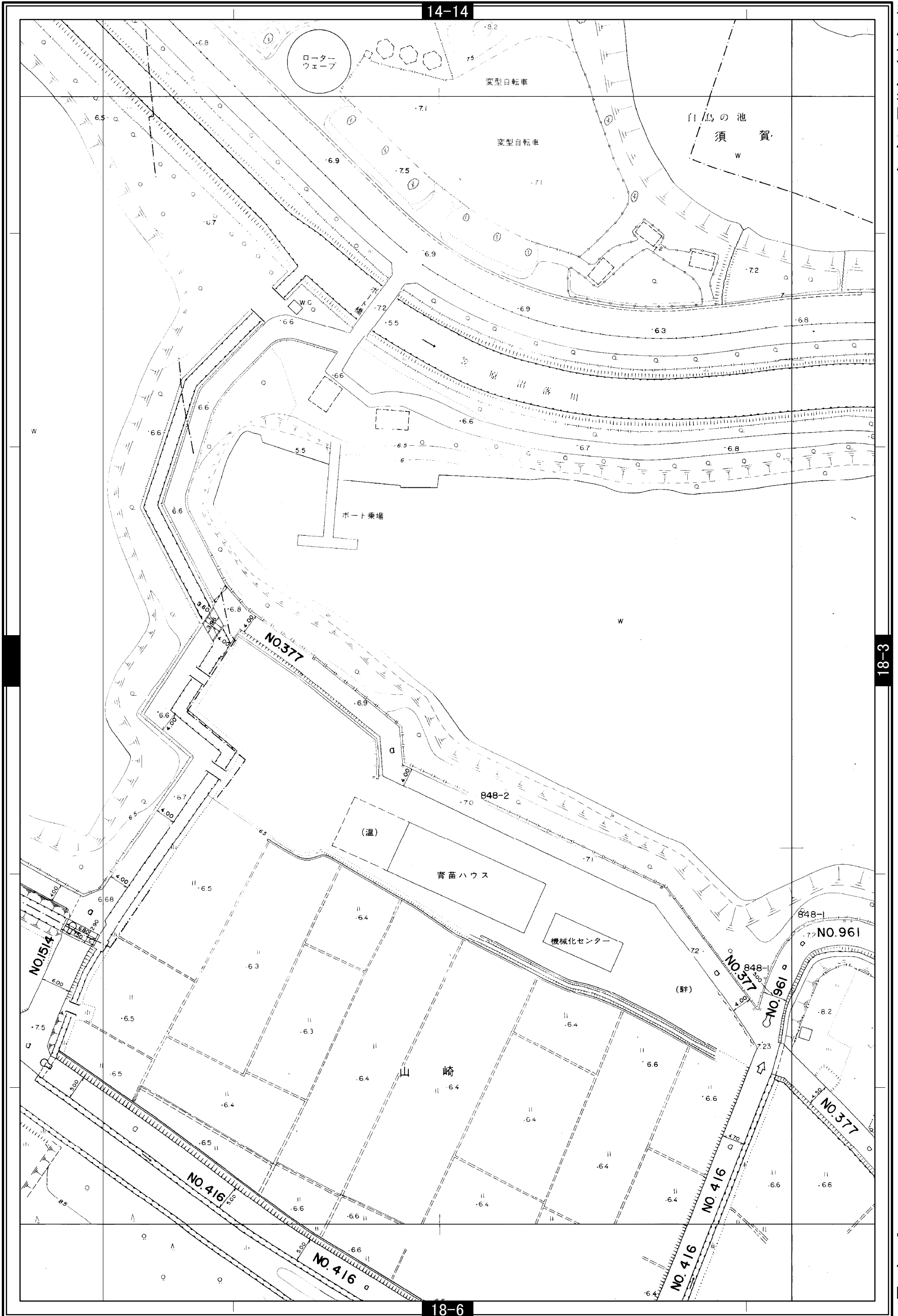
1:700

0 10 20 40 60 80 100 m

宮代町道路台帳図

18-2右

平成二十八年四月作成



18-3

宮代町

1:700 0 10 20 40 60 80 100 m