

宮代町道路台帳図

17-12左

平成二十八年四月作成

17-8



17-16

1:700

0 10 20 40 60 80 100 m

宮代町

宮代町道路台帳図

17-12右

平成二十八年四月作成



1:700 0 10 20 40 60 80 100 m

宮代町


宮代町道路台帳図

17-15左

17-11

平成二十八年四月作成

宮代町



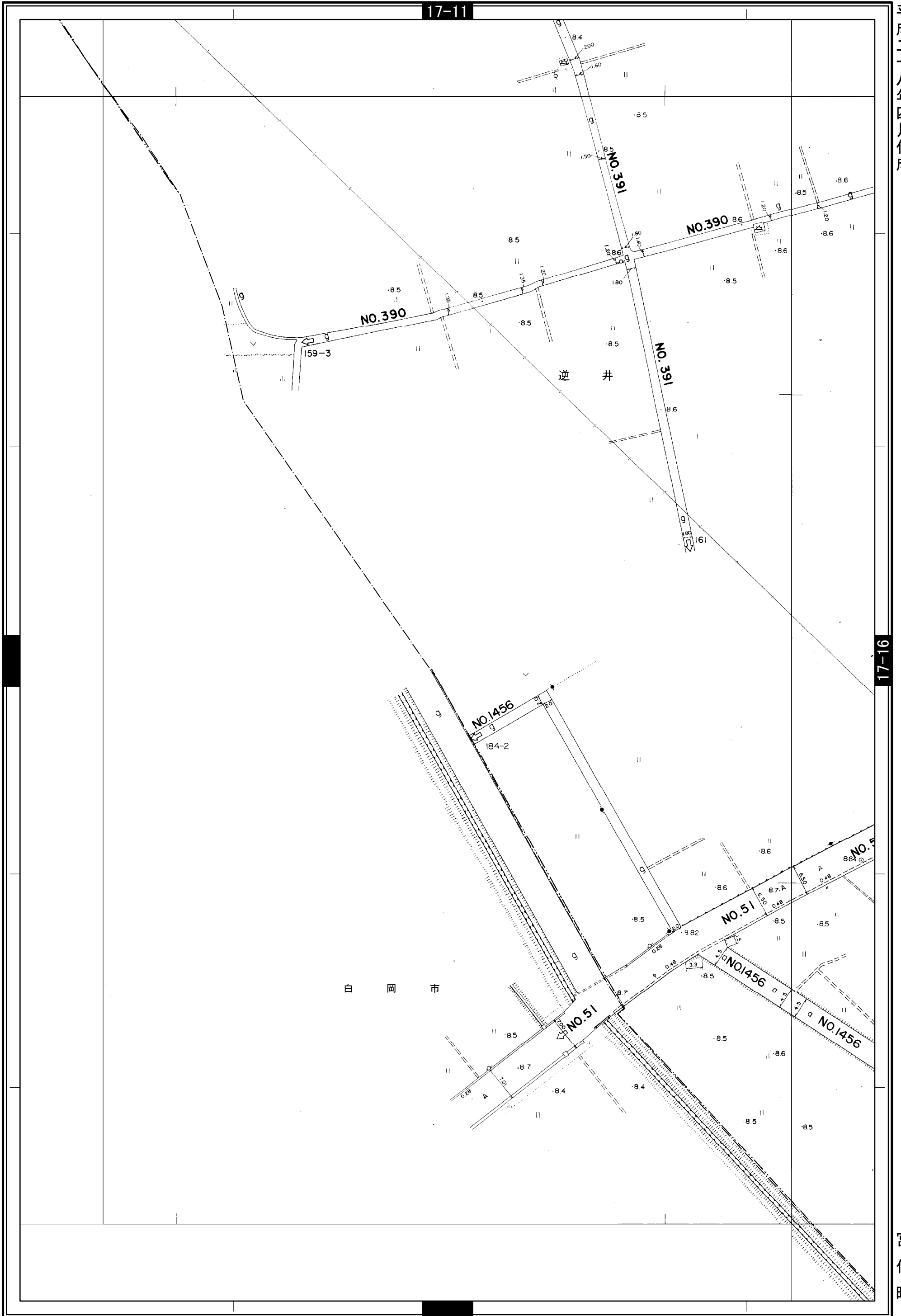
1:700

0 10 20 40 60 80 100 m

宮代町道路台帳図

17-15右

平成二十八年四月作成



17-16

宮代町

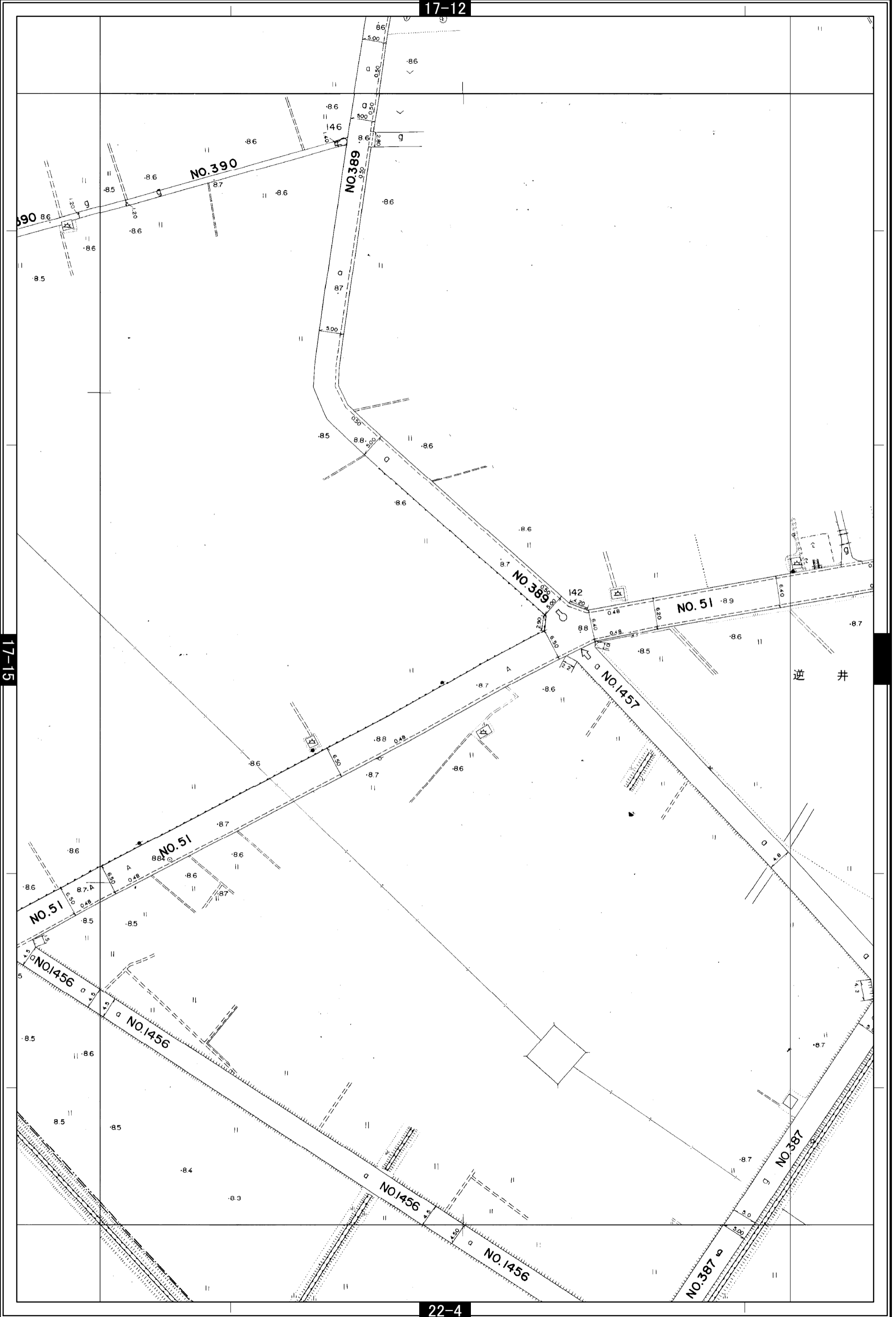
1:700 0 10 20 40 60 80 100 m

宮代町道路台帳図

17-16左

平成二十八年四月作成

17-12



17-15

逆井

宮代町

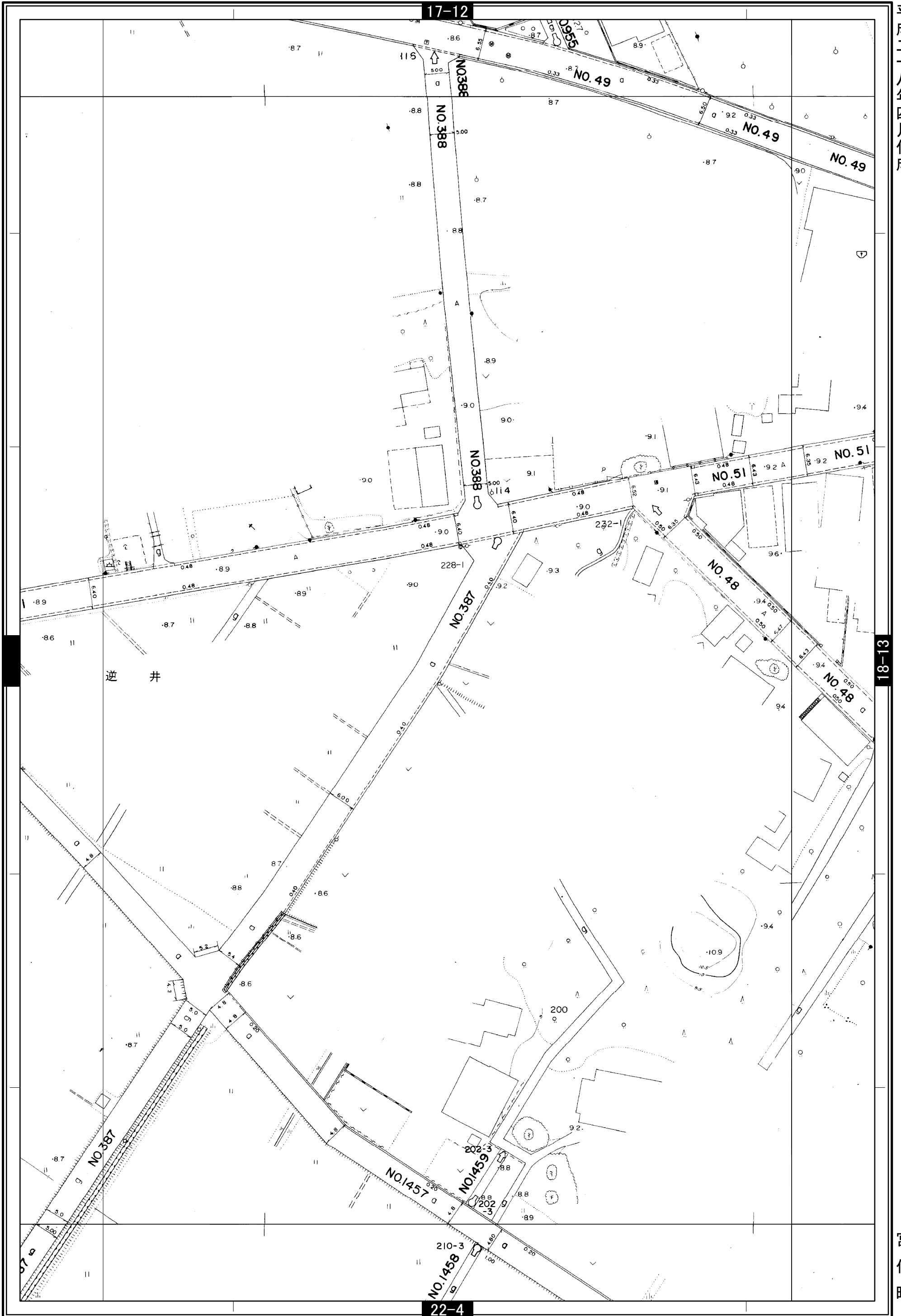
22-4

1:700 0 10 20 40 60 80 100 m

宮代町道路台帳図

17-16右

平成二十八年四月作成



宮代町