

宮代町道路台帳図

17-4左

13-16


平成二十八年四月作成

宮代町

17-8

1:700

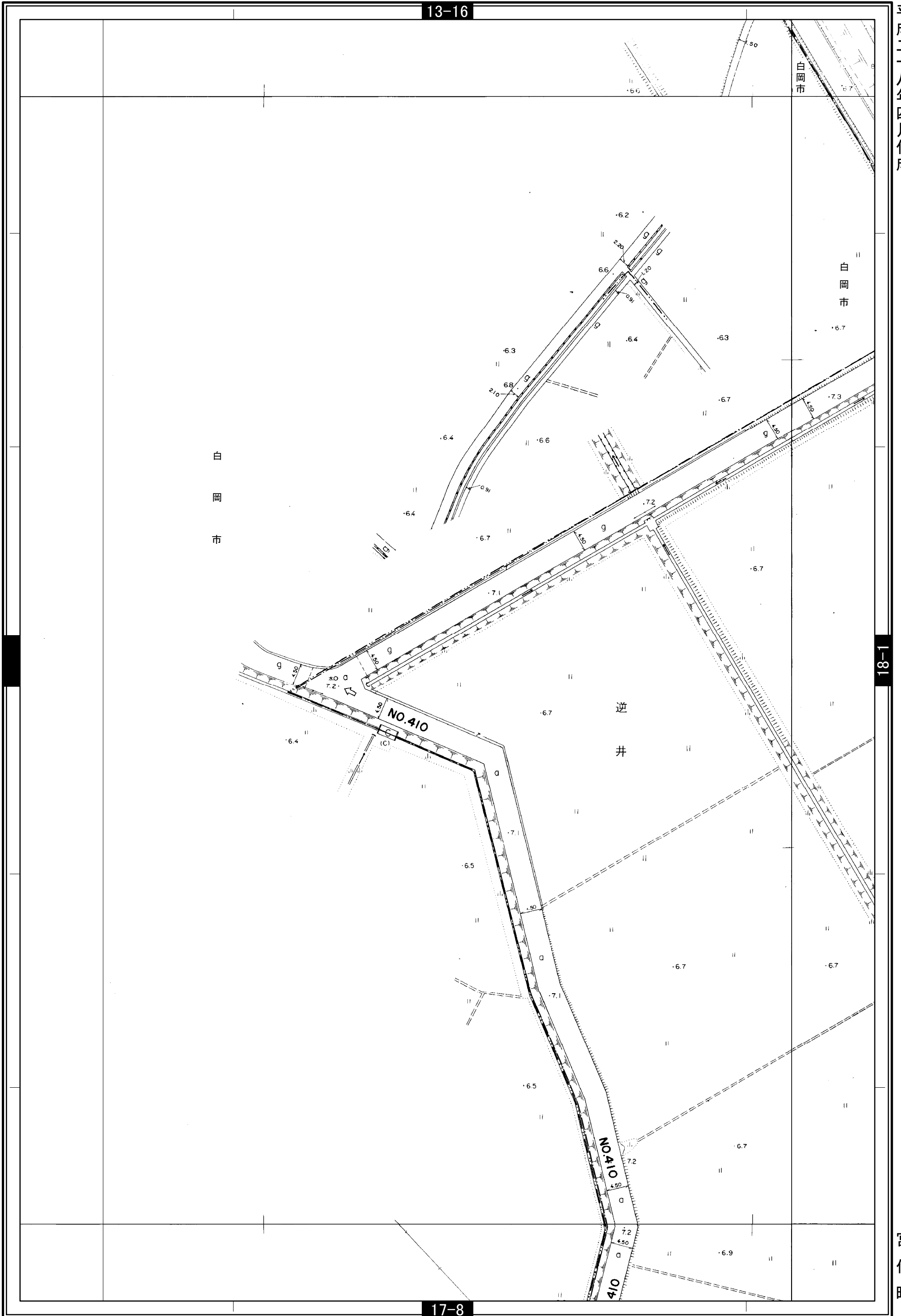
0 10 20 40 60 80 100 m



宮代町道路台帳図

17-4右

平成二十八年四月作成



18-1

宮代町


1:700 0 10 20 40 60 80 100 m

宮代町道路台帳図

17-8左

平成二十八年四月作成

17-4



17-12

1:700

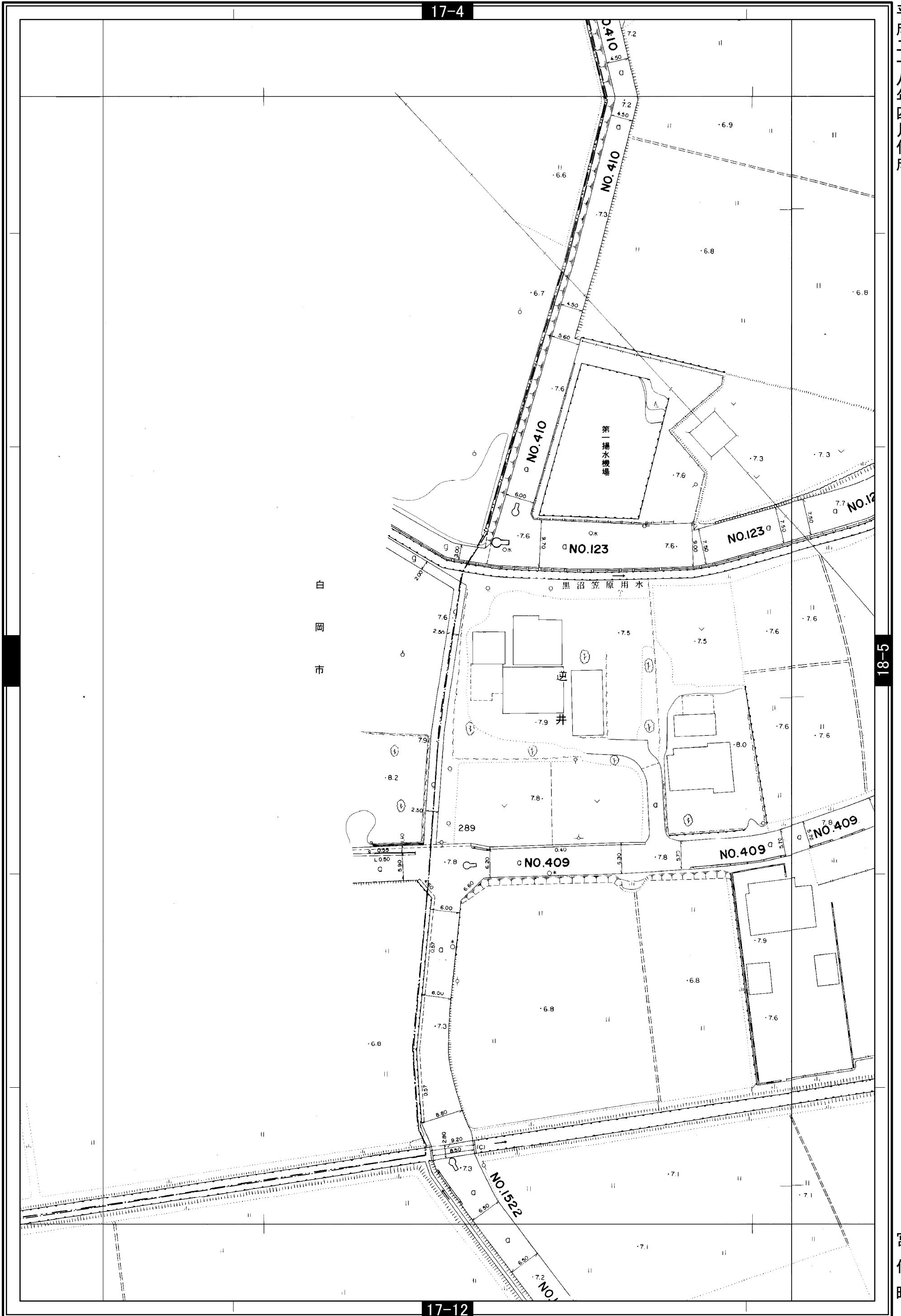
0 10 20 40 60 80 100 m

宮代町

宮代町道路台帳図

17-8右

平成二十八年四月作成



白
岡
市

18-5

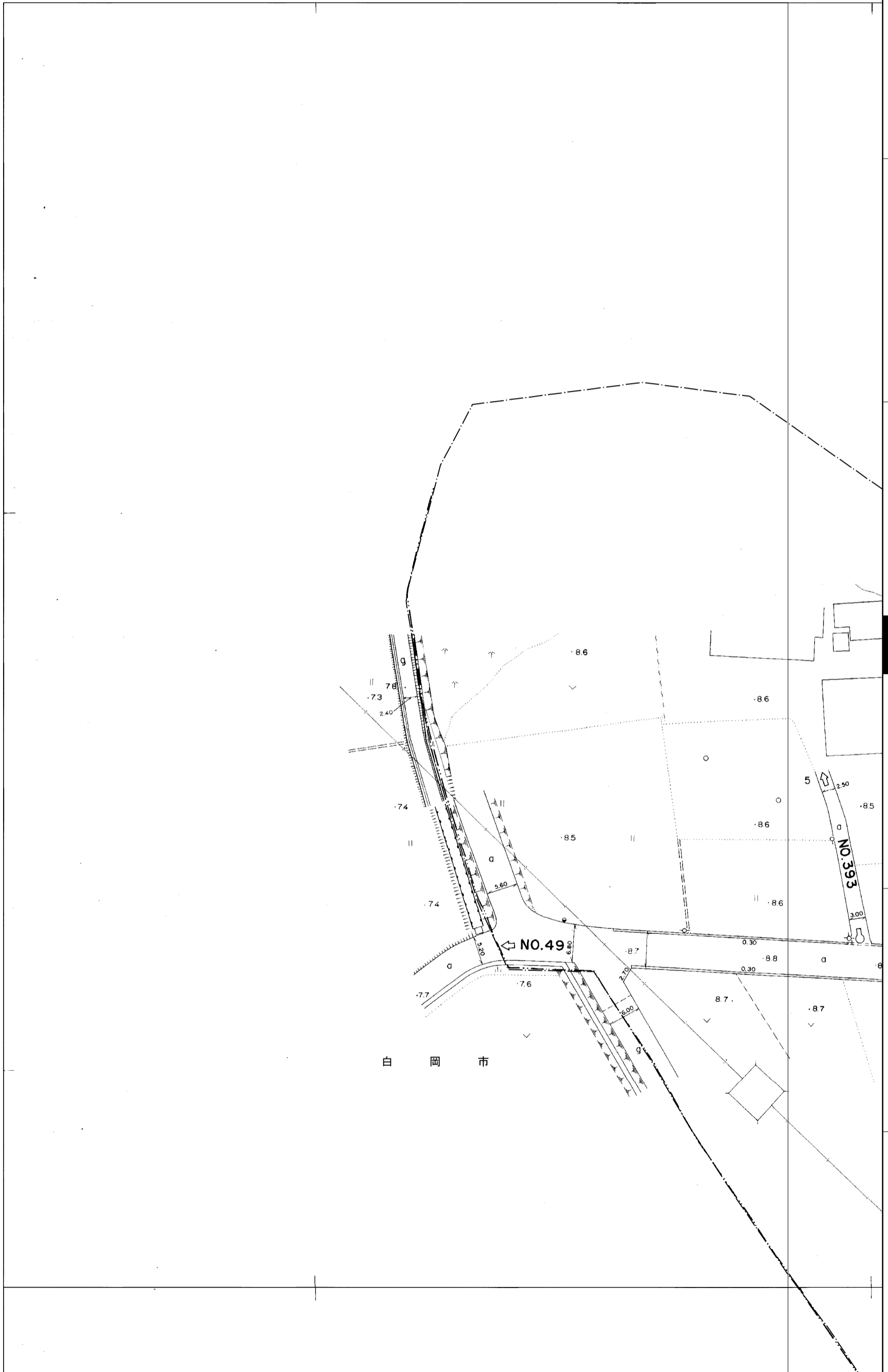
宮
代
町

1:700 0 10 20 40 60 80 100 m

宮代町道路台帳図

17-11左

平成二十八年四月作成



17-15

1:700

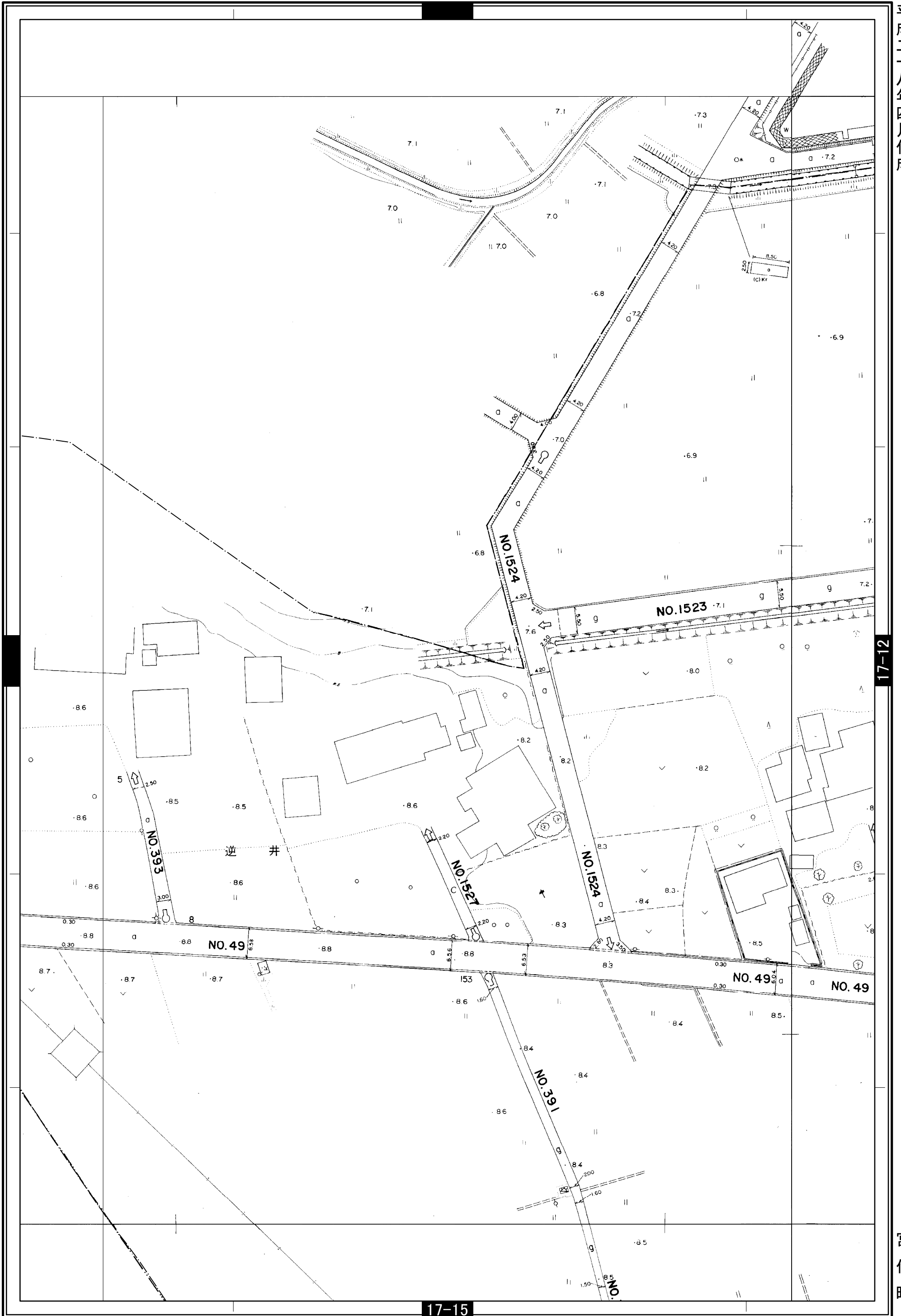
0 10 20 40 60 80 100 m

宮代町

宮代町道路台帳図

17-11右

平成二十八年四月作成



17-12

宮代町

17-15

1:700 0 10 20 40 60 80 100 m