

# 宮代町道路台帳図

16-14左

16-10

平成二十八年四月作成



1:700

0 10 20 40 60 80 100 m

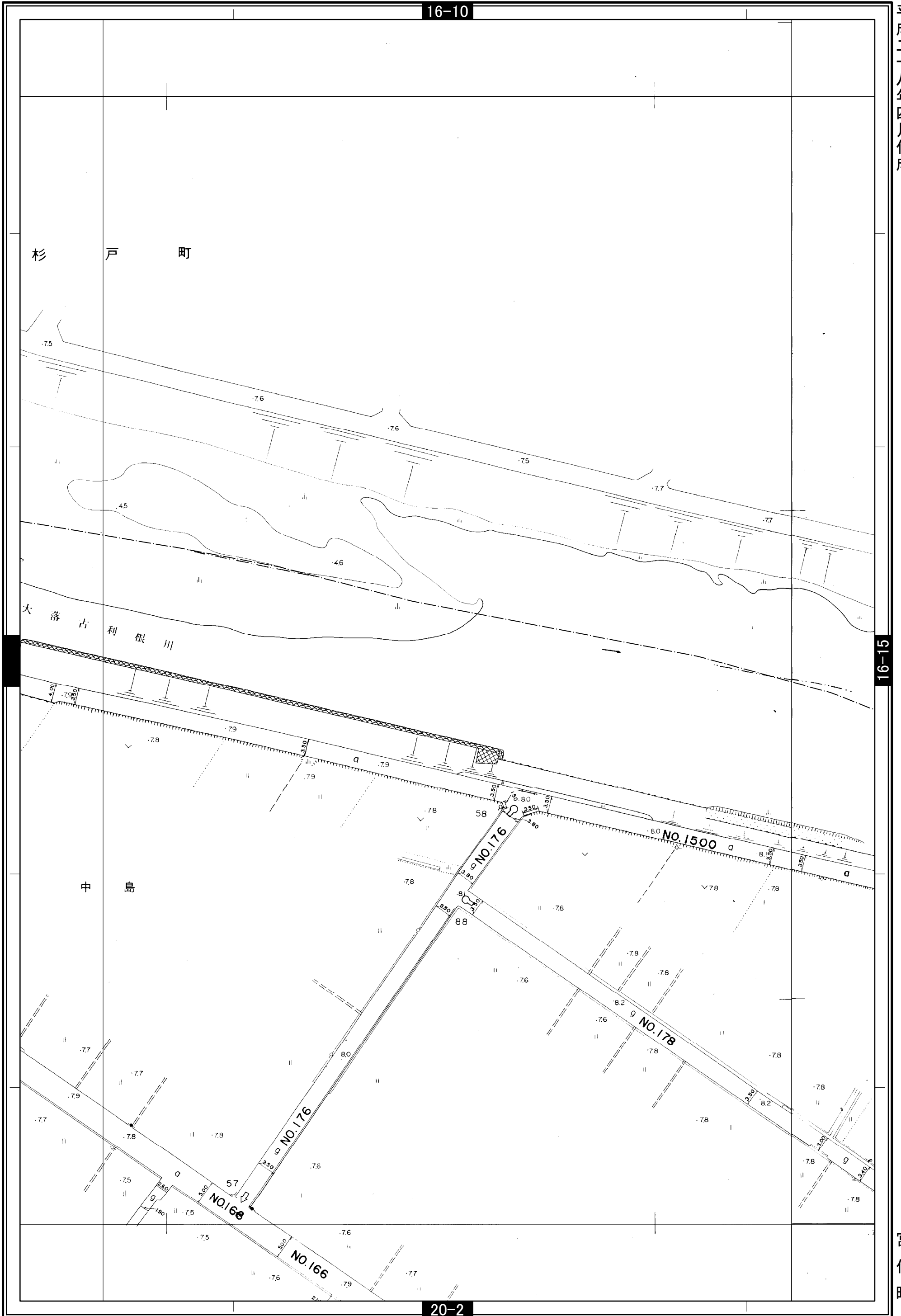
20-2

宮代町

宮代町道路台帳図

16-14右

平成二十八年四月作成



16-15

宮代町

# 宮代町道路台帳図

16-15左

平成二十八年四月作成

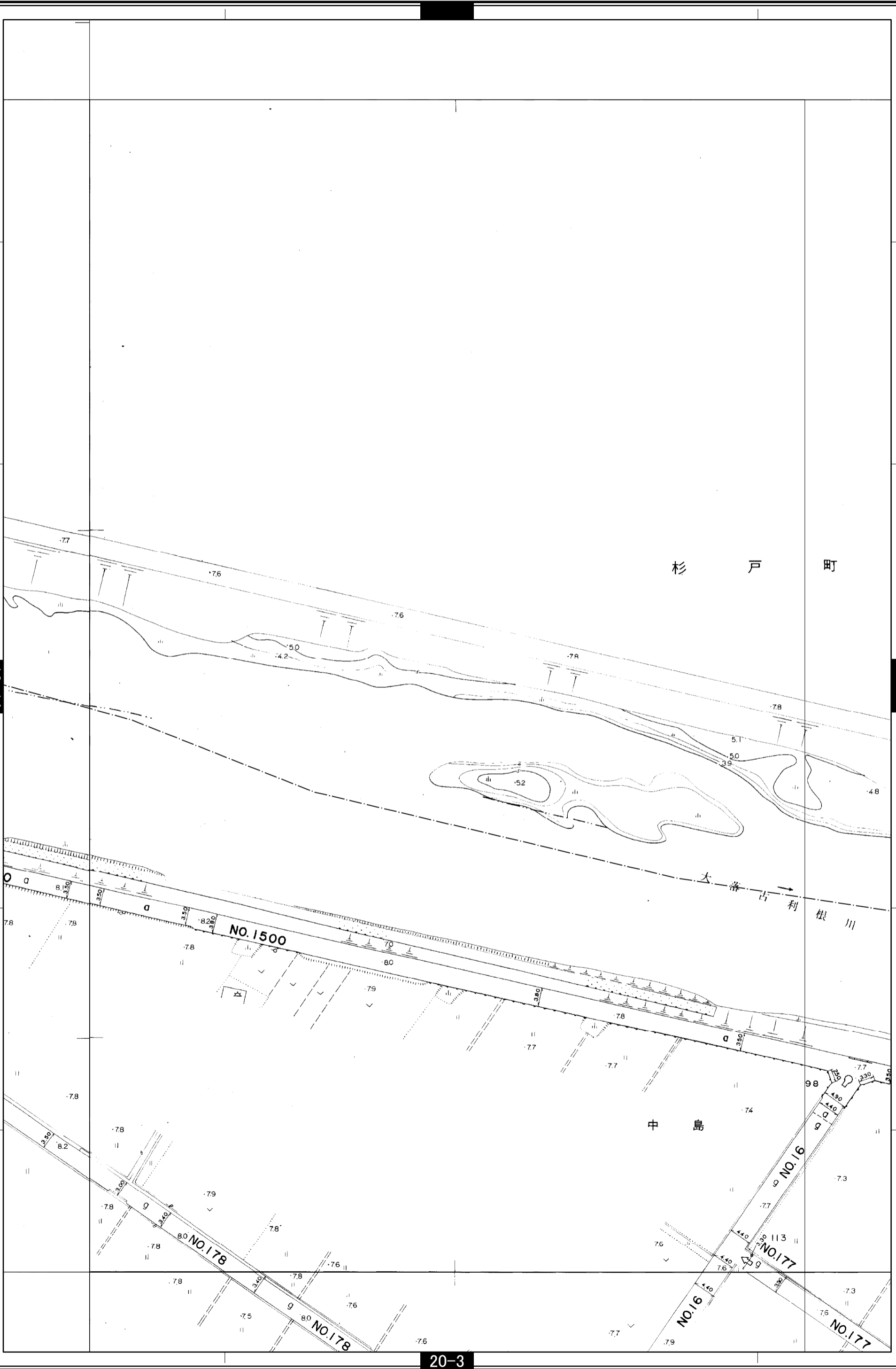
16-14

宮代町

20-3

1:700

0 10 20 40 60 80 100 m





# 宮代町道路台帳図

16-16左

平成二十八年四月作成

16-15

杉 戸 町

中島

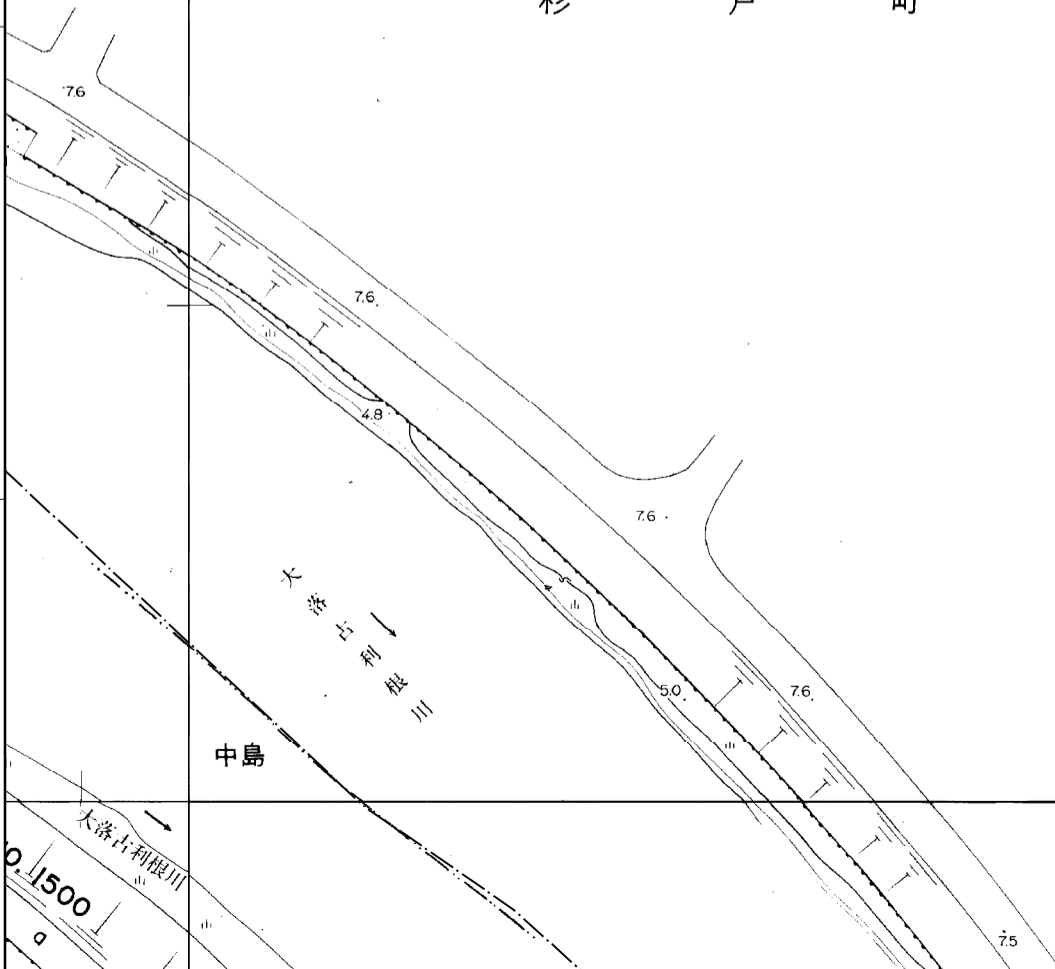
大落古利根川

宮代町

20-4

1:700


0 10 20 40 60 80 100 m



# 宮代町道路台帳図

16-16右

平成二十八年四月作成



宮代町

1:700 0 10 20 40 60 80 100 m