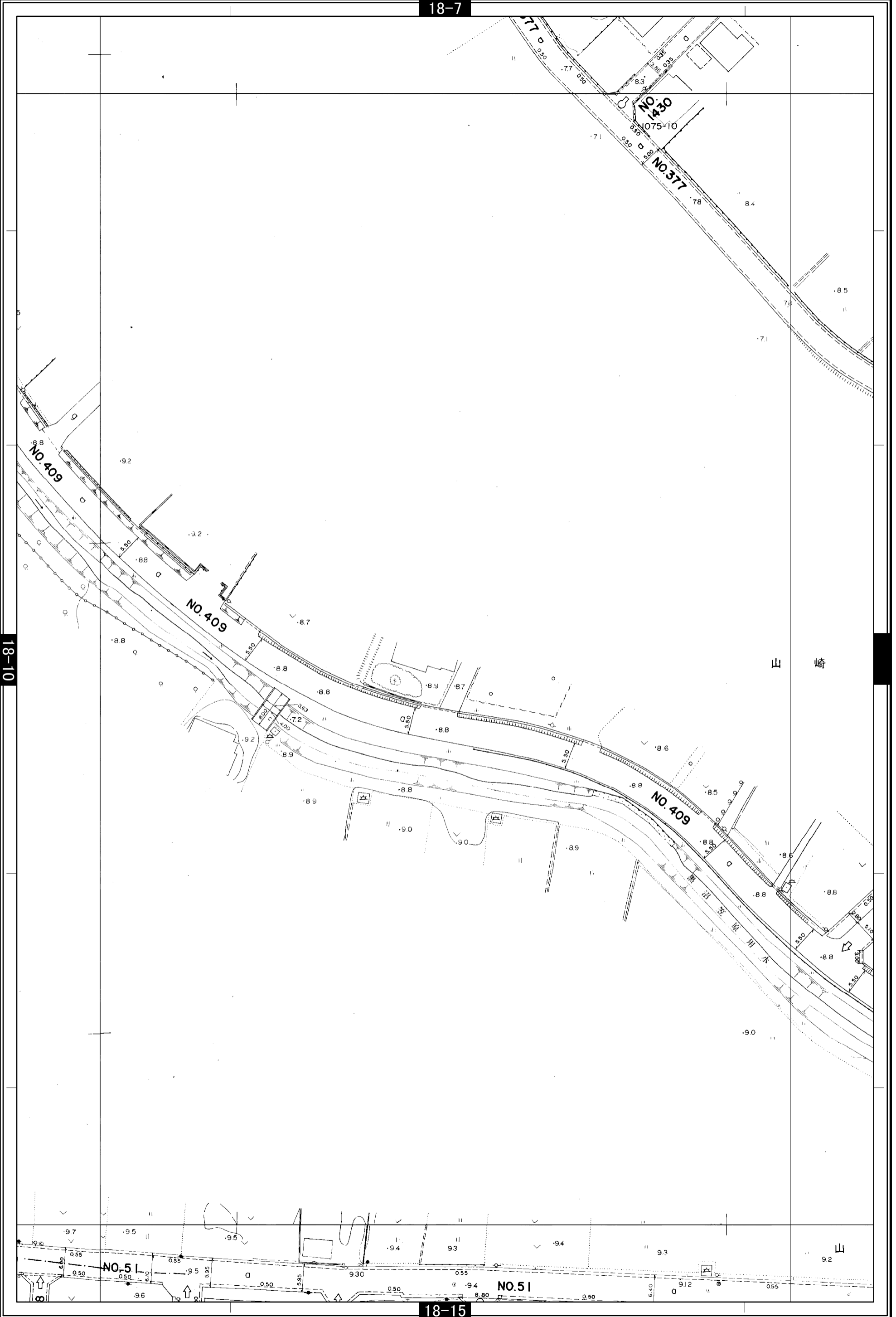


宮代町道路台帳図

18-11左

平成二十八年四月作成

18-7




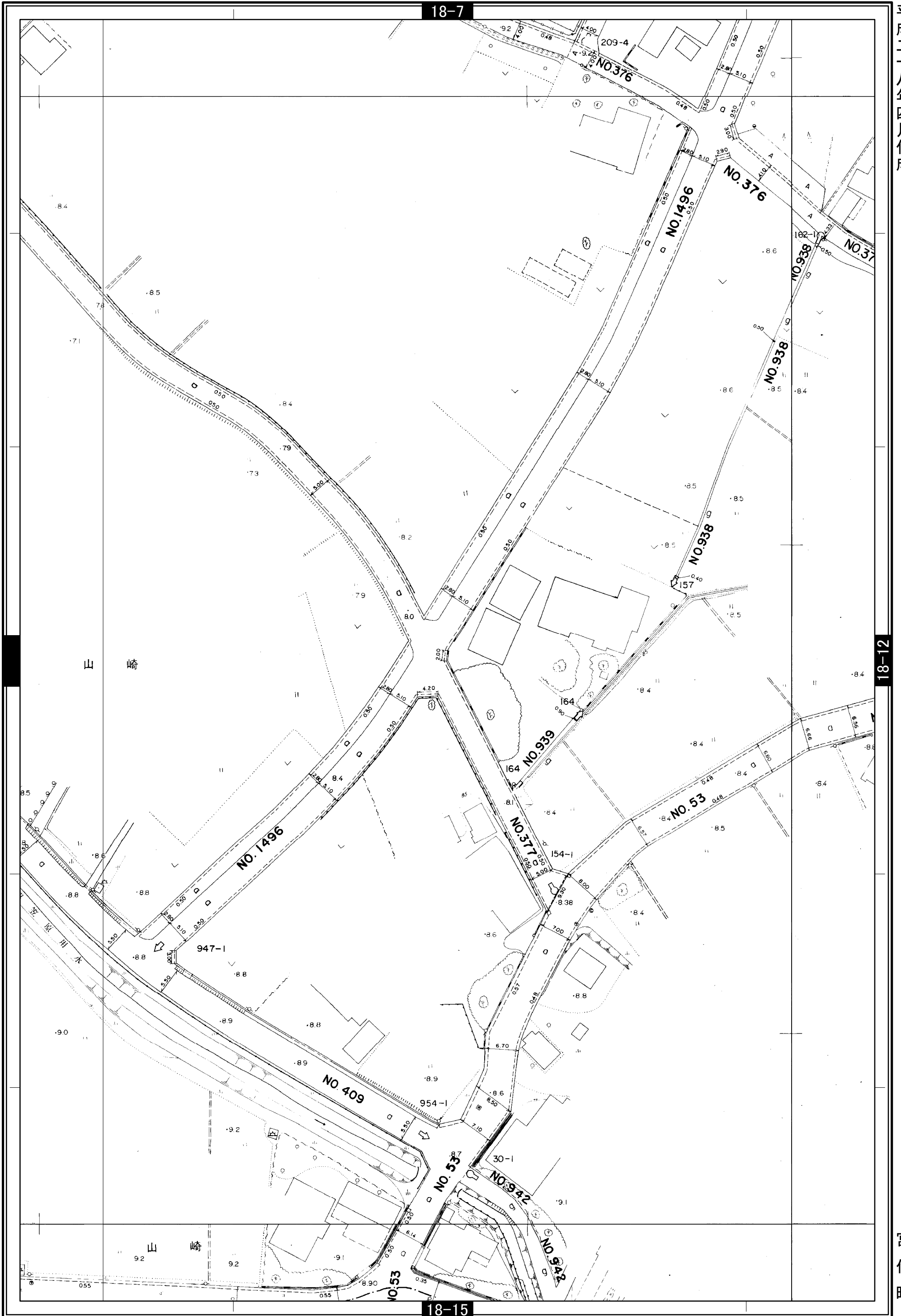
宮代町

1:700 0 10 20 40 60 80 100 m

宮代町道路台帳図

18-11右

平成二十八年四月作成



18-12

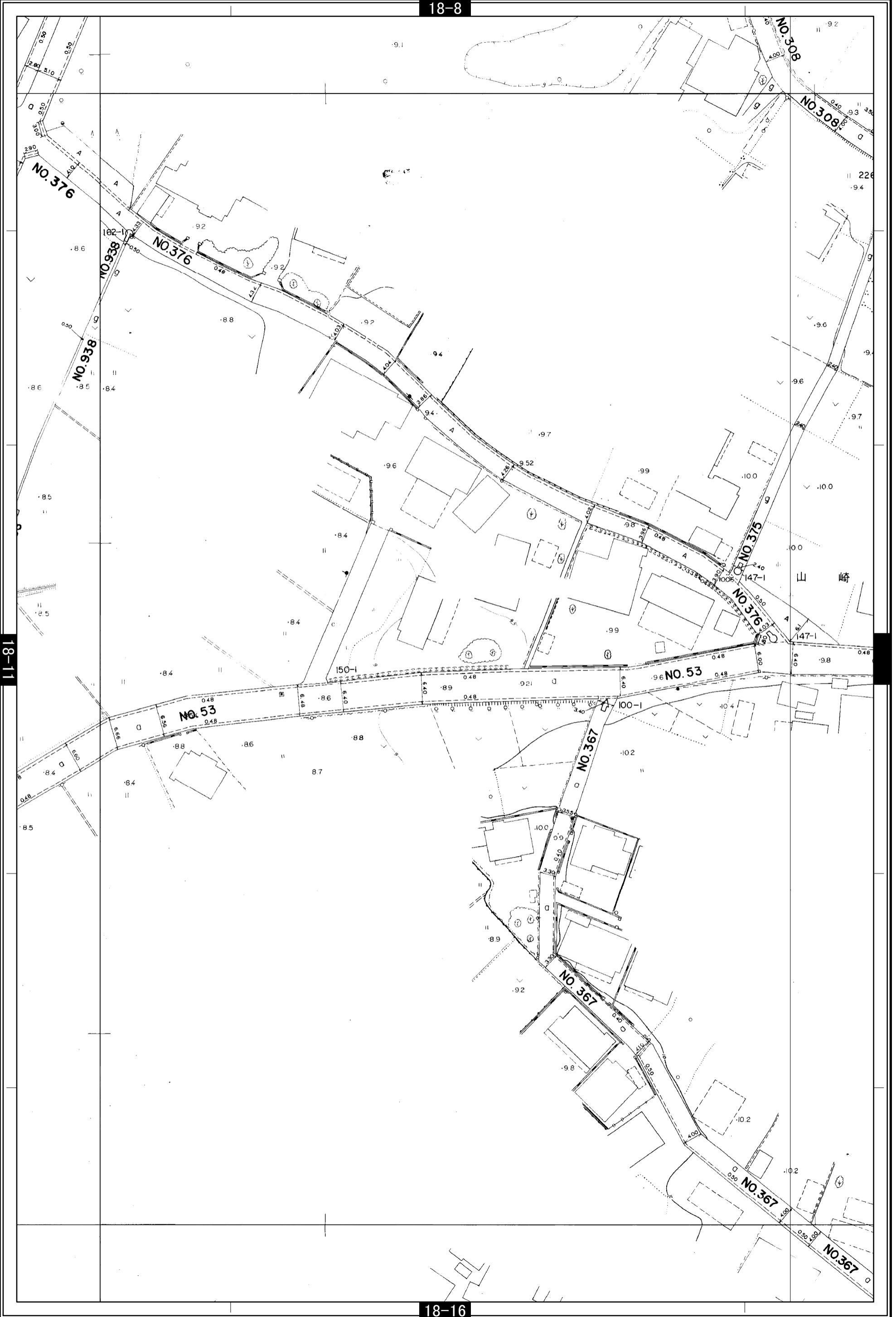
宮代町

宮代町道路台帳図

18-12左

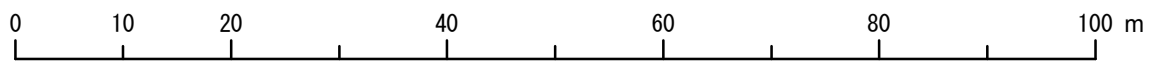
18-8

平成二十八年四月作成



宮代町

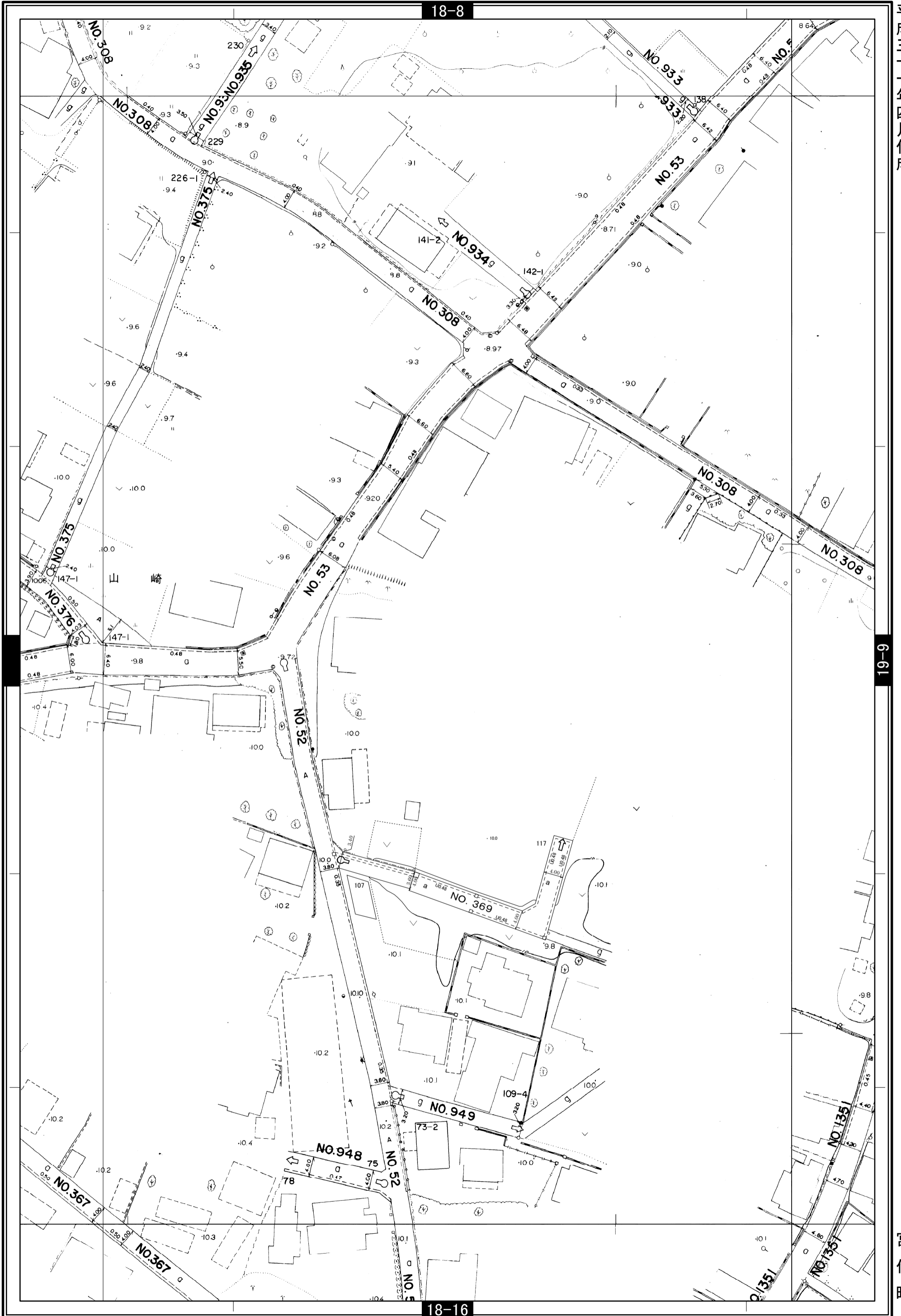
1:700



宮代町道路台帳図

18-12右

平成三十一年四月作成



19-9

宮代町

1:700 0 10 20 40 60 80 100 m