

宮代町道路台帳図

18-9左

平成二十八年四月作成



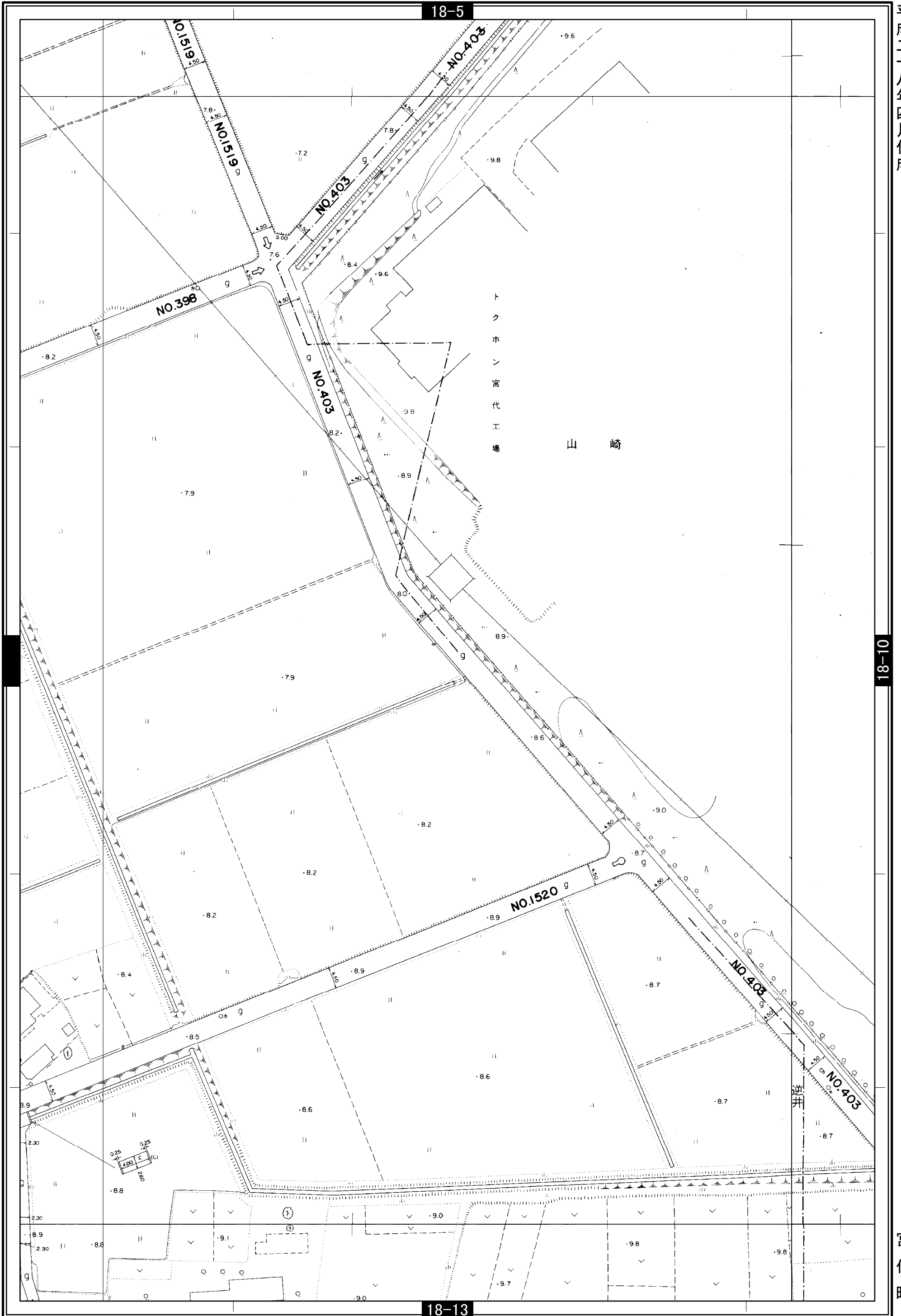
宮代町

1:700 0 10 20 40 60 80 100 m

宮代町道路台帳図

18-9右

平成二十八年四月作成



18-10

宮代町

1:700 0 10 20 40 60 80 100 m

宮代町道路台帳図

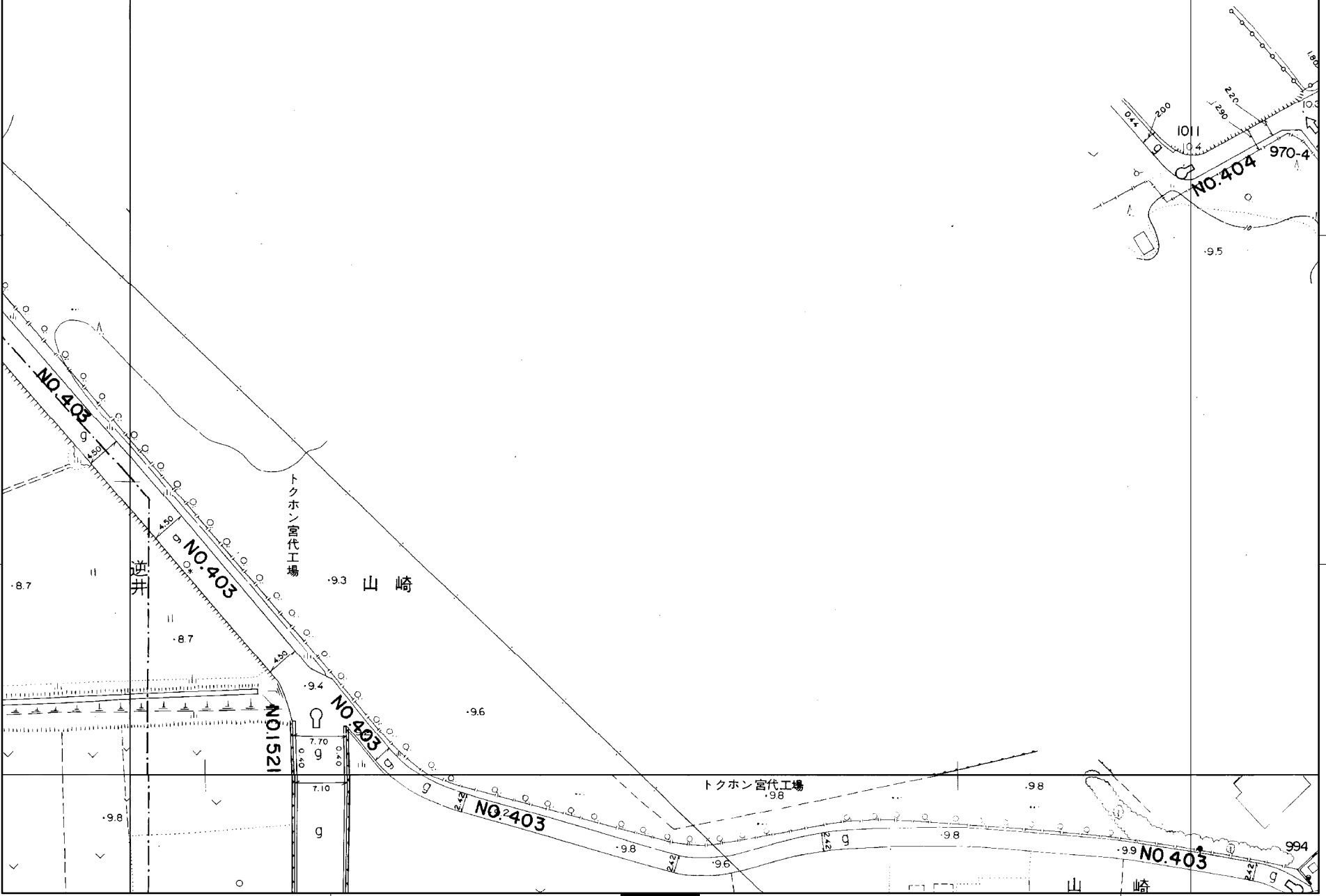
18-10左

18-6

平成二十八年四月作成

18-9

宮代町



18-14

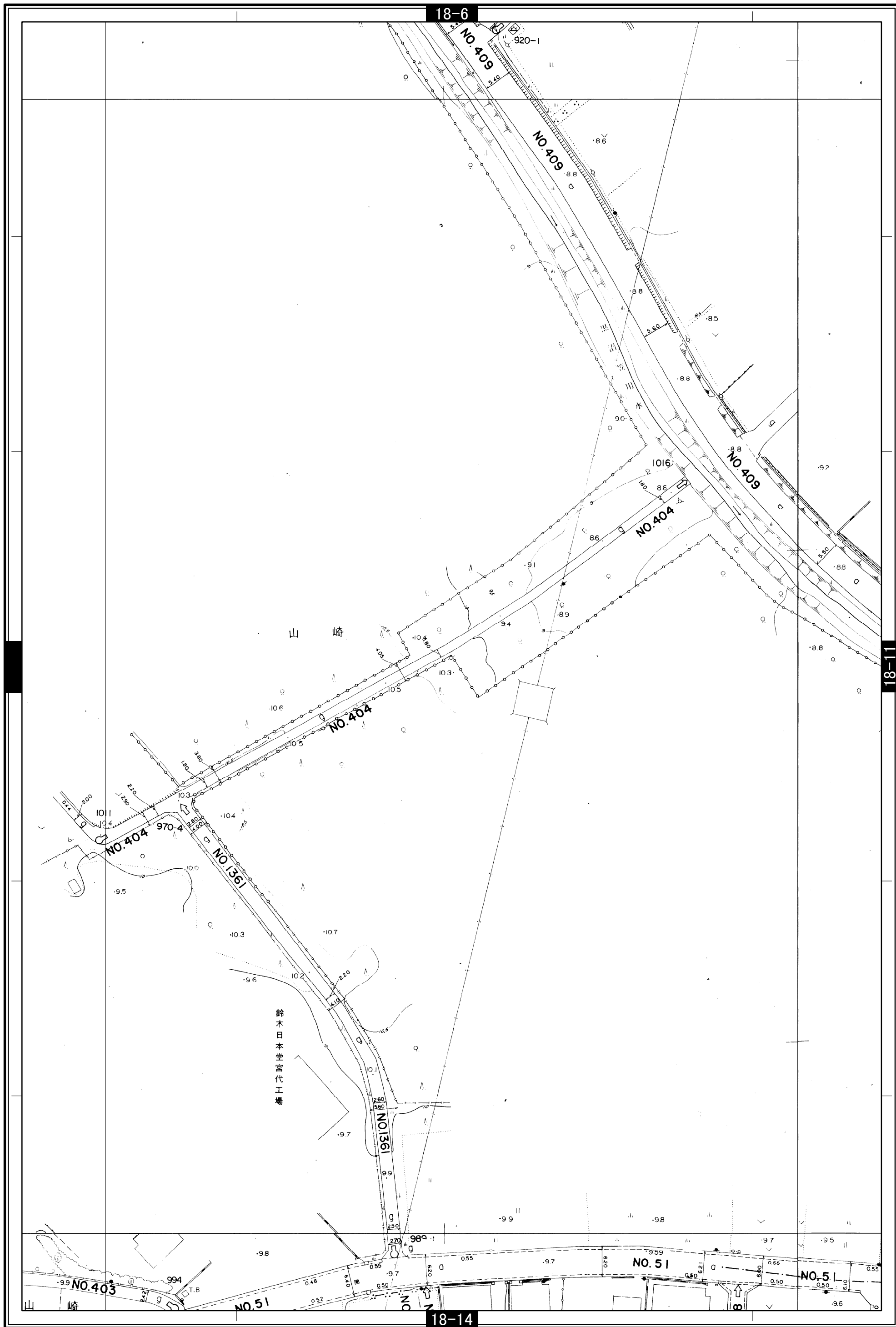
1:700

0 10 20 40 60 80 100 m

宮代町道路台帳図

18-10右

平成三十年四月作成



18-11

宮代町

1:700 0 10 20 40 60 80 100 m