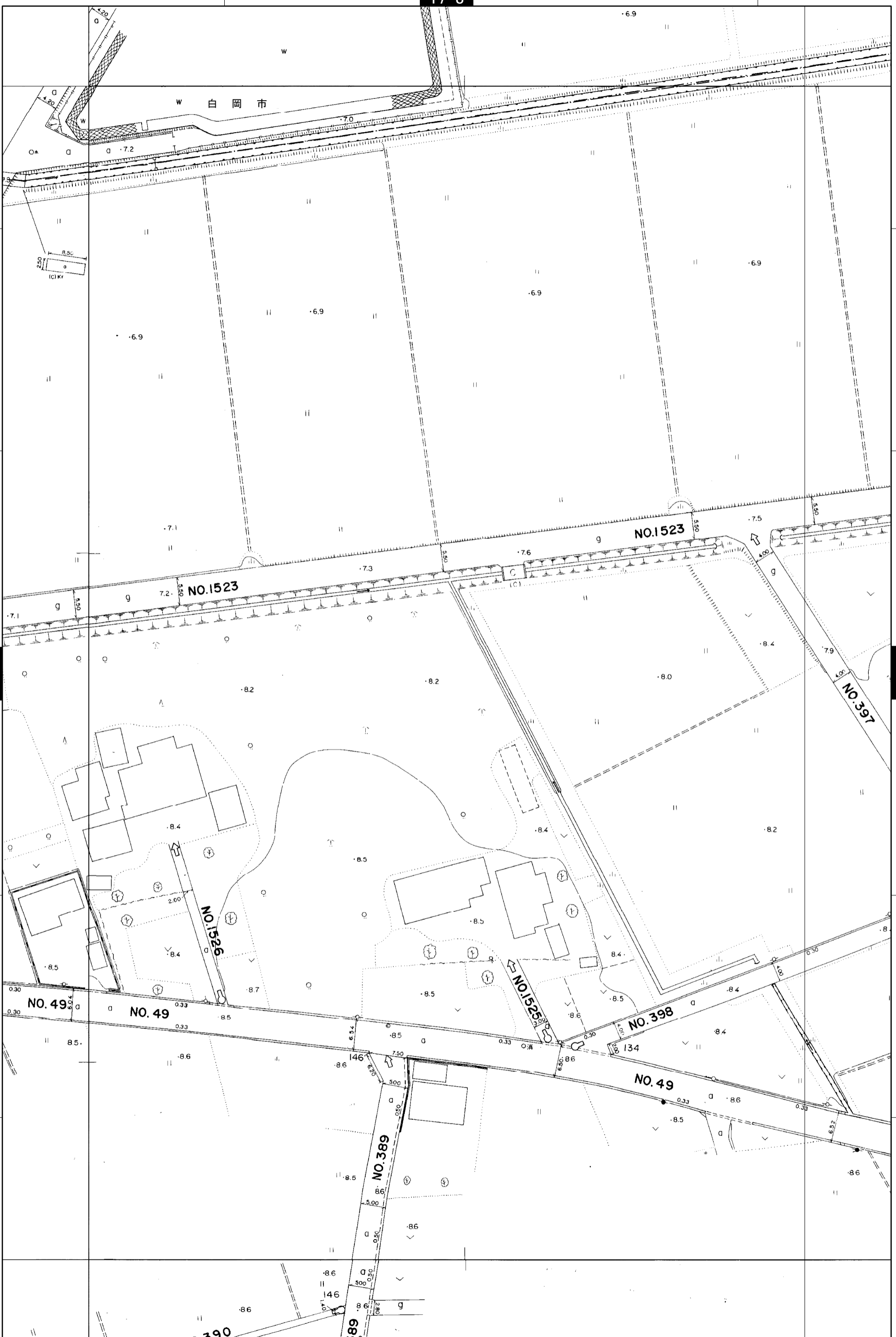


# 宮代町道路台帳図

17-12左

平成二十八年四月作成


17-8



17-11

17-16

宮代町



# 宮代町道路台帳図

17-12右

平成二十八年四月作成



宮代町


# 宮代町道路台帳図

17-15左

17-11

平成二十八年四月作成

宮代町

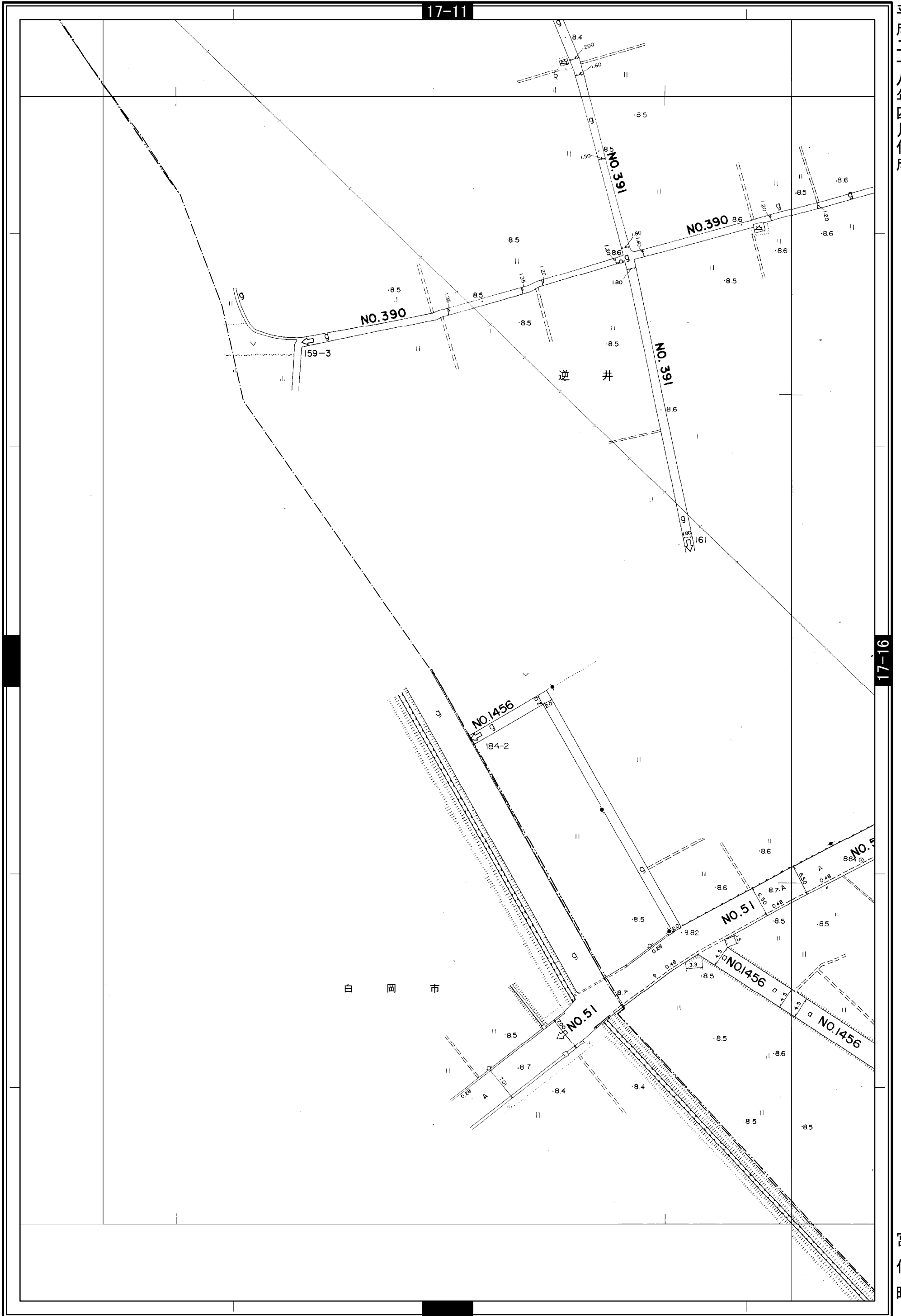


1:700 0 10 20 40 60 80 100 m

# 宮代町道路台帳図

17-15右

平成二十八年四月作成



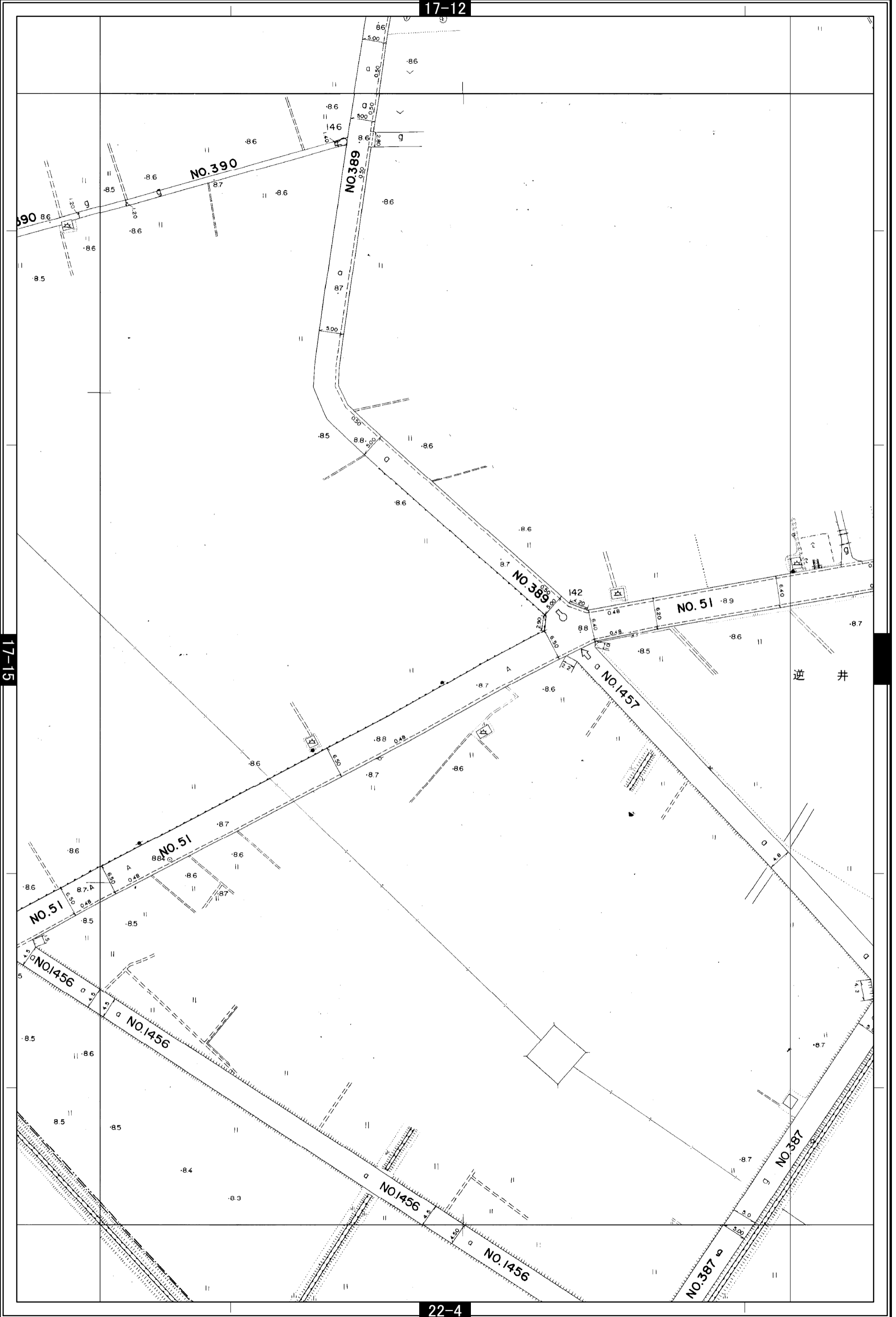
宮代町

# 宮代町道路台帳図

17-16左

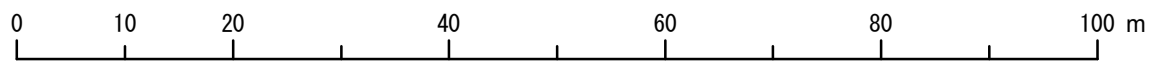
平成二十八年四月作成

17-12



宮代町

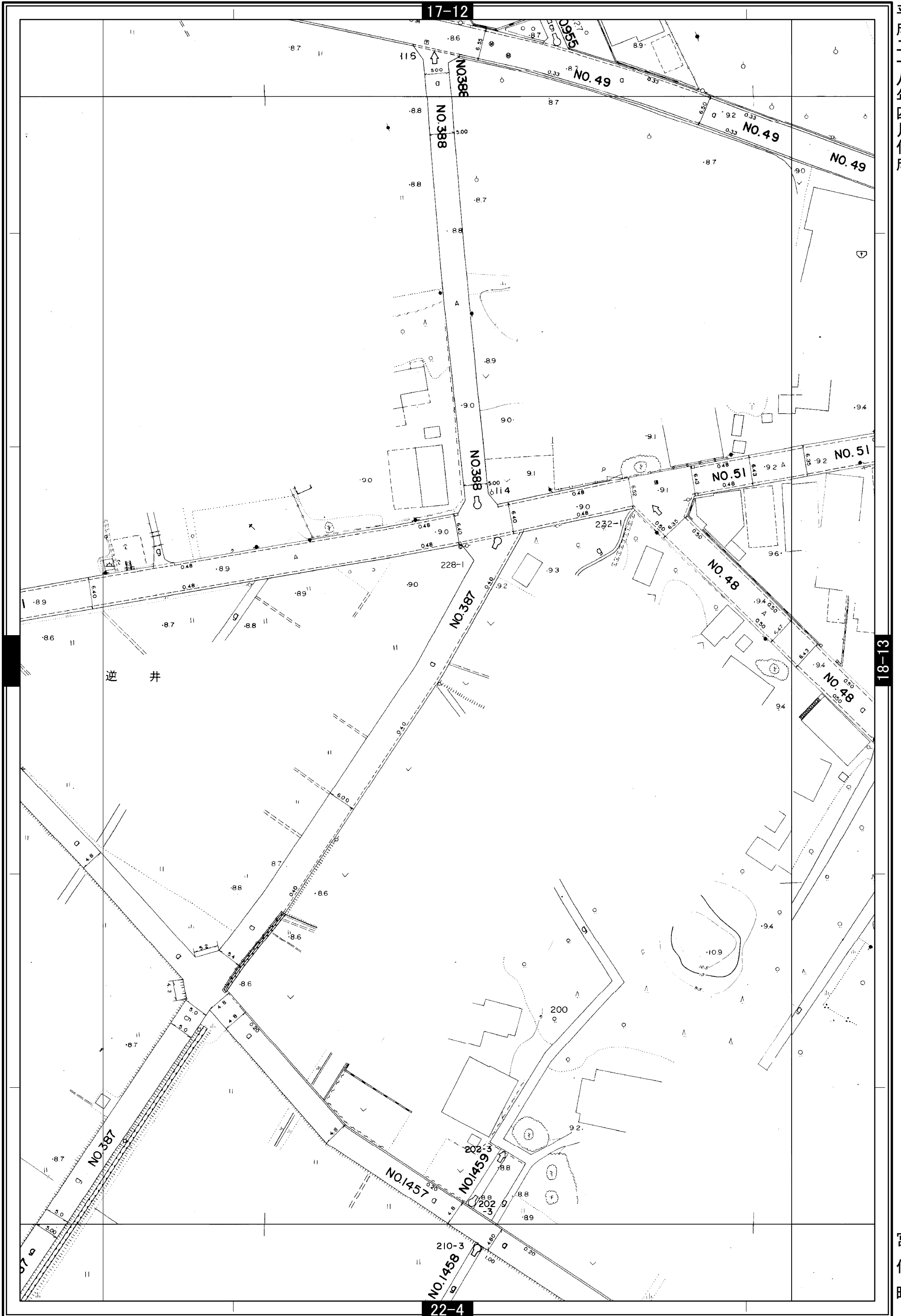
1:700



宮代町道路台帳図

17-16右

平成二十八年四月作成



宮代町