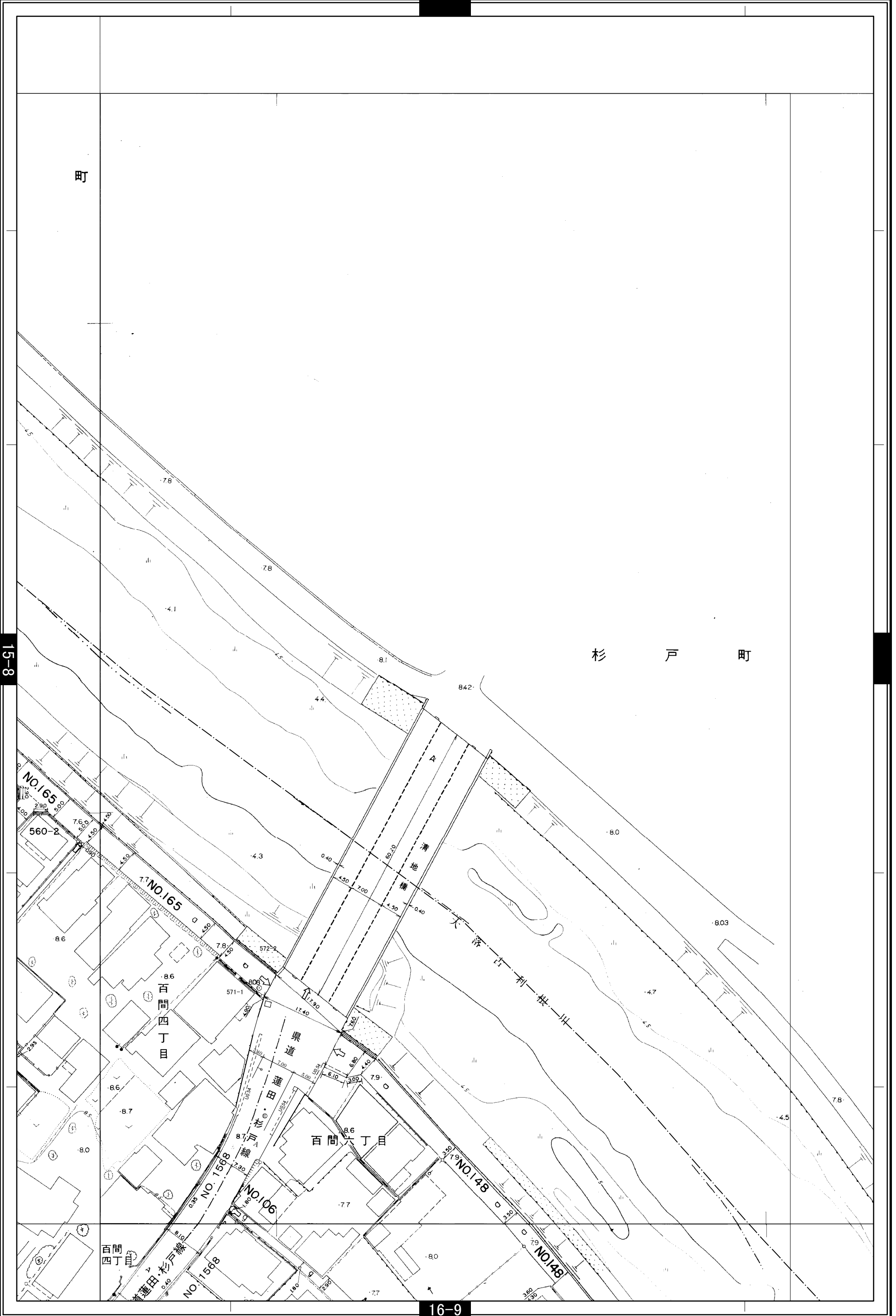


宮代町道路台帳図

16-5左

平成二十九年四月作成



15-8

16-9

1:700

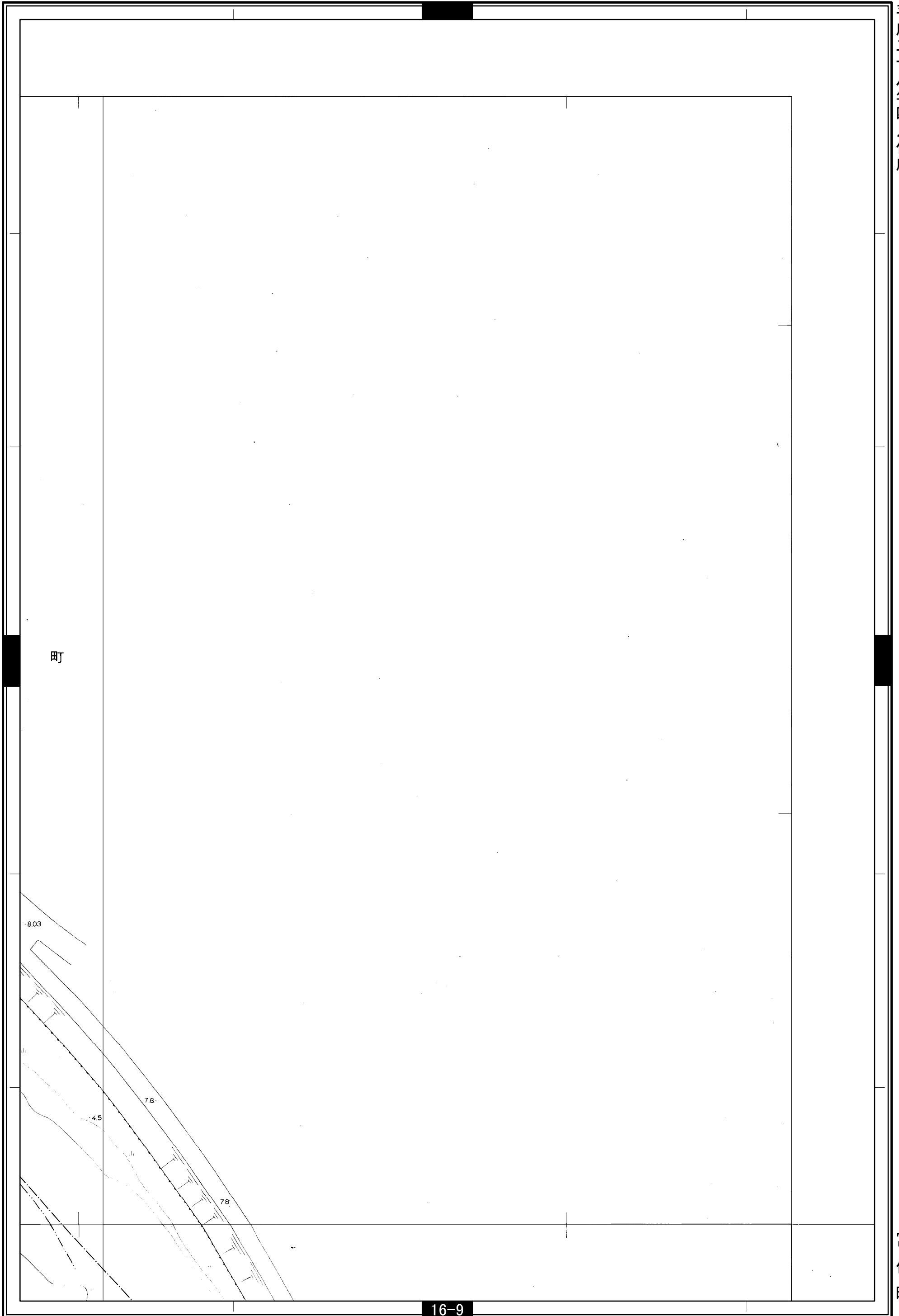
0 10 20 40 60 80 100 m

宮代町

宮代町道路台帳図

16-5右

平成二十八年四月作成



町

8.03

7.8

4.5

7.8

16-9

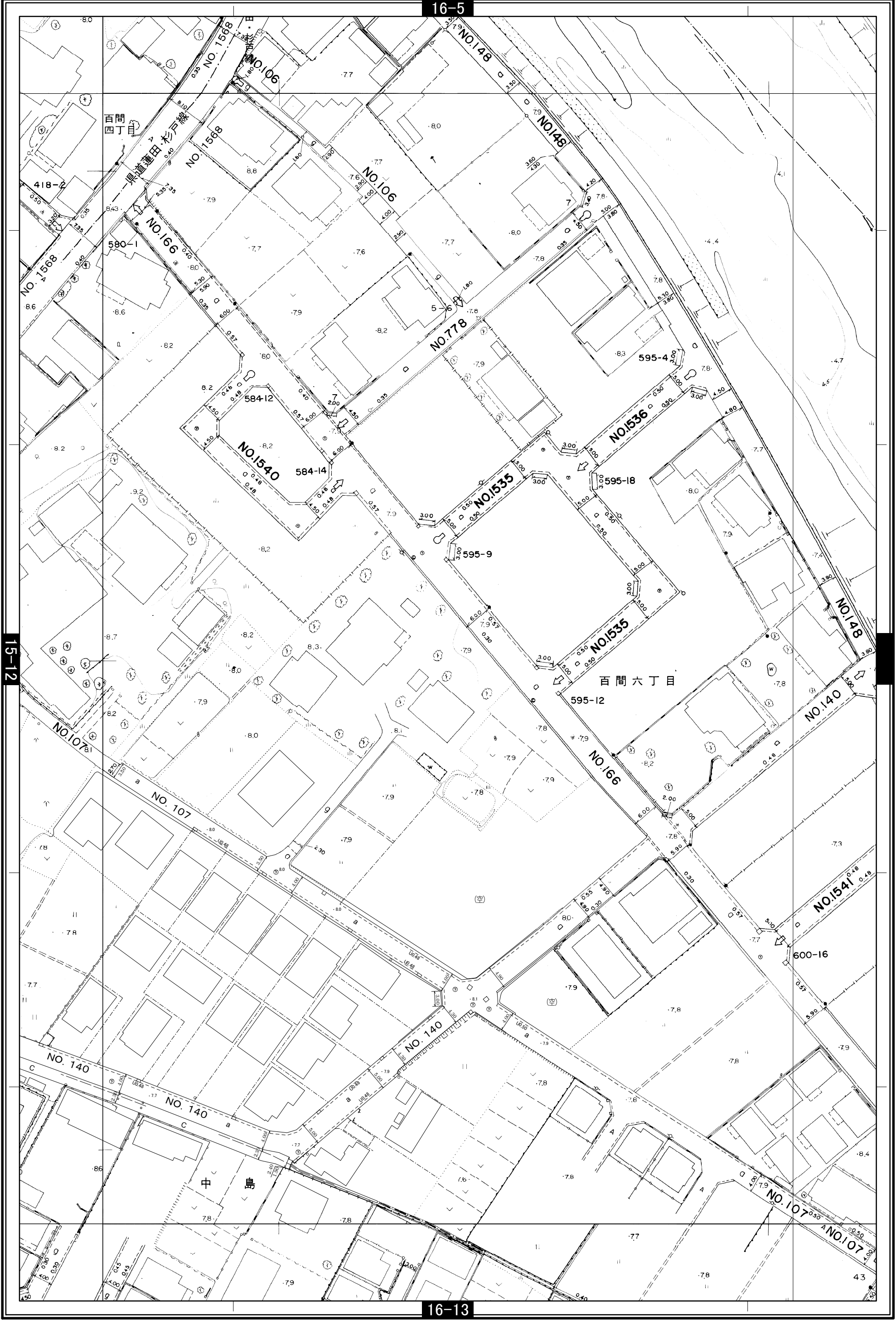
1:700 0 10 20 40 60 80 100 m

宮代町

宮代町道路台帳図

16-9左

平成三十年四月作成



16-5

16-13

15-12

宮代町

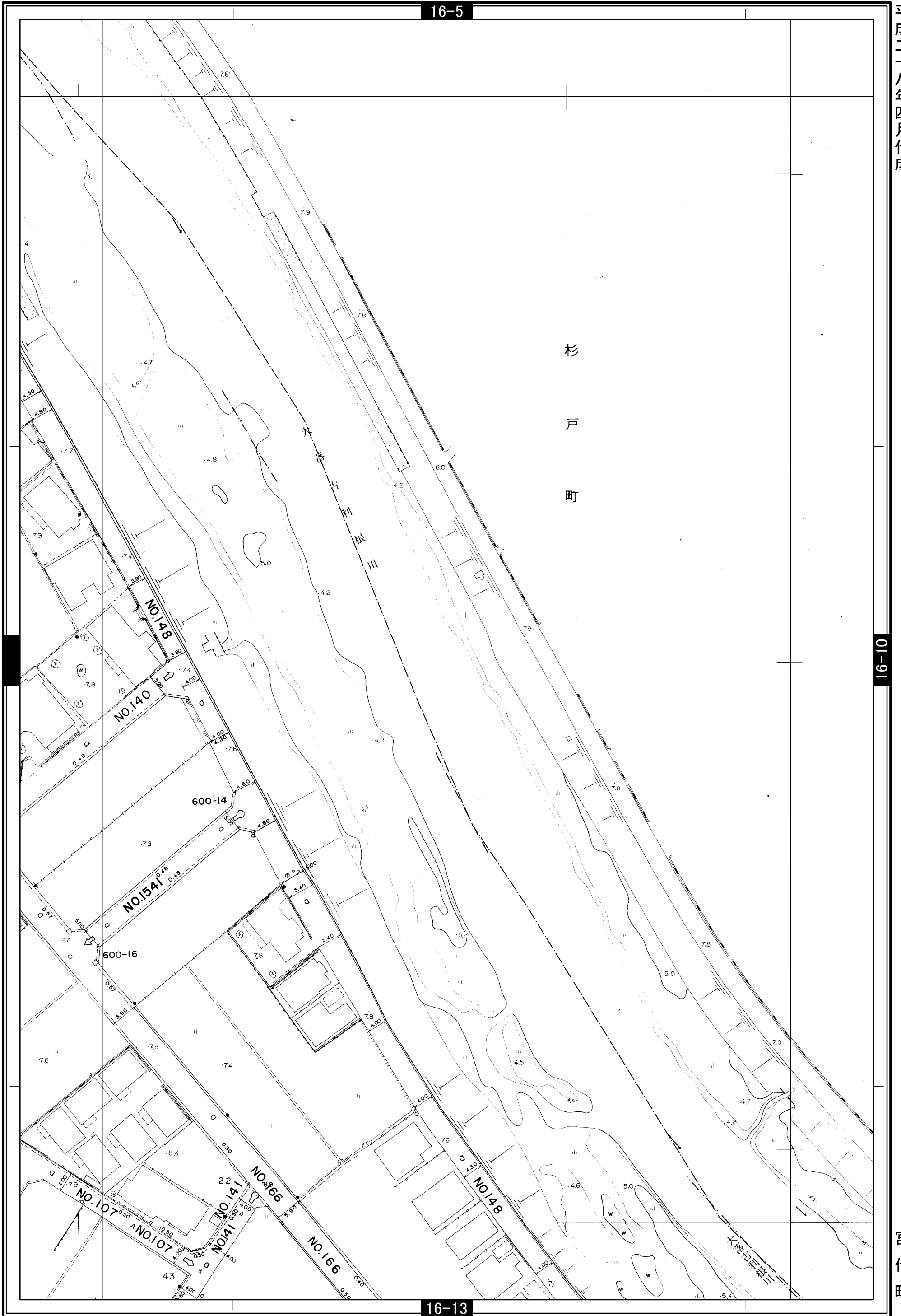
1:700

0 10 20 40 60 80 100 m

宮代町道路台帳図

16-9右

平成二十八年四月作成



16-10

宮代町

