

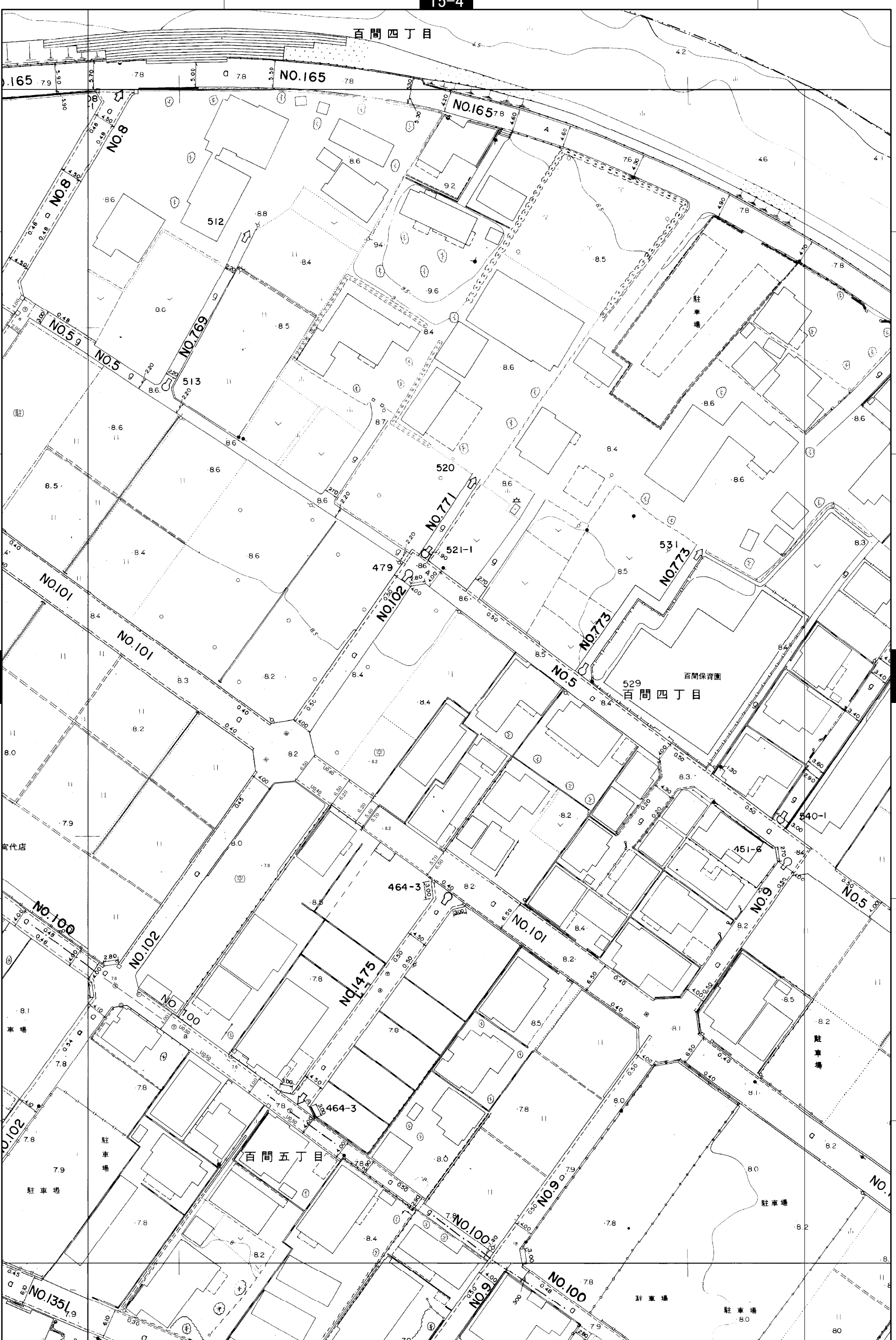
宮代町道路台帳図

15-08L

令和四年四月作成

15-4


百間四丁目



15-7

15-12

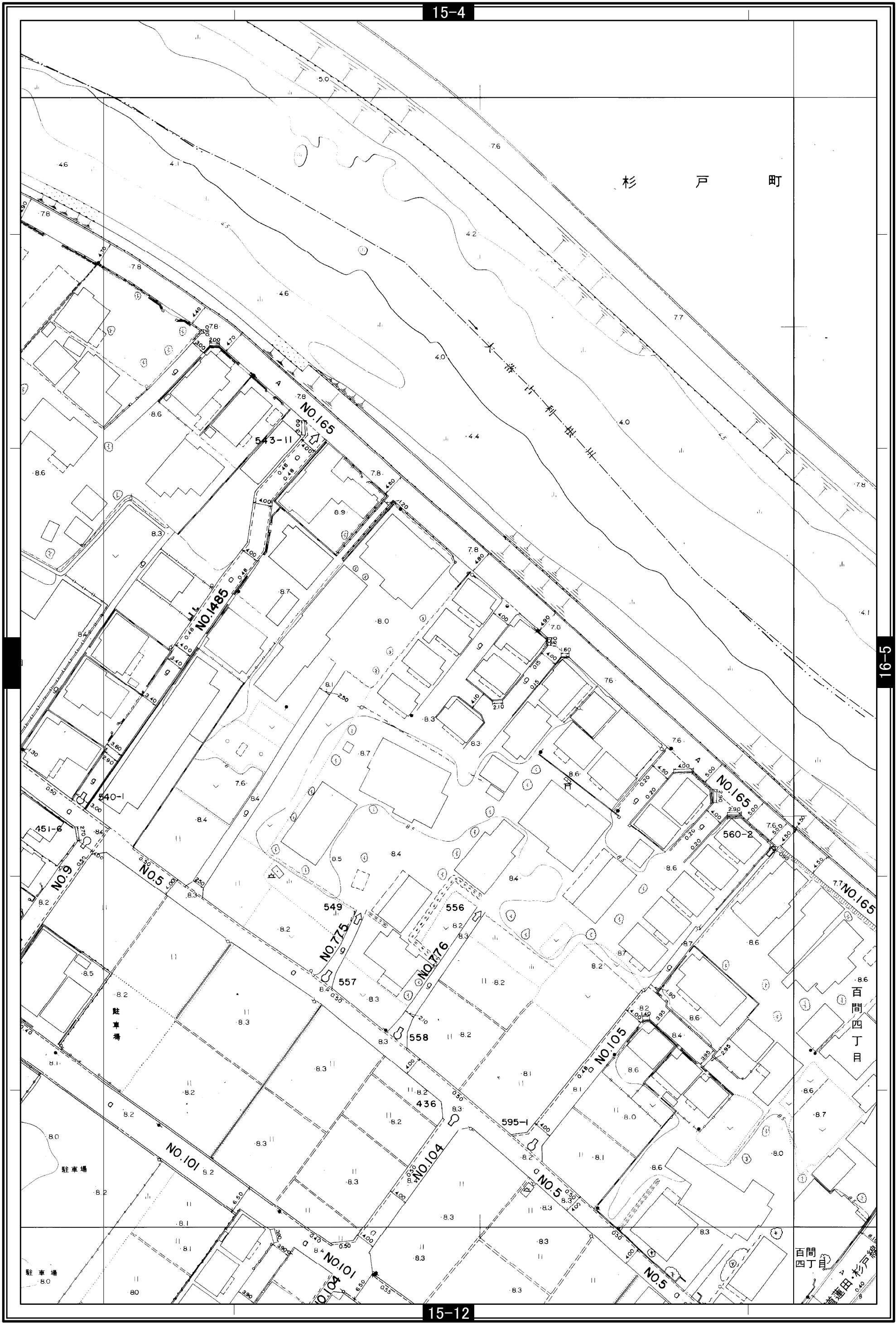
宮代町



宮代町道路台帳図

15-08R

令和四年四月作成



1:700 0 10 20 40 60 80 100 m

16-5

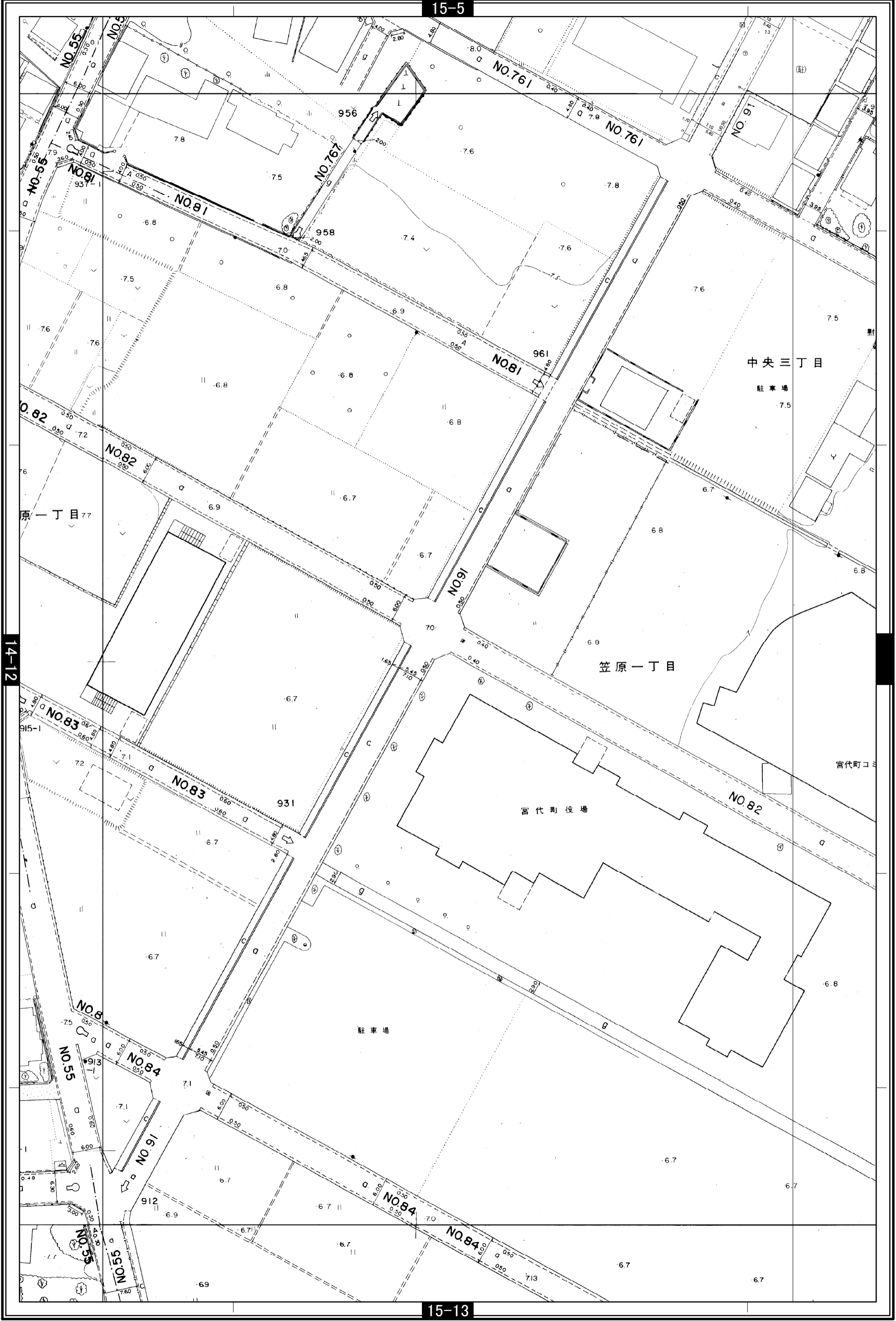
宮代町

宮代町道路台帳図

15-9左

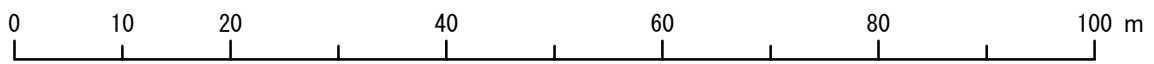
15-5

令和六年四月作成



宮代町

1:700

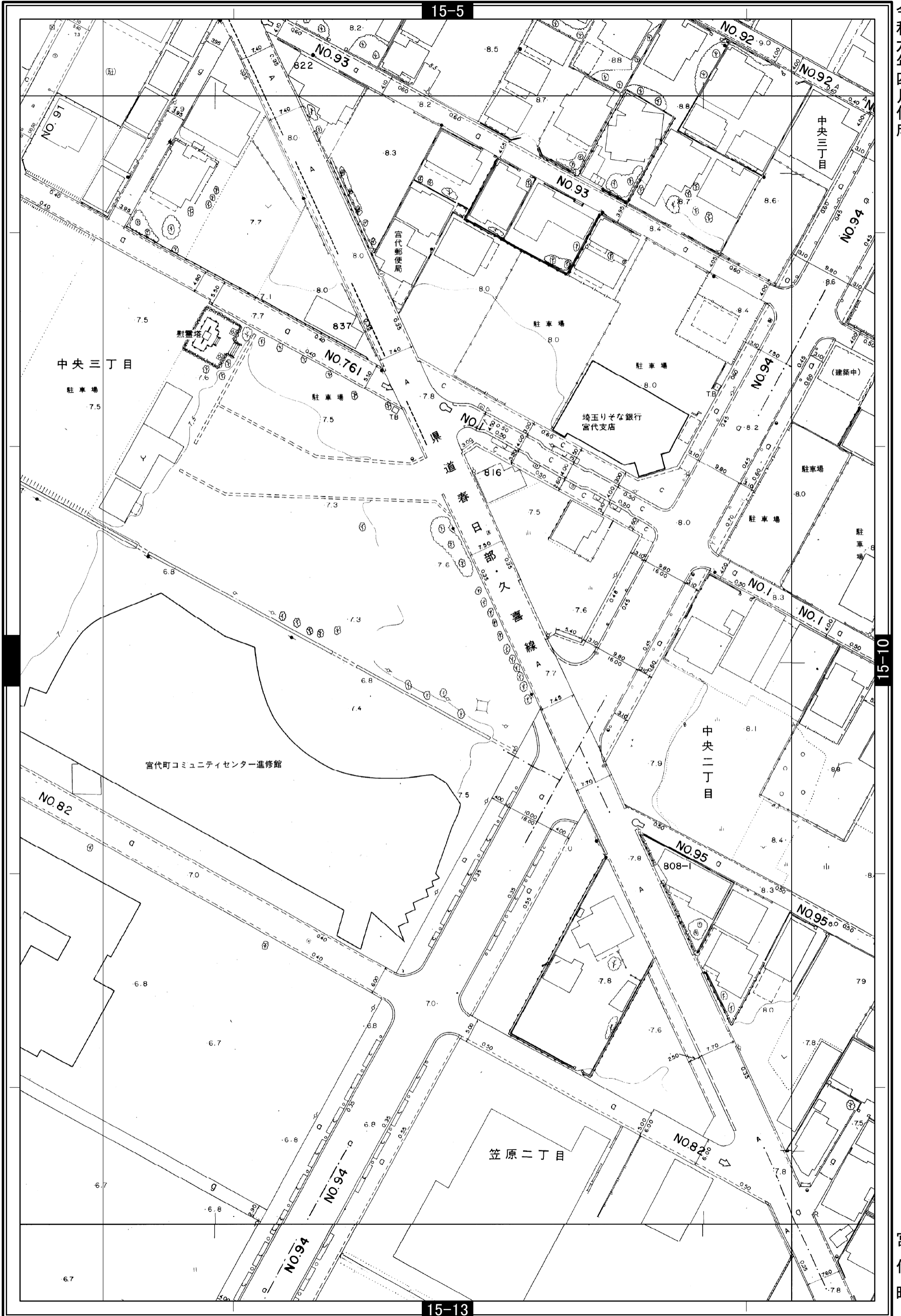


15-13

宮代町道路台帳図

15-9右

令和六年四月作成



1:700 0 10 20 40 60 80 100 m

宮代町