

宮代町道路台帳図

15-4左

平成二十八年四月作成

15-3

杉戸町

大落古利根川


百間四丁目

宮代町

15-8

1:700

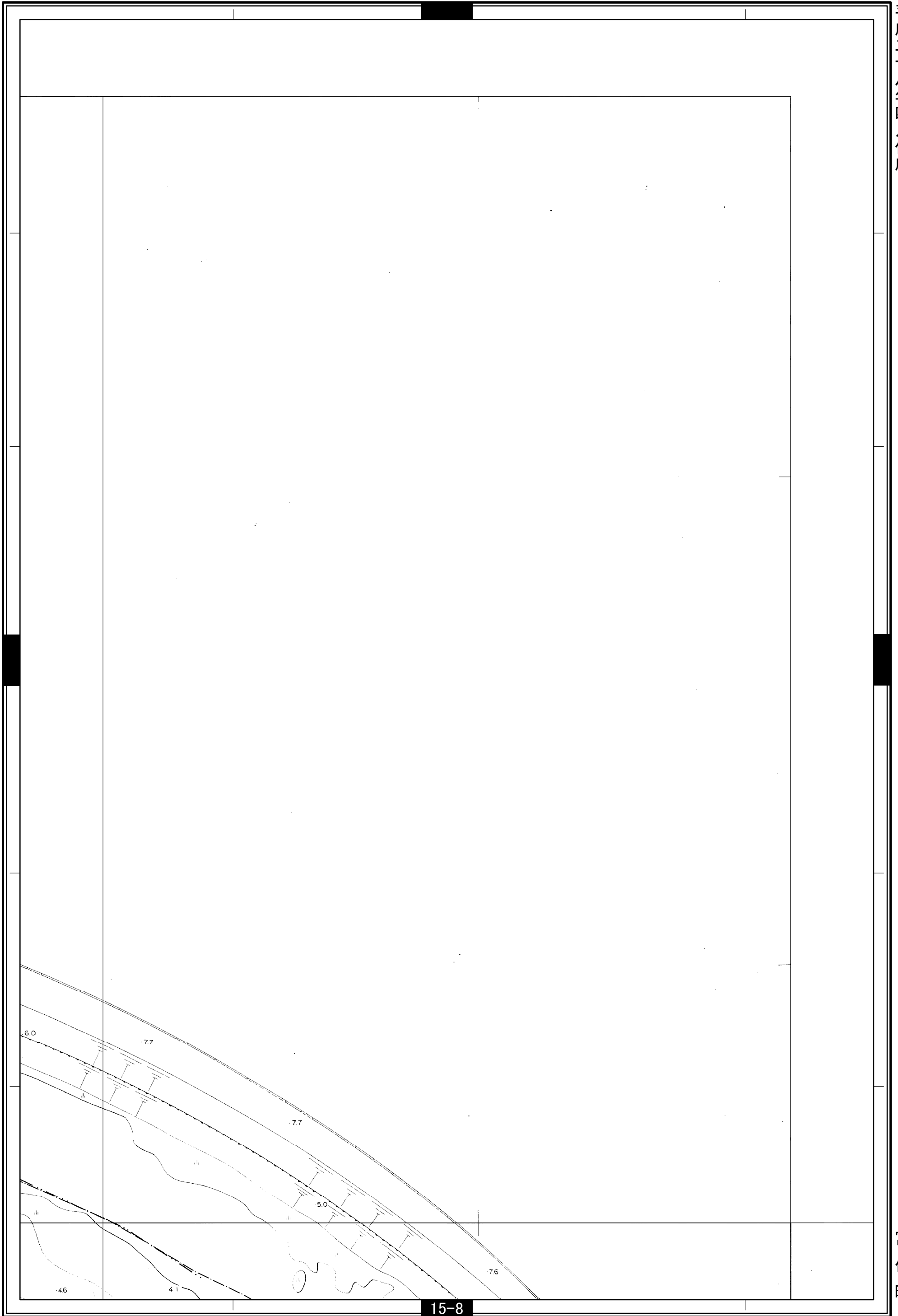
0 10 20 40 60 80 100 m



宮代町道路台帳図

15-4右

平成二十八年四月作成



宮代町

宮代町道路台帳図

15-5左

15-1

令和六年四月作成




14-8

宮代町

15-9

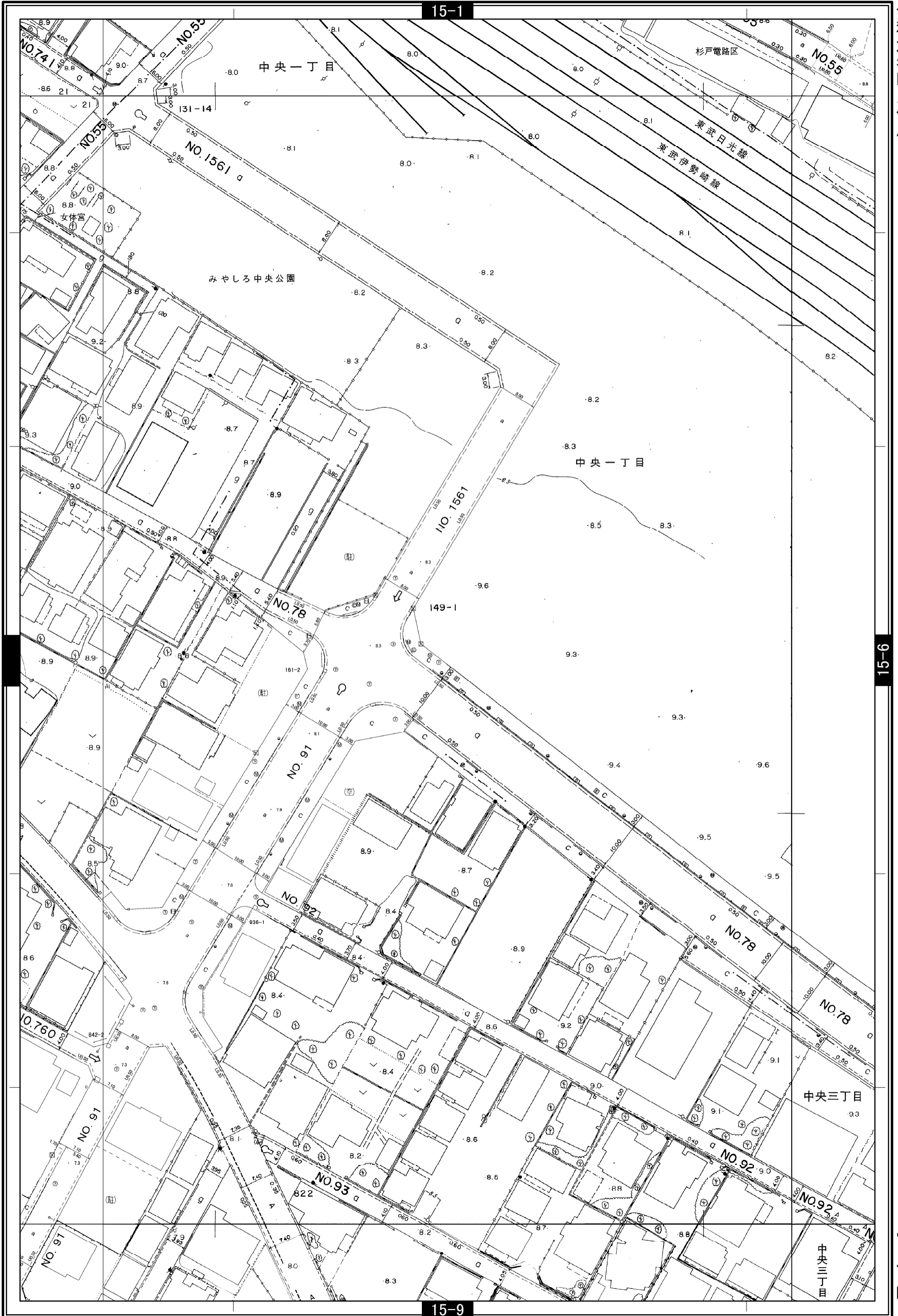
1:700



宮代町道路台帳図

15-5右

令和六年四月作成



15-1

15-6

15-9

1:700 0 10 20 40 60 80 100 m

宮代町