



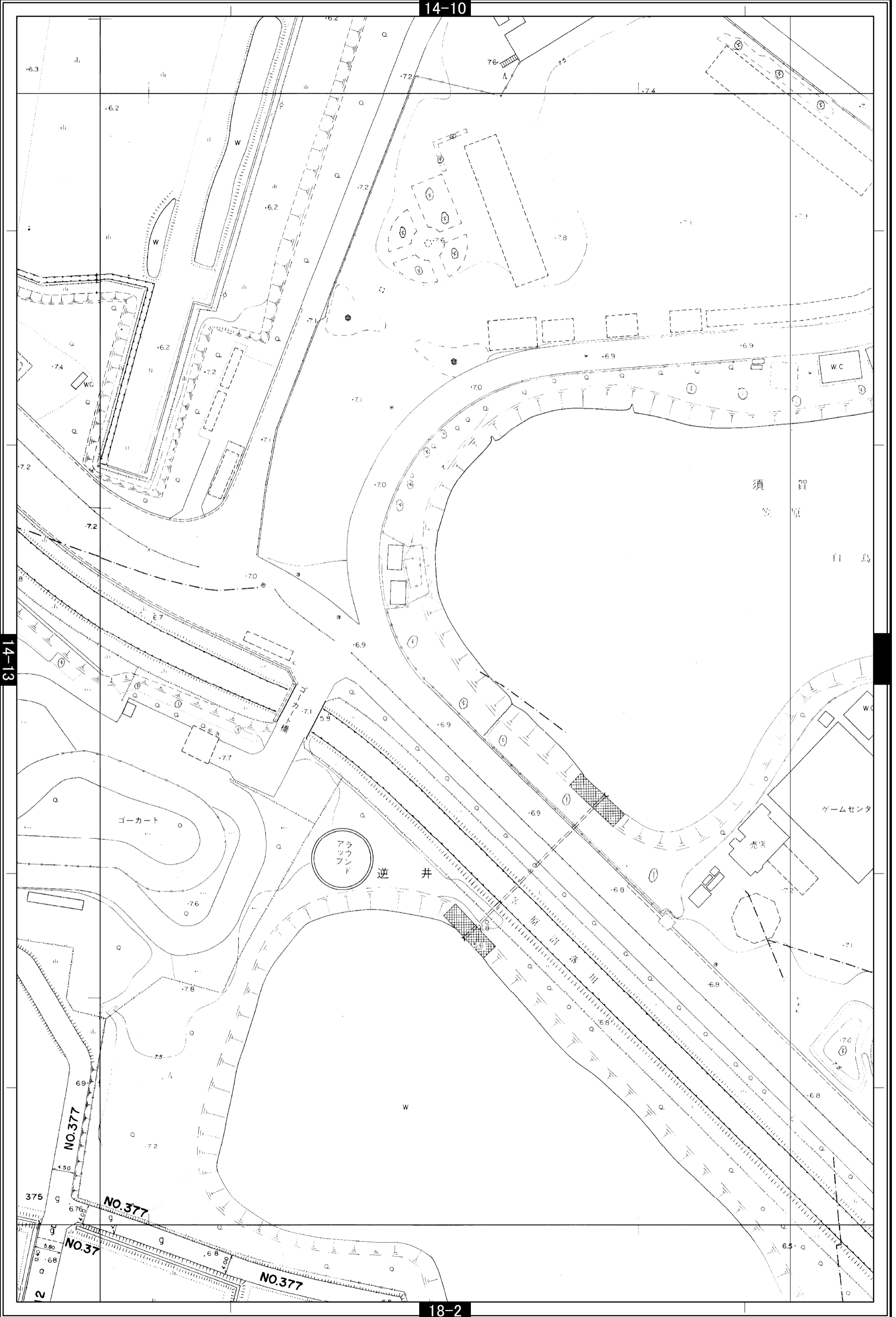


# 宮代町道路台帳図

14-14左

14-10

平成二十八年四月作成



14-13

18-2

1:700

0 10 20 40 60 80 100 m

宮代町

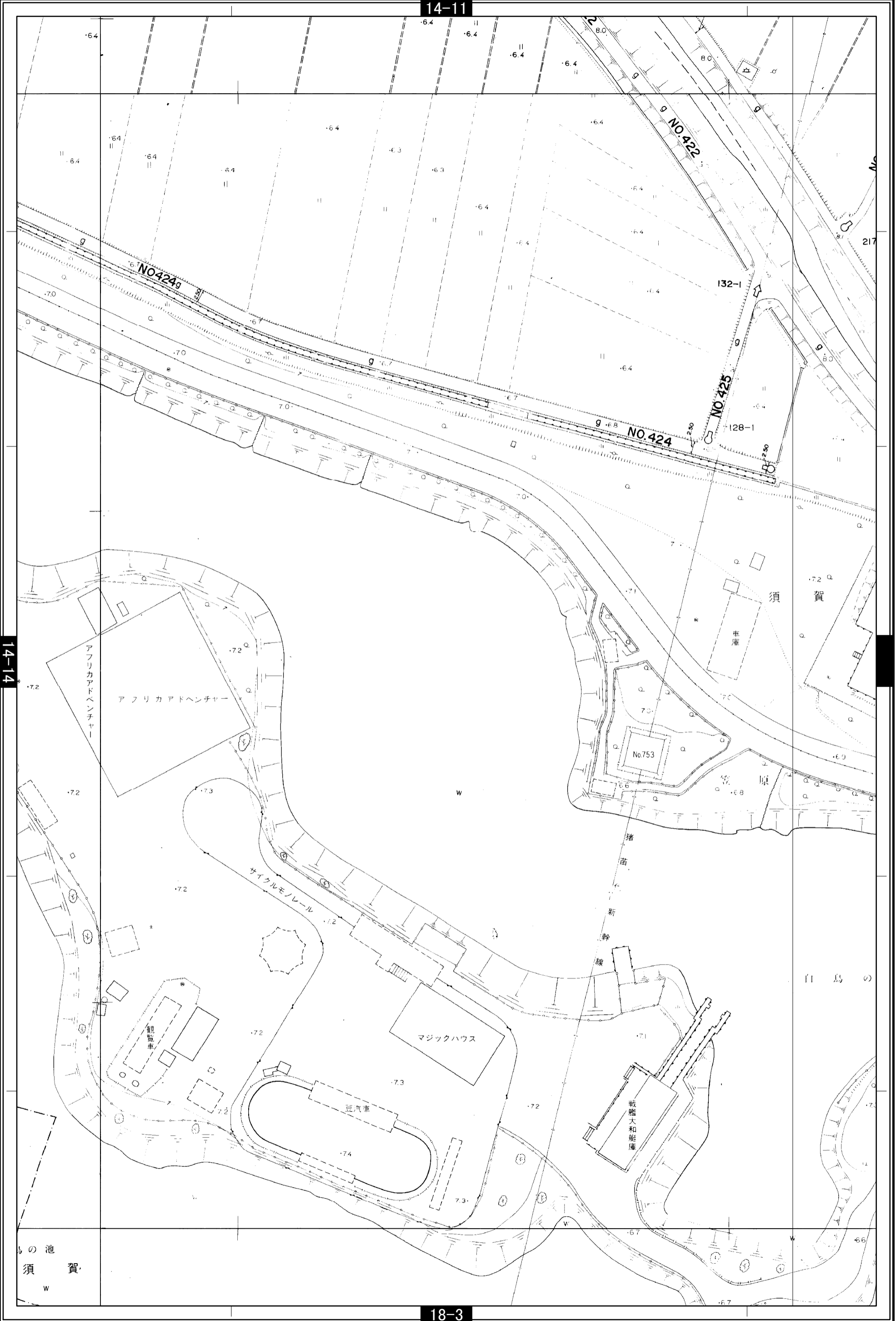


# 宮代町道路台帳図

14-15左

平成二十八年四月作成

14-11

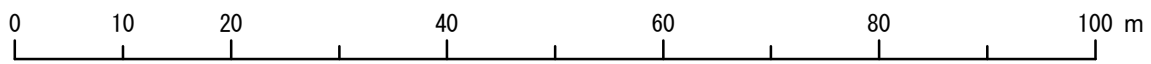


14-14

18-3

宮代町

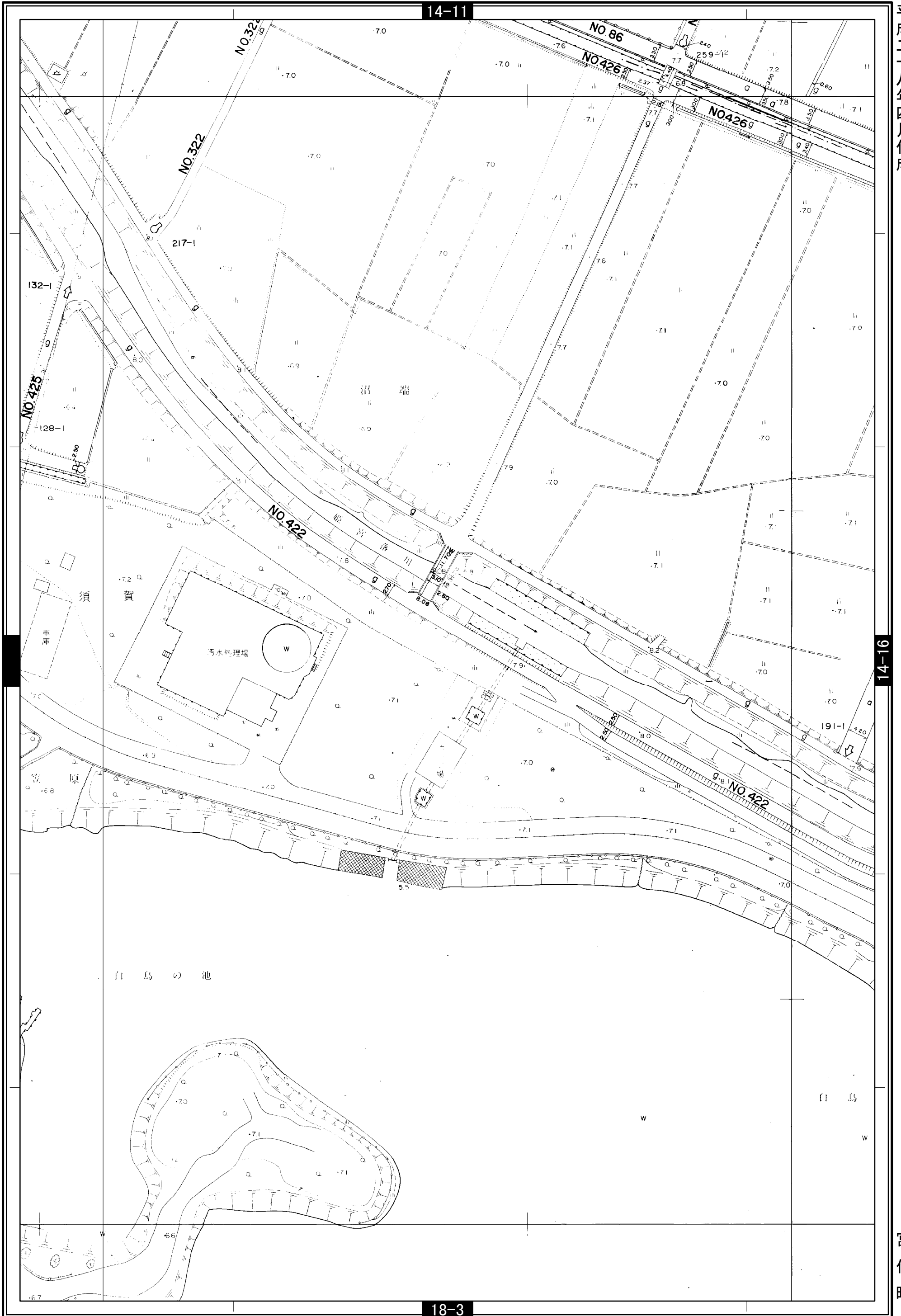
1:700



宮代町道路台帳図

14-15右

平成二十八年四月作成



14-16

宮代町

1:700 0 10 20 40 60 80 100 m