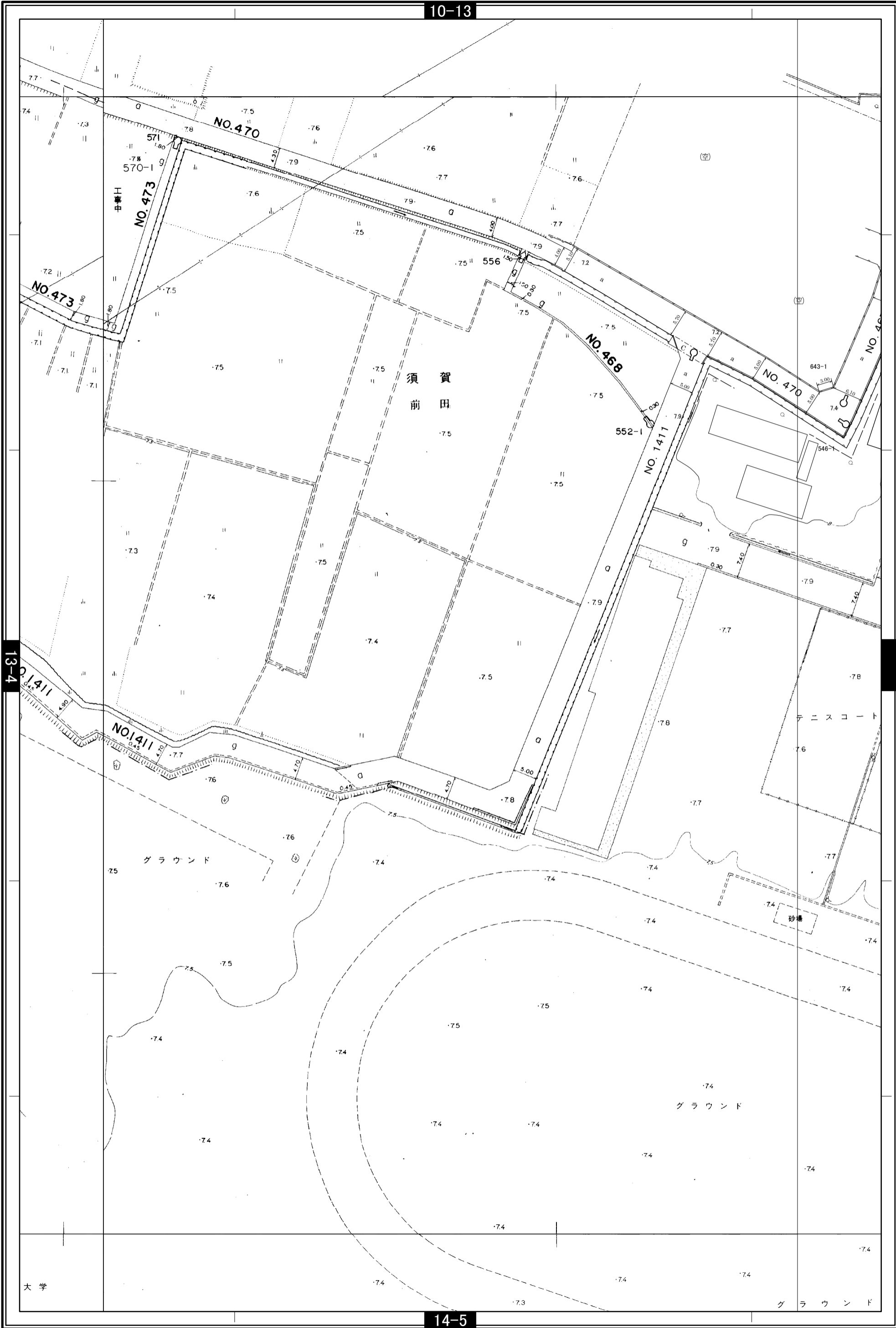


# 宮代町道路台帳図

14-1左

10-13

平成二十九年四月作成



宮代町

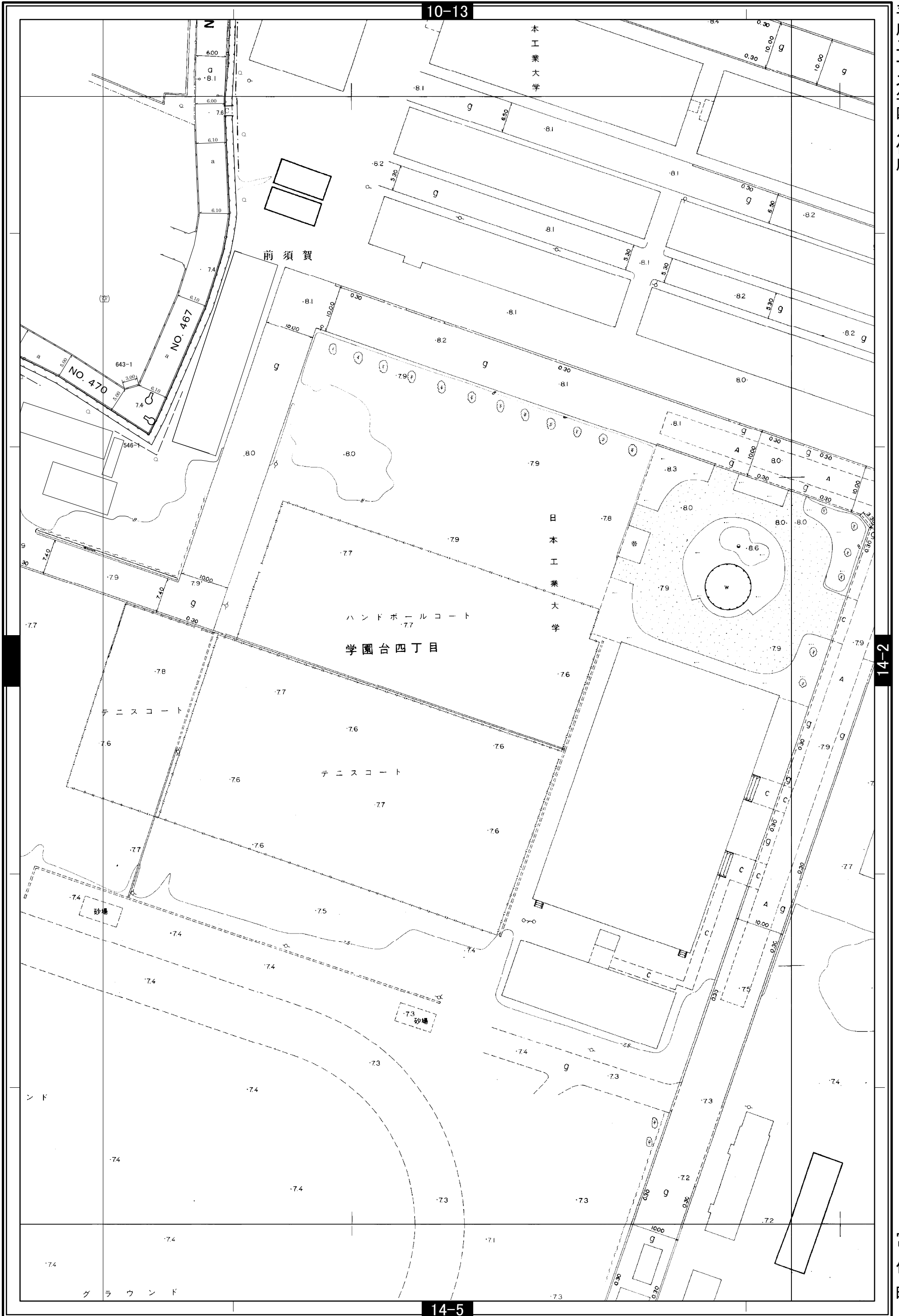
1:700

0 10 20 40 60 80 100 m

# 宮代町道路台帳図

14-1右

平成二十九年四月作成



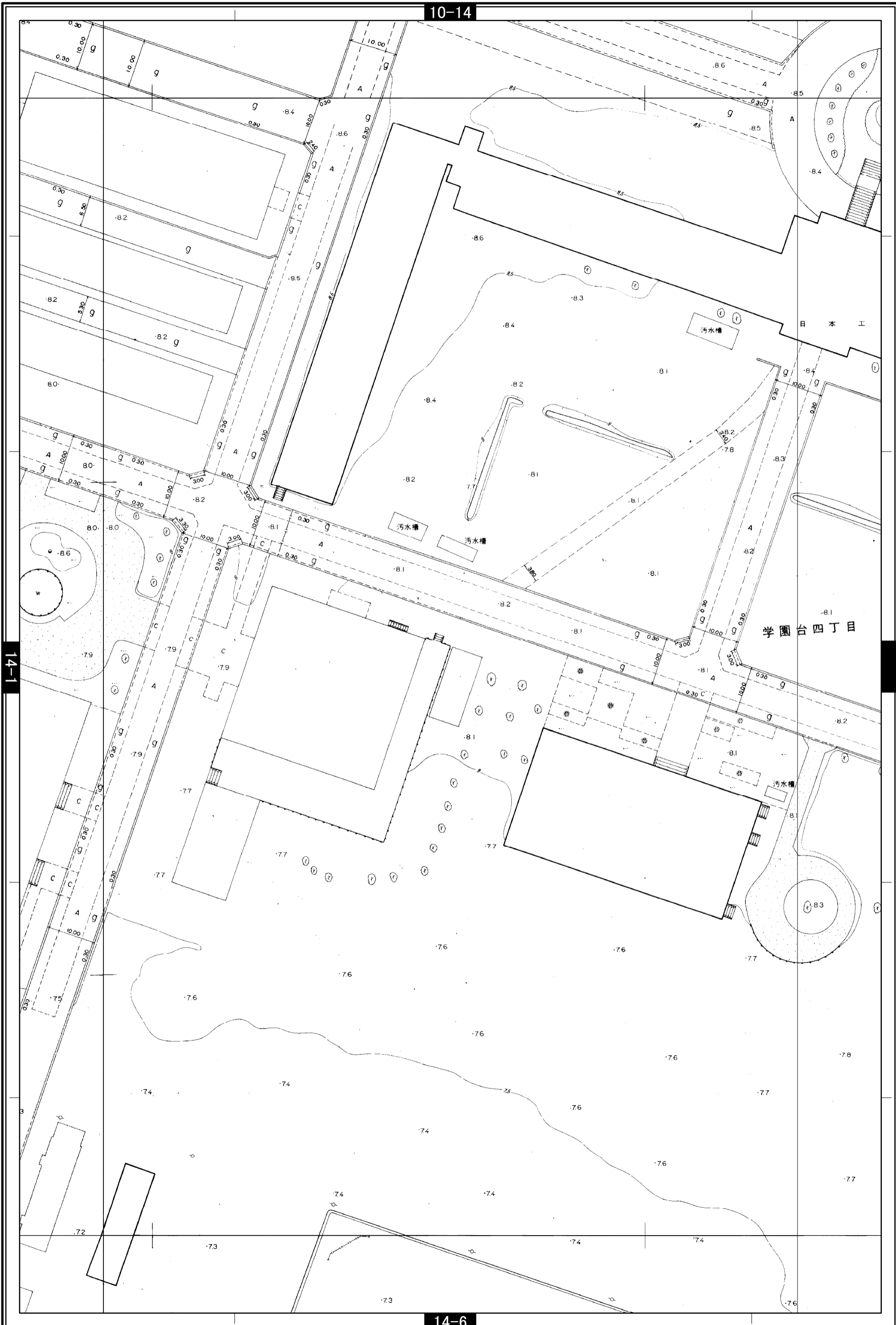
宮代町

# 宮代町道路台帳図

14-2左

平成二十八年四月作成

10-14

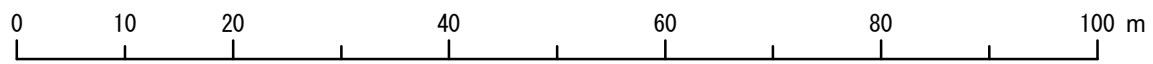


14-1

14-6

宮代町

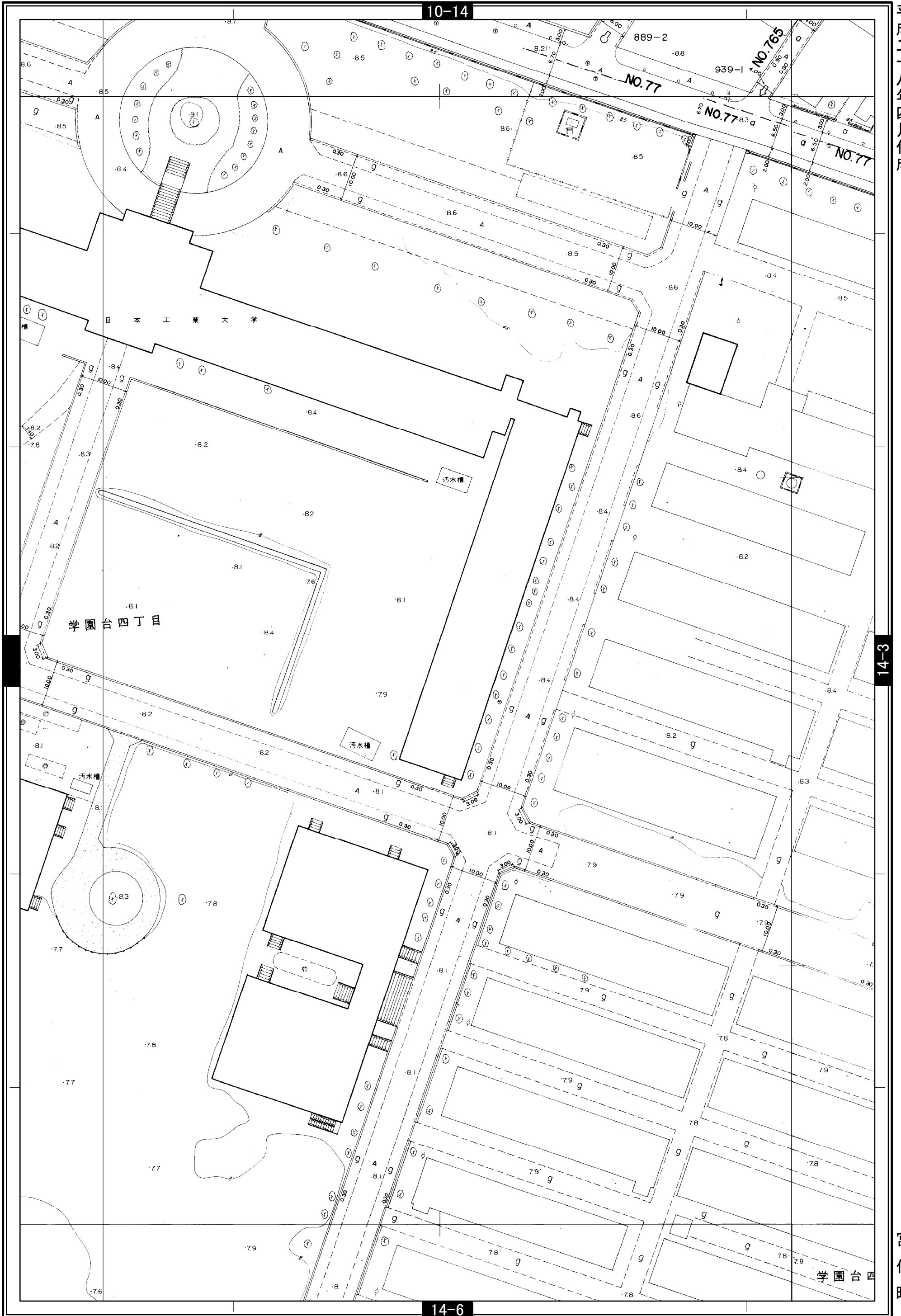
1:700



# 宮代町道路台帳図

14-2右

平成二十八年四月作成



1:700 0 10 20 40 60 80 100 m

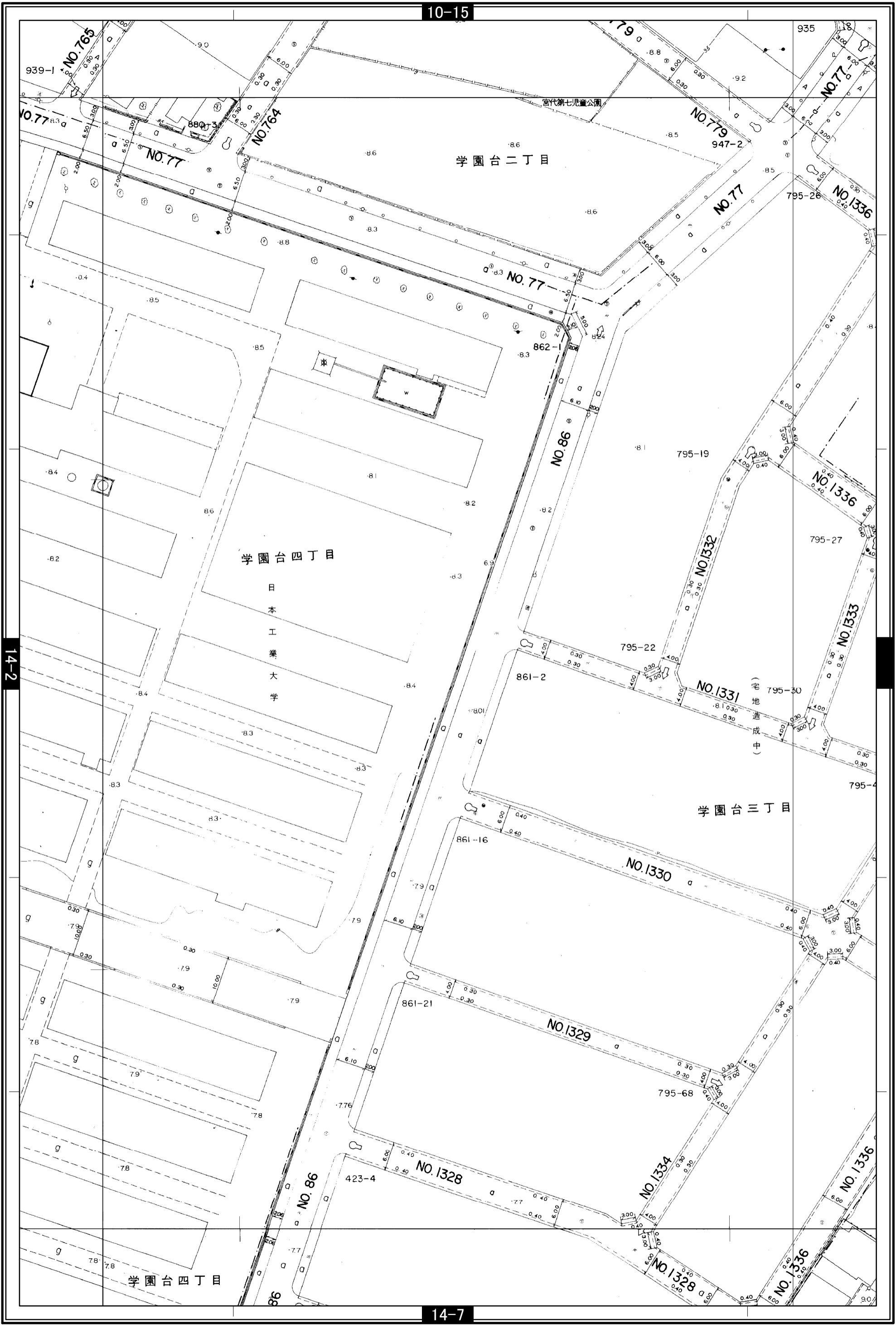
宮代町

# 宮代町道路台帳図

14-3左

平成二十八年四月作成

10-15



14-2

宮代町

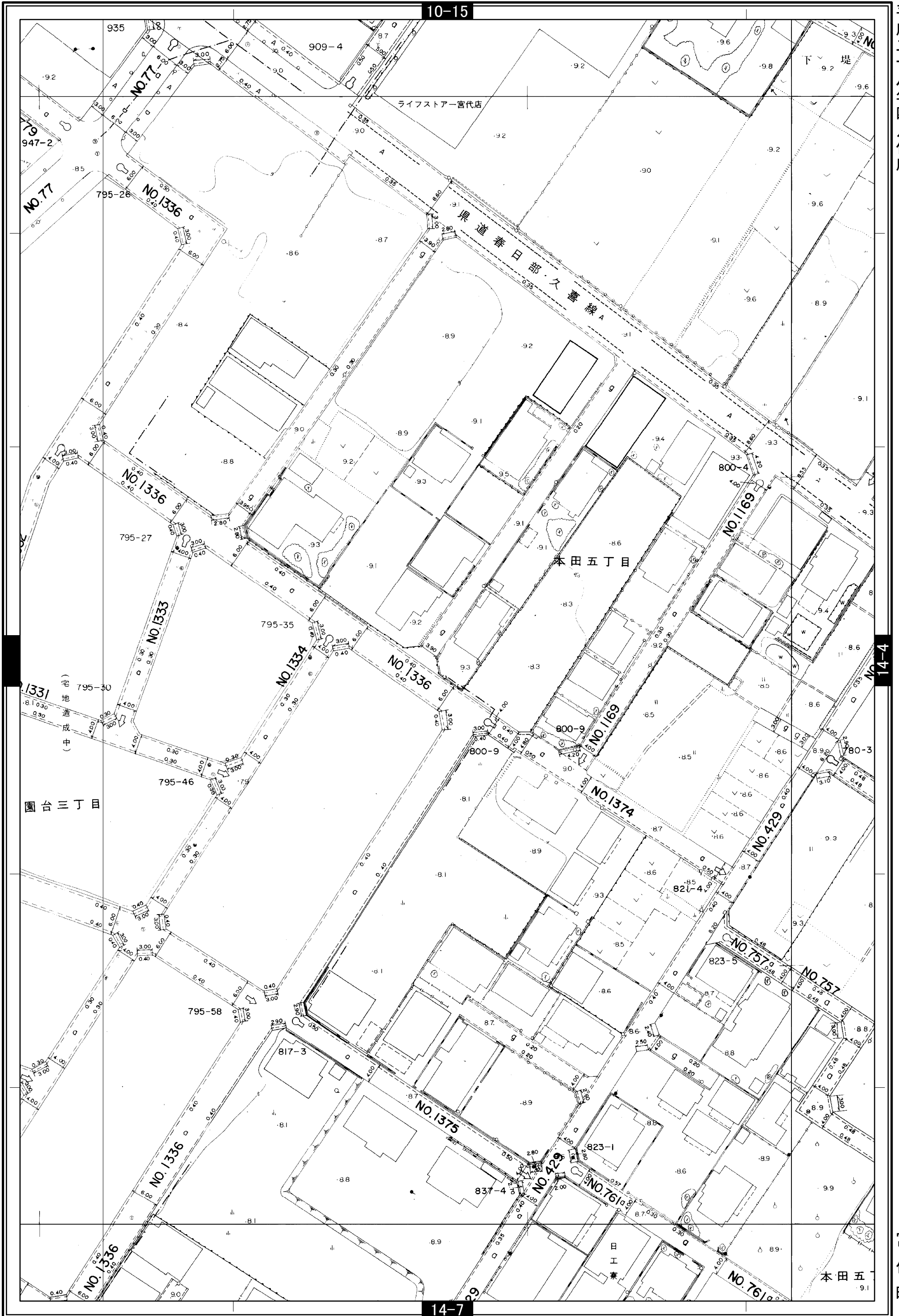
14-7

1:700 0 10 20 40 60 80 100 m

# 宮代町道路台帳図

14-3右

平成二十八年四月作成



10-15

14-4

14-7

1:700 0 10 20 40 60 80 100 m

宮代町