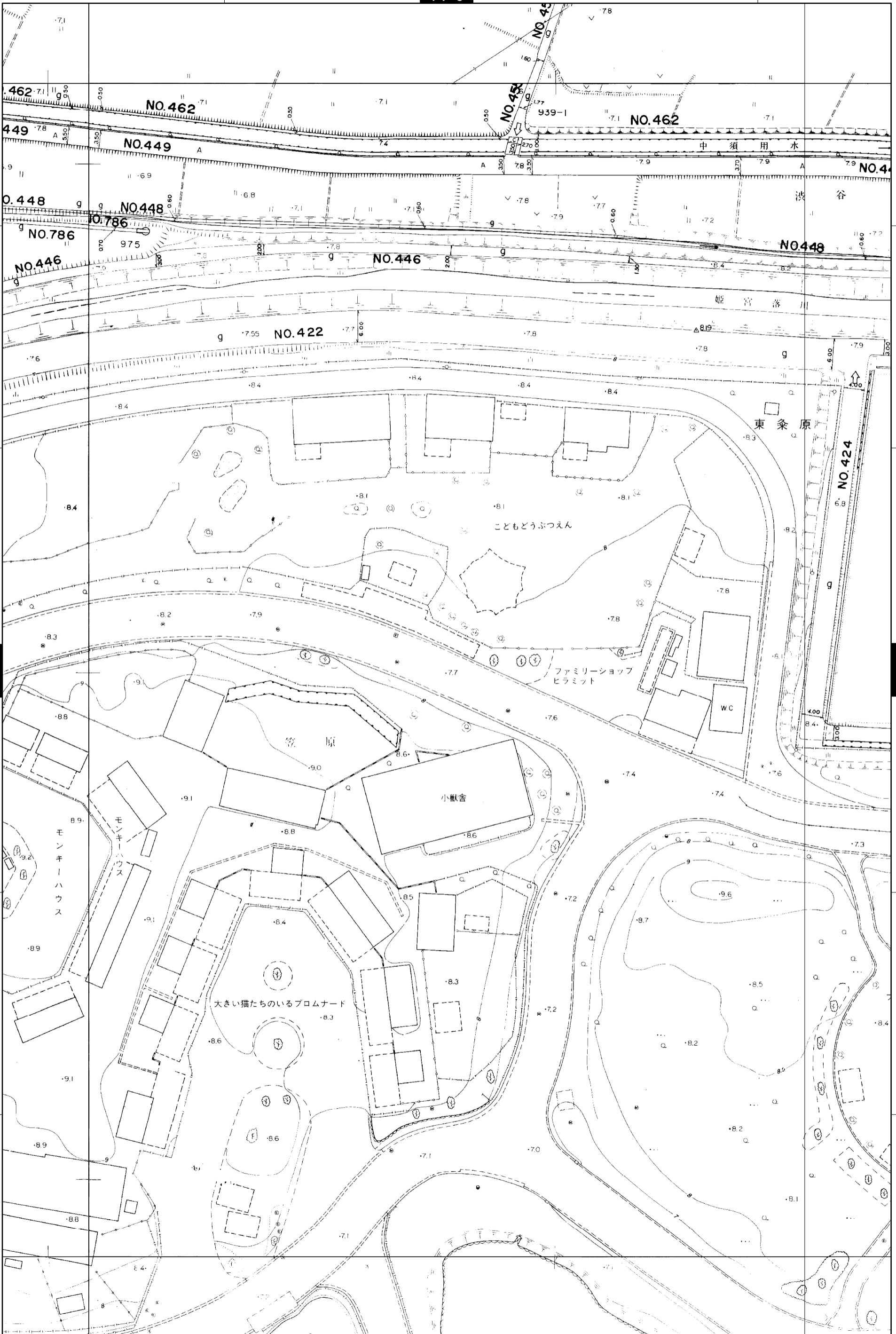


# 宮代町道路台帳図

14-9左


14-5

平成二十八年四月作成



13-12

14-13

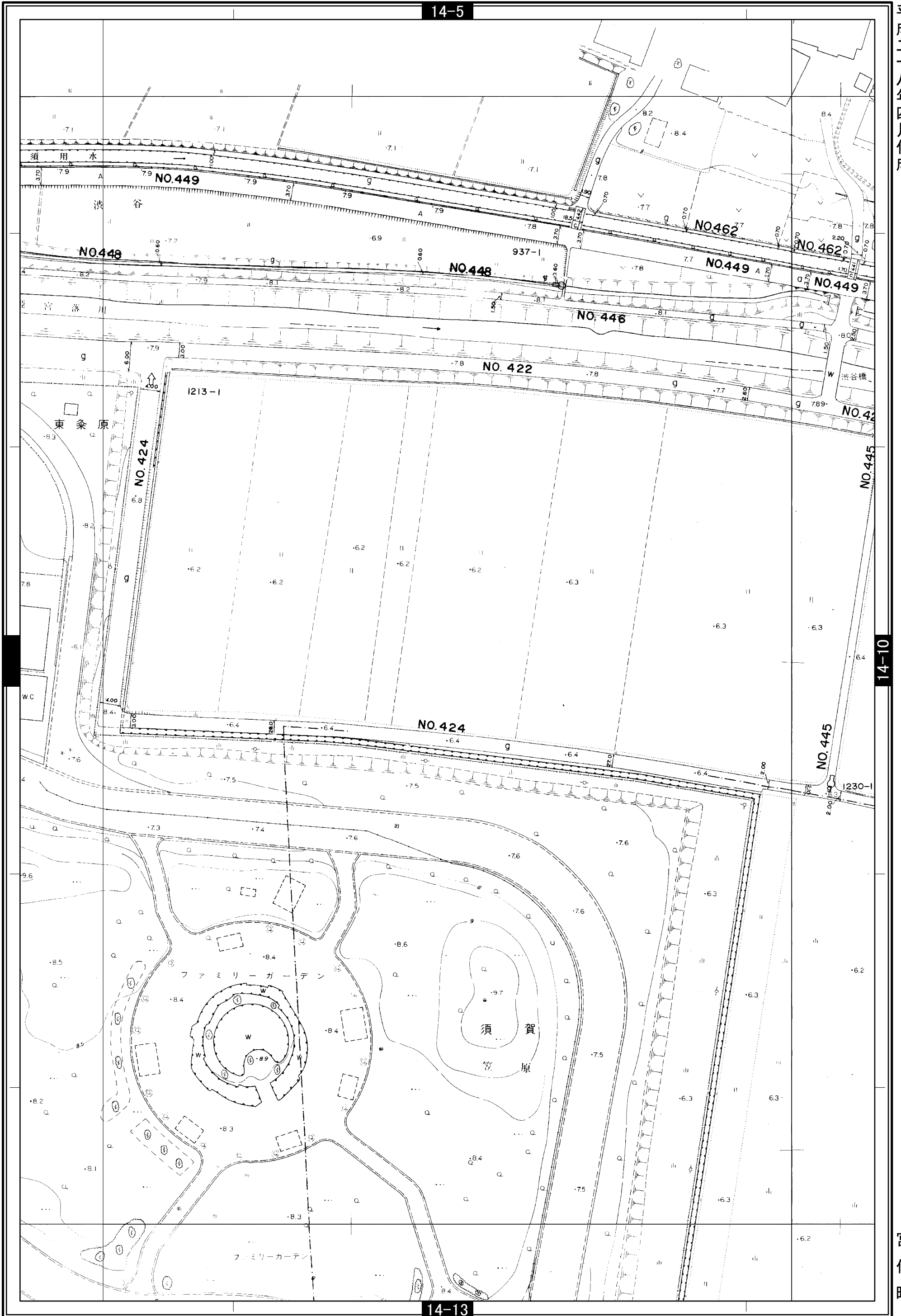


宮代町

宮代町道路台帳図

14-9右

平成二十八年四月作成



14-5

14-10

14-13

1:700 0 10 20 40 60 80 100 m

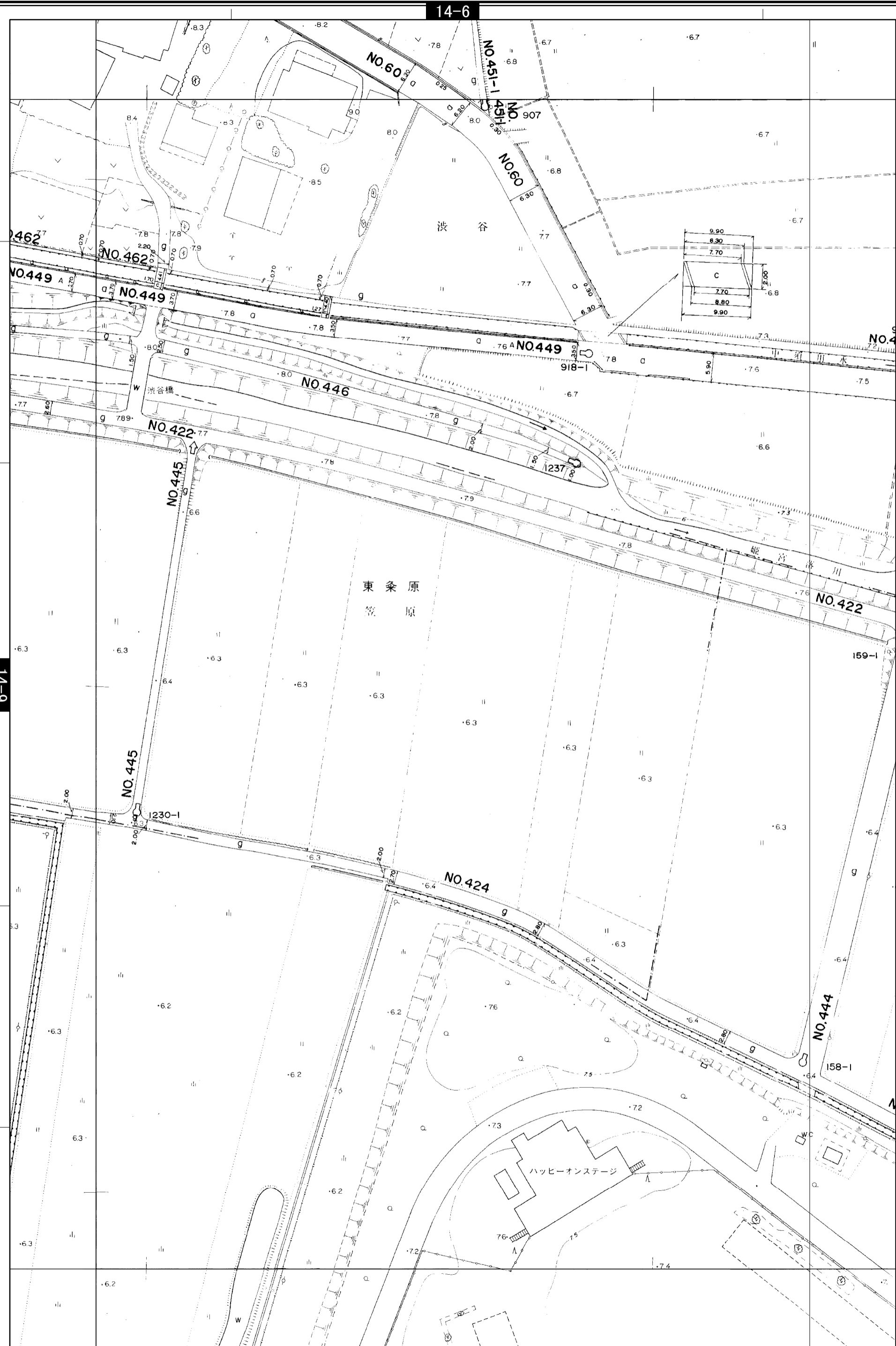
宮代町

# 宮代町道路台帳図

14-10左

平成二十八年四月作成

14-6



14-14

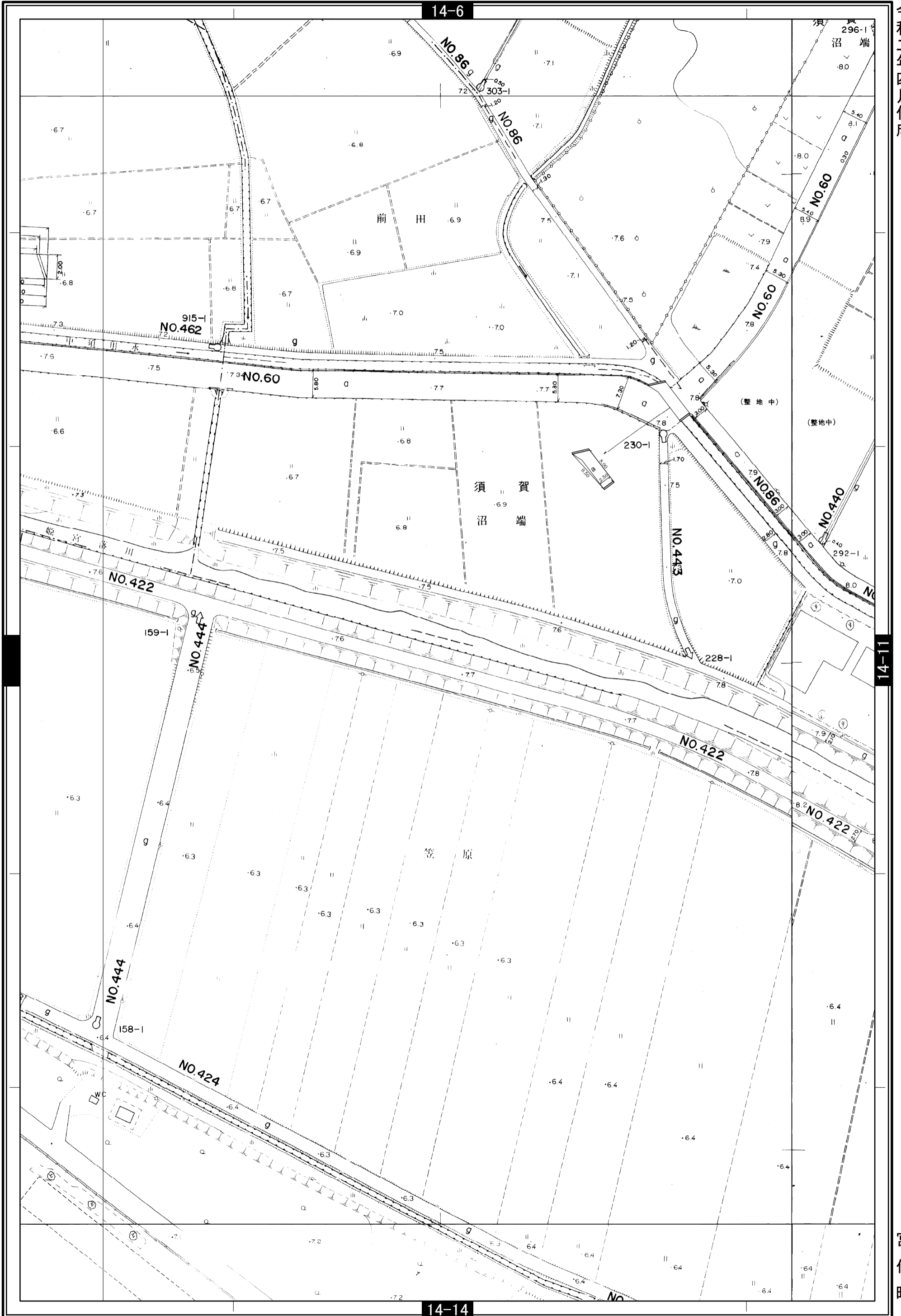
1:700 0 10 20 40 60 80 100 m

宮代町

# 宮代町道路台帳図

14-10右

令和二年四月作成



宮代町