

# 宮代町道路台帳図

14-4左

平成二十八年四月作成


10-16



14-3

宮代町

14-8



# 宮代町道路台帳図

14-4右

平成二十八年四月作成



1:700 0 10 20 40 60 80 100 m

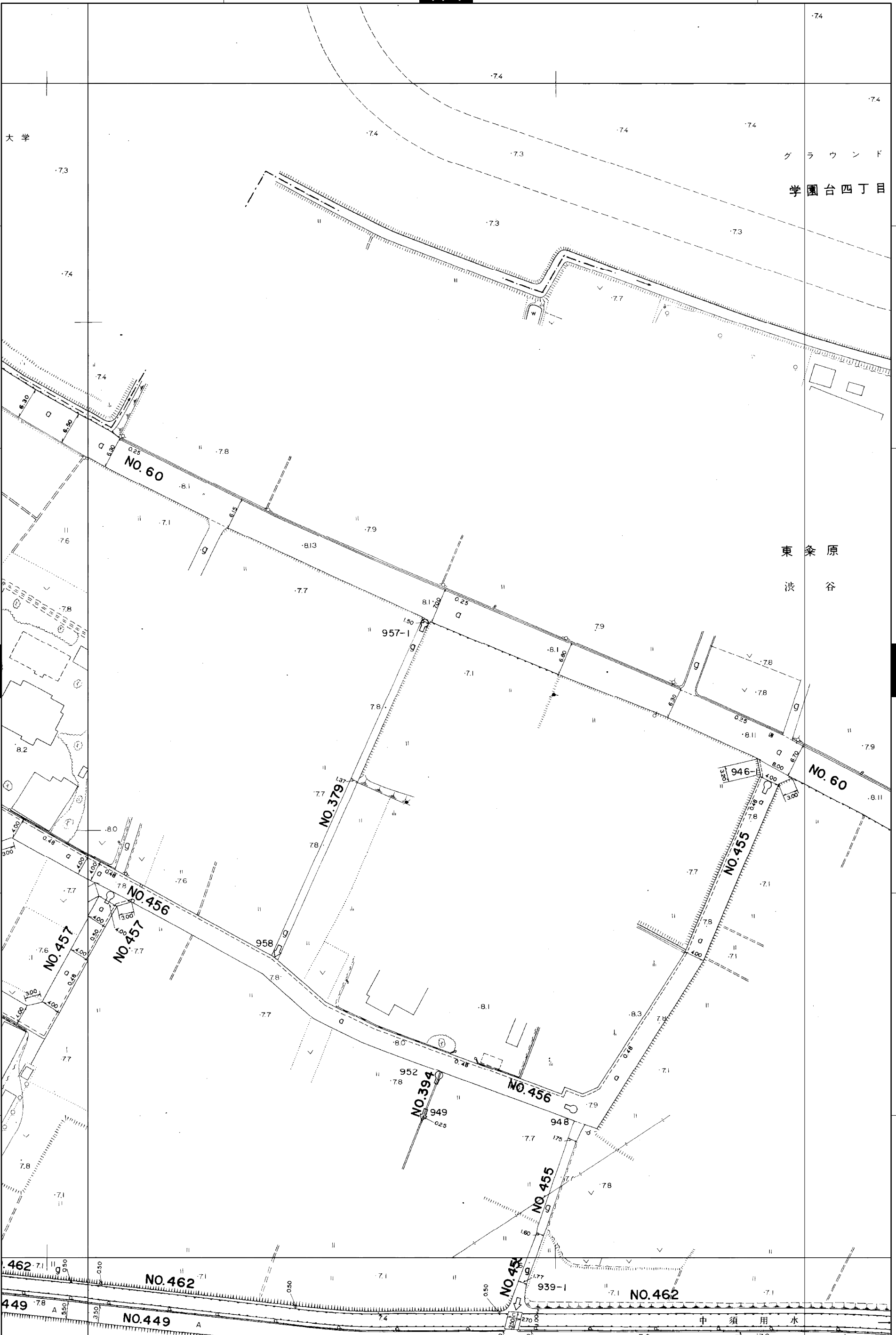
宮代町

# 宮代町道路台帳図

14-5左

平成二十八年四月作成

14-1



宮代町

1:700

0 10 20 40 60 80 100 m



# 宮代町道路台帳図

14-6左

14-2

平成二十八年四月作成



1:700

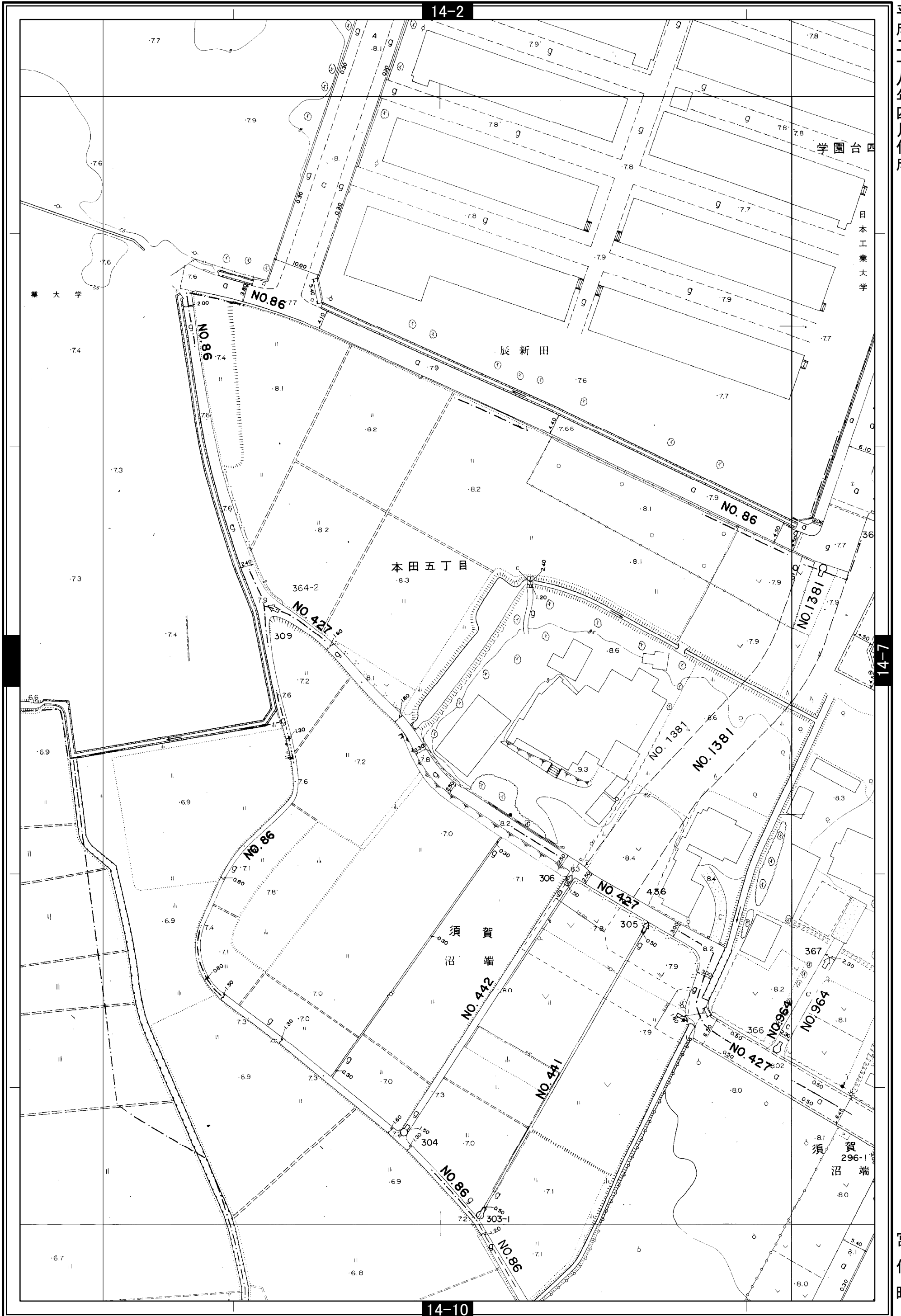
0 10 20 40 60 80 100 m

宮代町

# 宮代町道路台帳図

14-6右

平成二十八年四月作成



宮代町