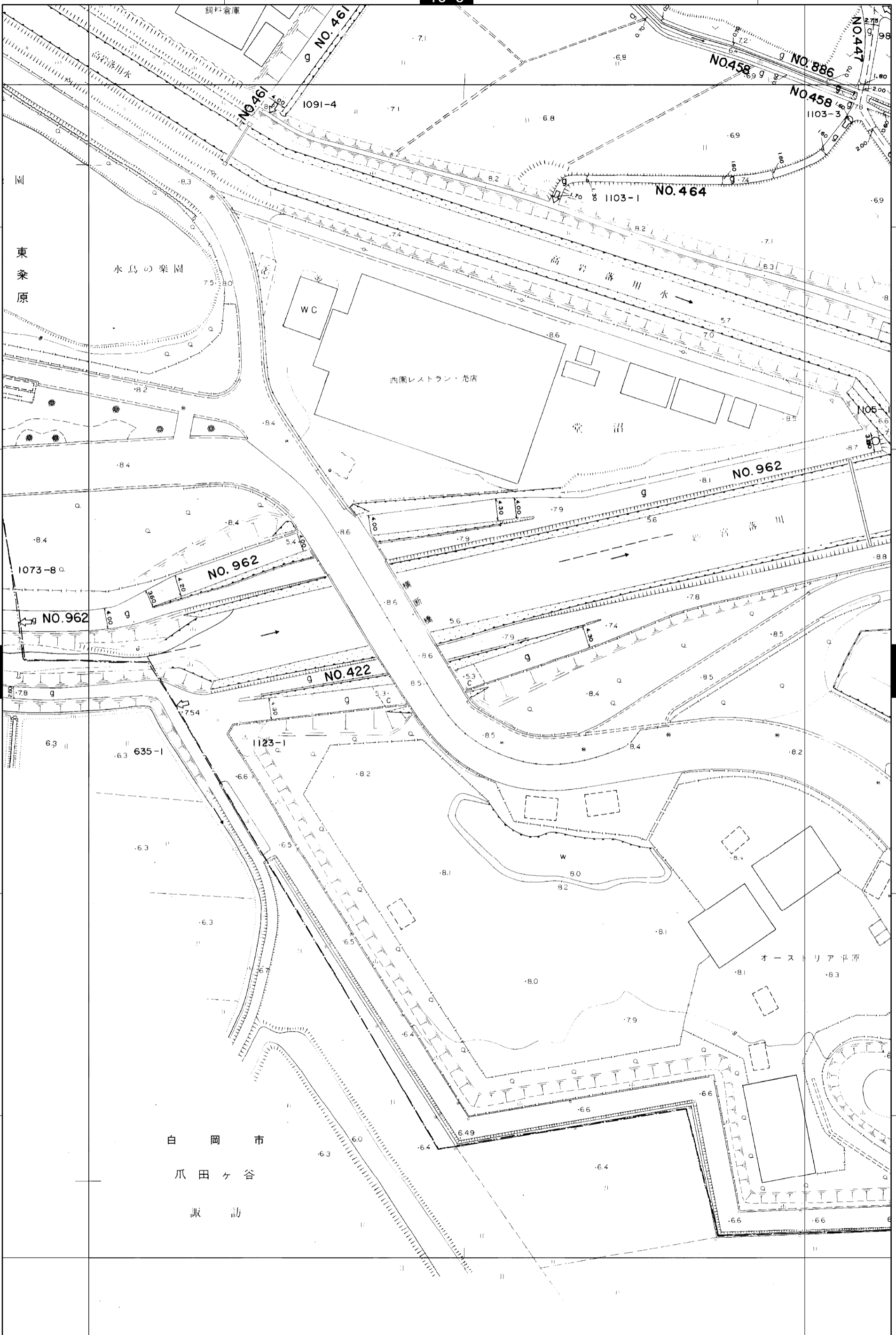


宮代町道路台帳図

13-12左


13-8

平成二十八年四月作成



宮代町

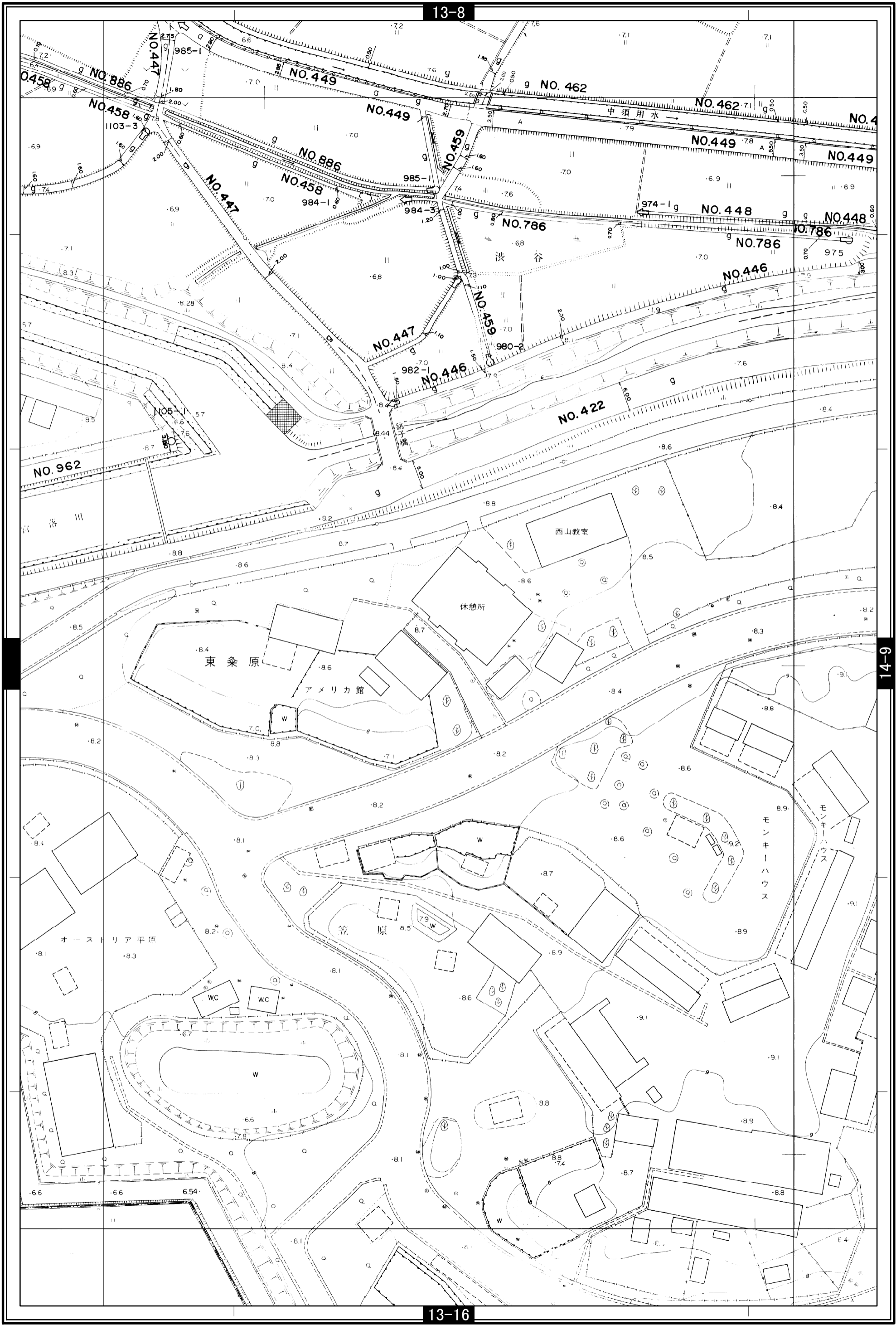
13-16



宮代町道路台帳図

13-12右

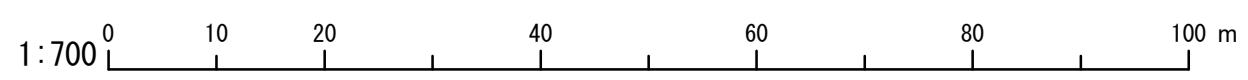
令和二年四月作成



13-8

14-9

13-16



宮代町

宮代町道路台帳図

13-16左

平成二十八年四月作成

13-12

諏訪

66

66

白岡市

八田ヶ谷

諏訪

17-4

1:700

0 10 20 40 60 80 100 m

宮代町

宮代町道路台帳図

13-16右

平成二十八年四月作成



白岡市
瓜田ヶ谷
諏訪

14-13

宮代町

1:700 0 10 20 40 60 80 100 m