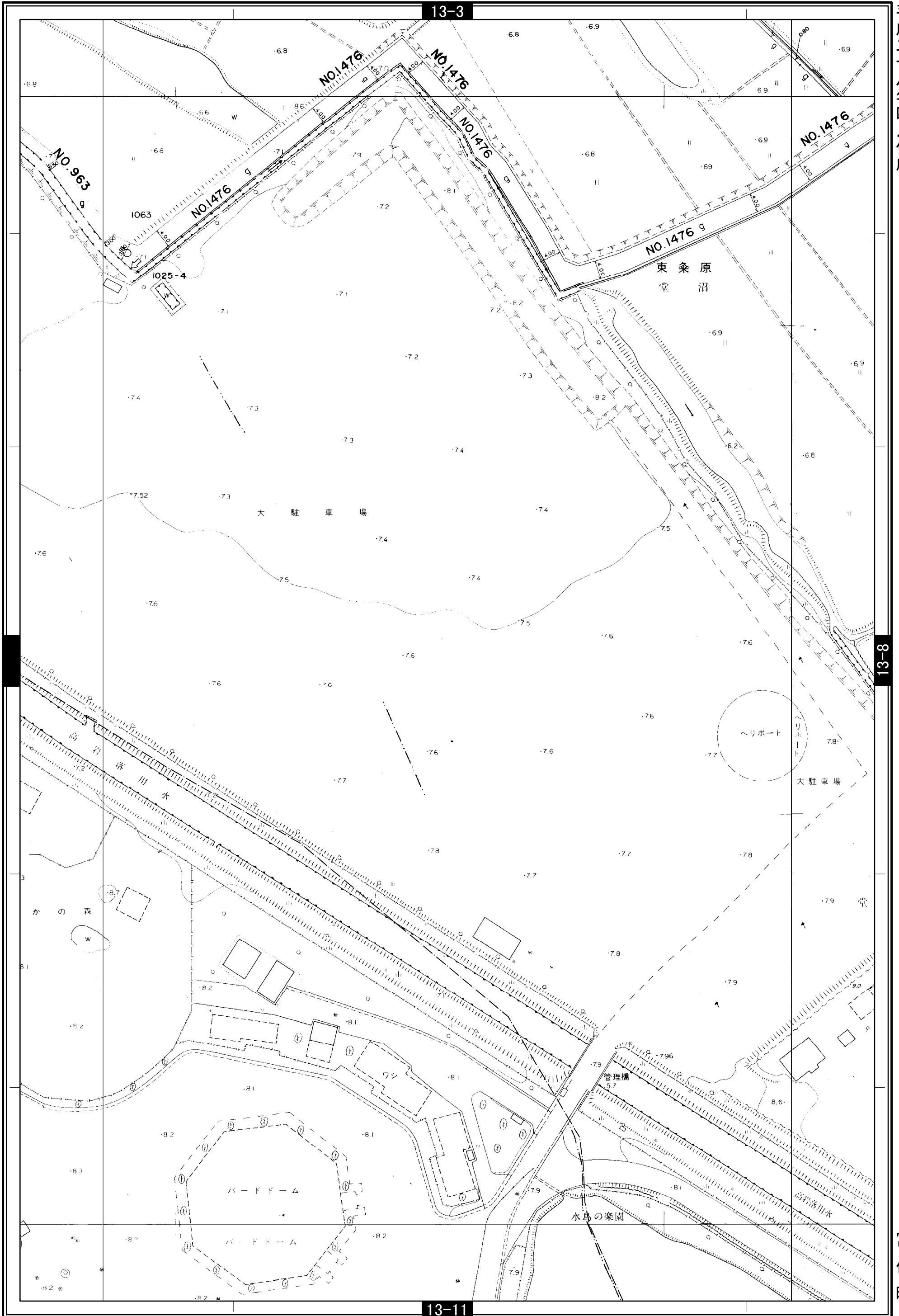


宮代町道路台帳図


13-7右

平成二十八年四月作成



13-8

宮代町



宮代町道路台帳図

13-8左

平成二十八年四月作成


13-4



13-7

13-12

宮代町

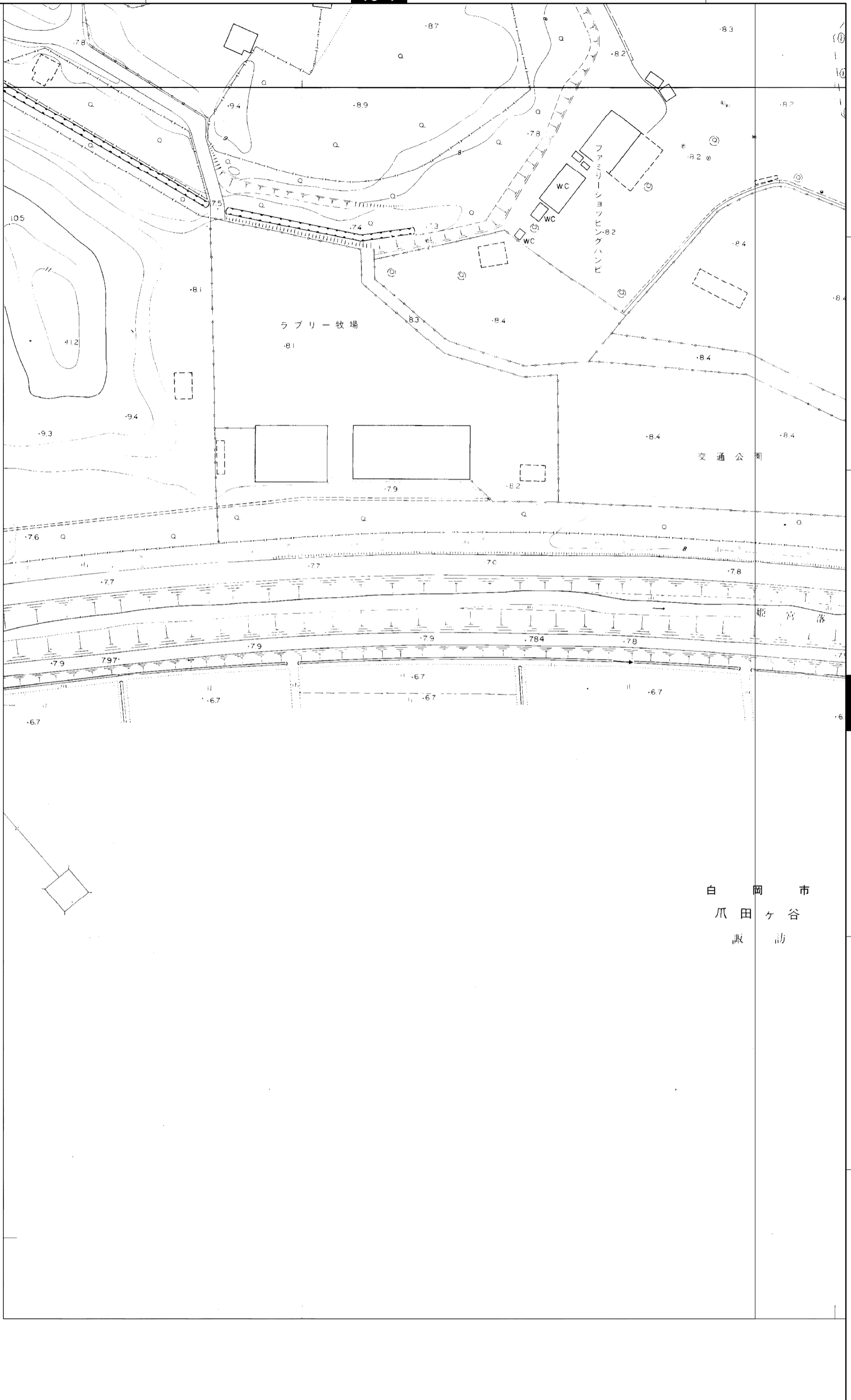


宮代町道路台帳図

13-11左

平成二十八年四月作成

13-7



白岡市
爪田ヶ谷
諏訪

1:700

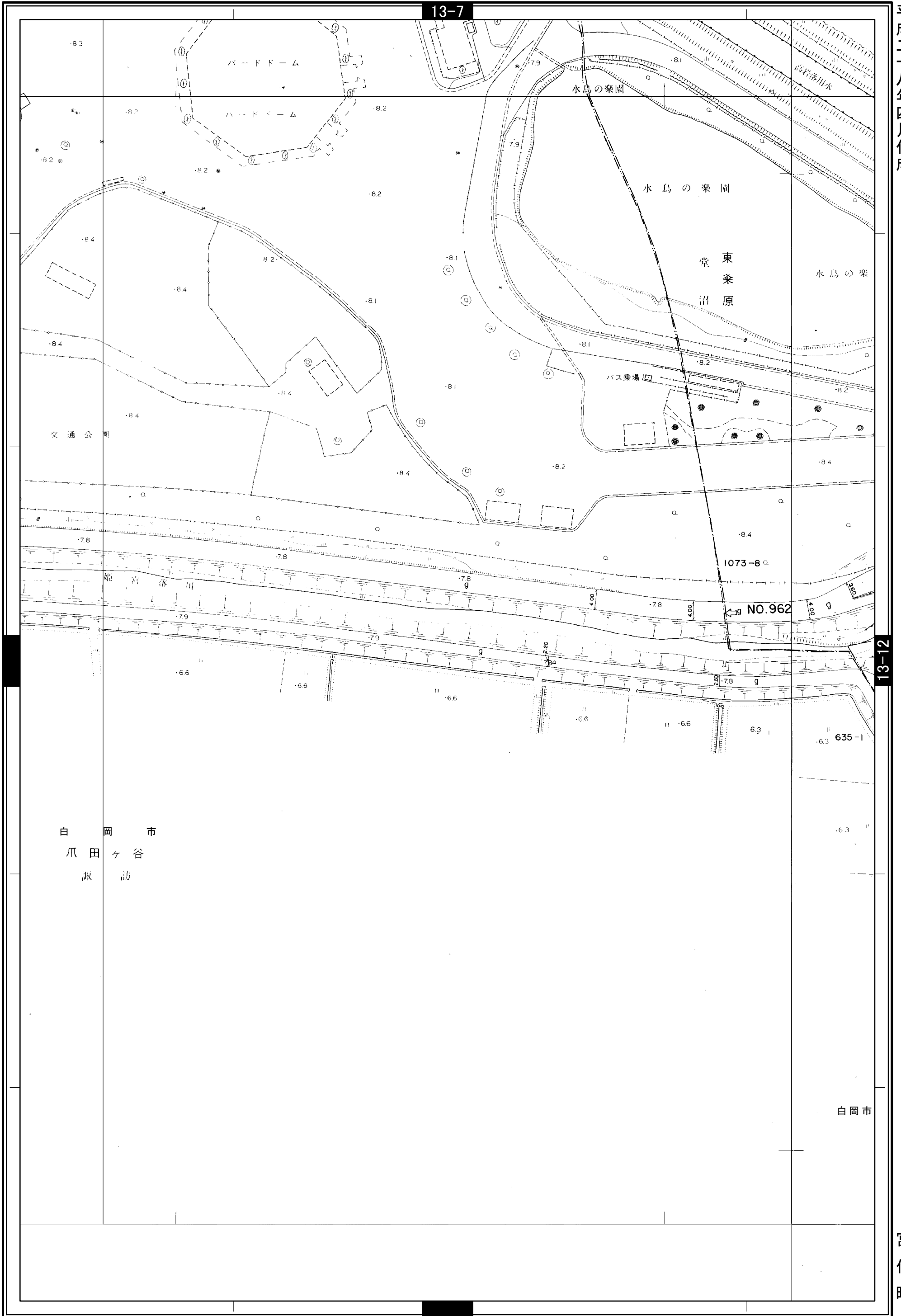
0 10 20 40 60 80 100 m

宮代町

宮代町道路台帳図

13-11右

平成二十八年四月作成



1:700 0 10 20 40 60 80 100 m

13-12

宮代町