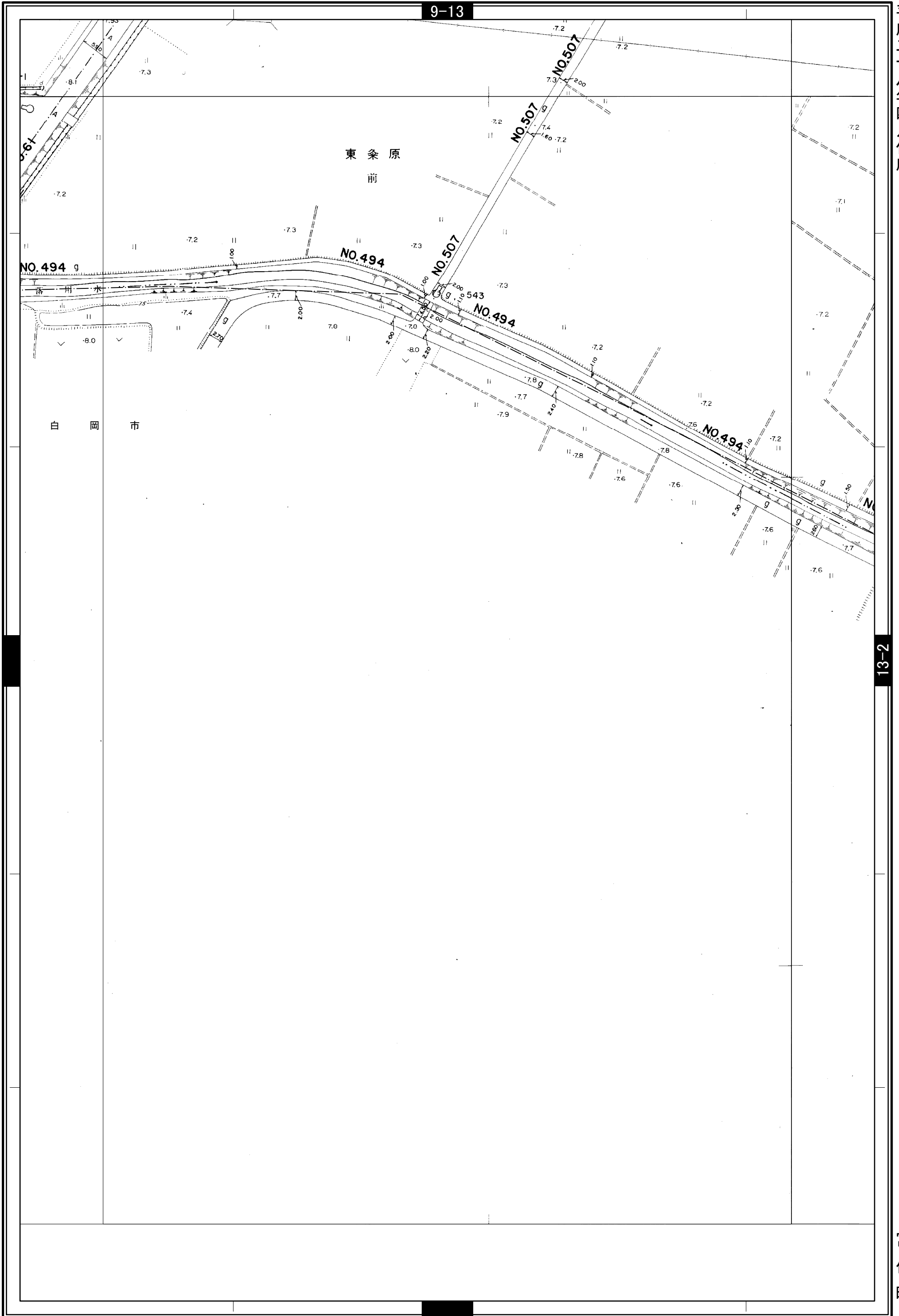


宮代町道路台帳図

13-1右

平成二十八年四月作成



1:700 0 10 20 40 60 80 100 m

13-2

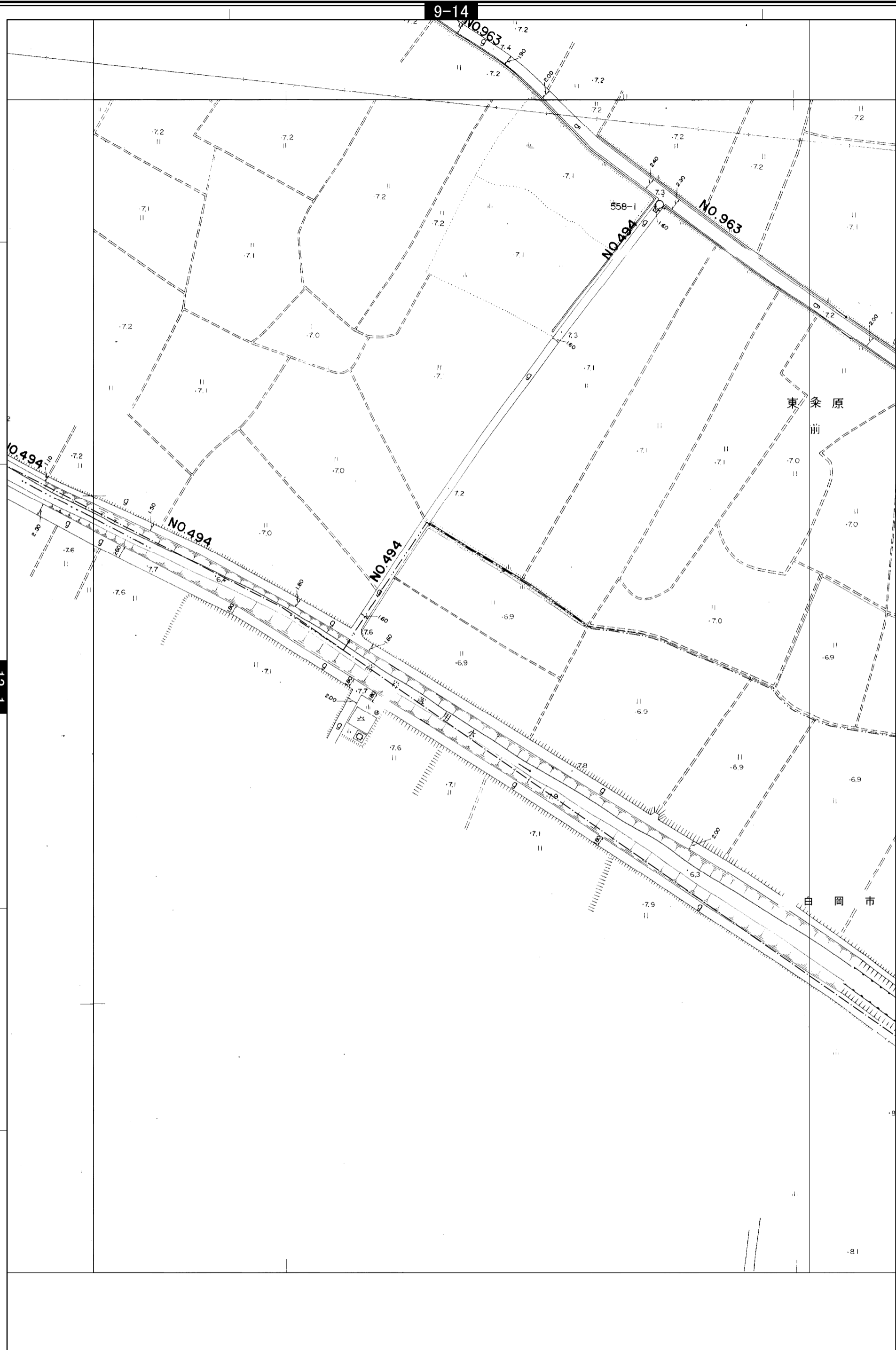
宮代町

宮代町道路台帳図

13-2左

平成二十八年四月作成

9-14



13-1

宮代町

1:700

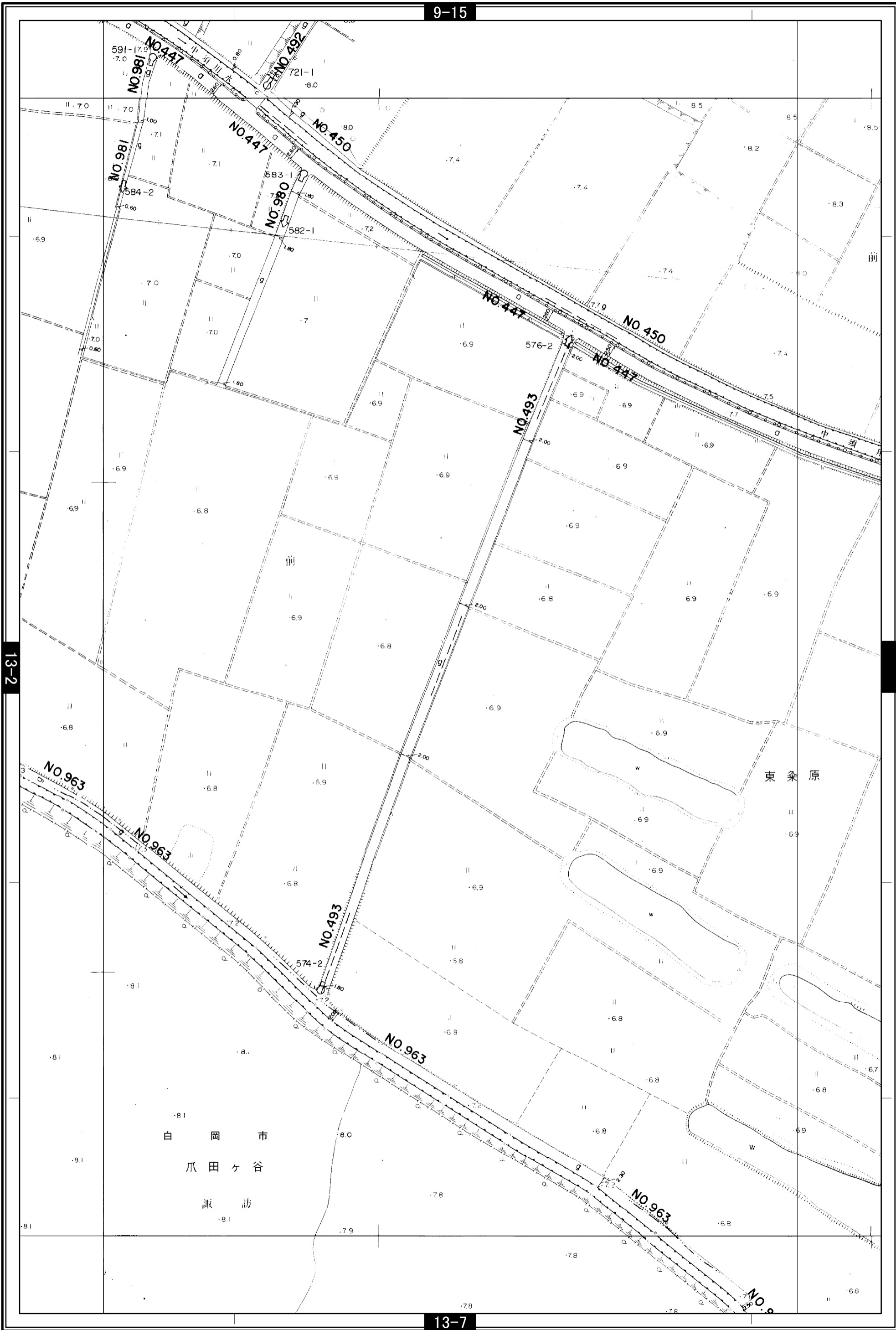
0 10 20 40 60 80 100 m

宮代町道路台帳図

13-3左

平成二十八年四月作成

9-15



宮代町

1:700

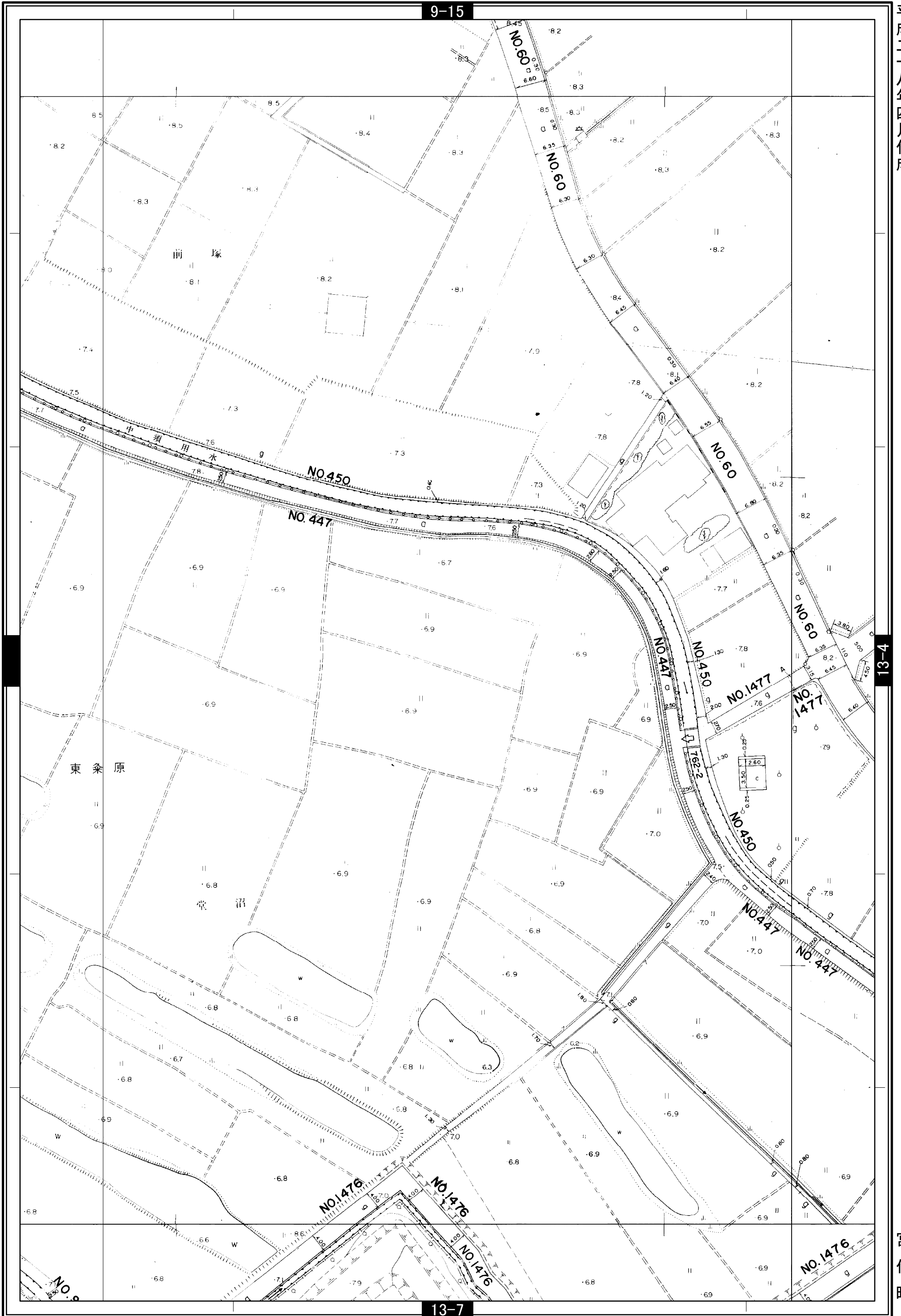
0 10 20 40 60 80 100 m

13-7

宮代町道路台帳図

13-3右

平成二十八年四月作成



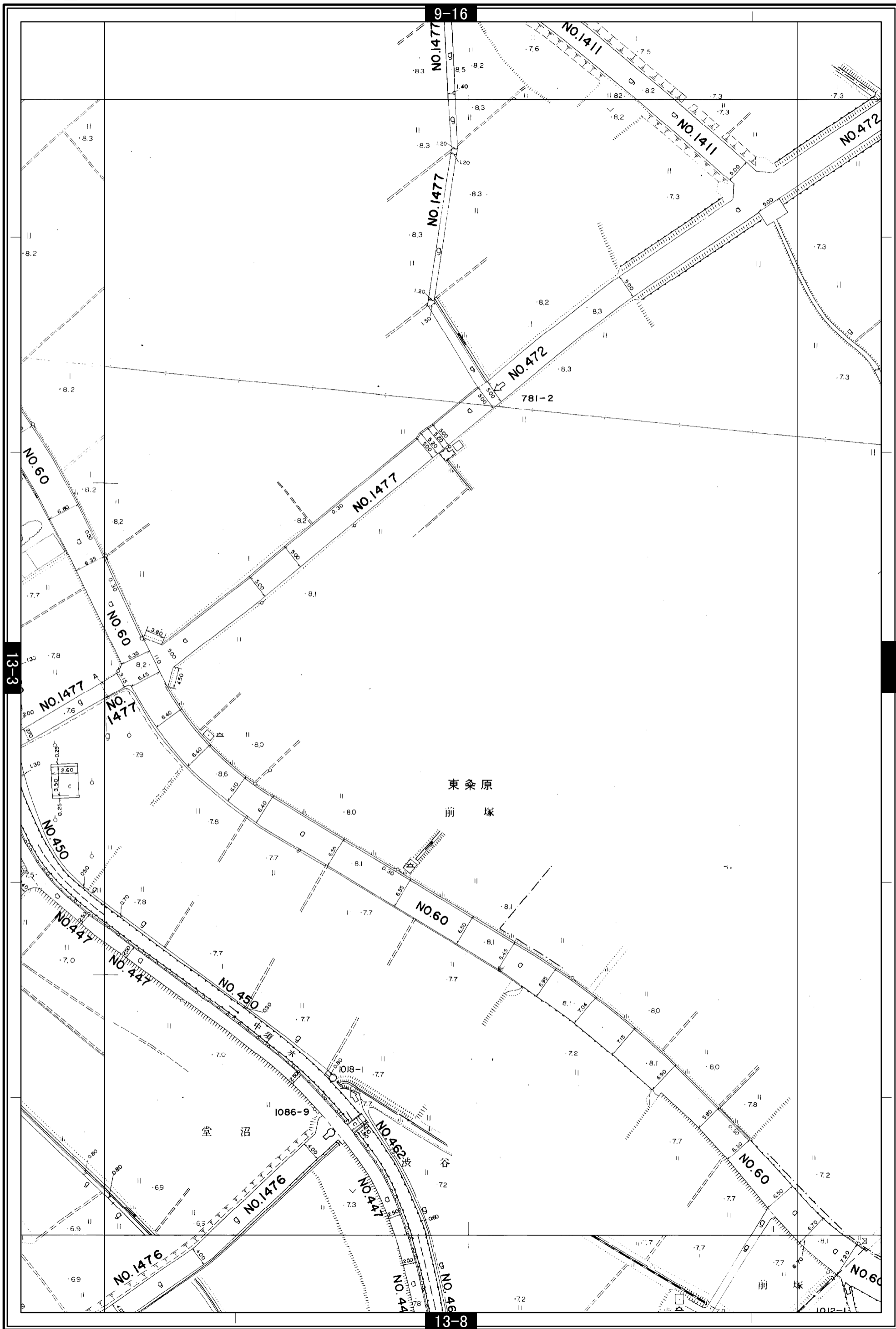
13-4

宮代町

宮代町道路台帳図

13-4左

平成二十八年四月作成

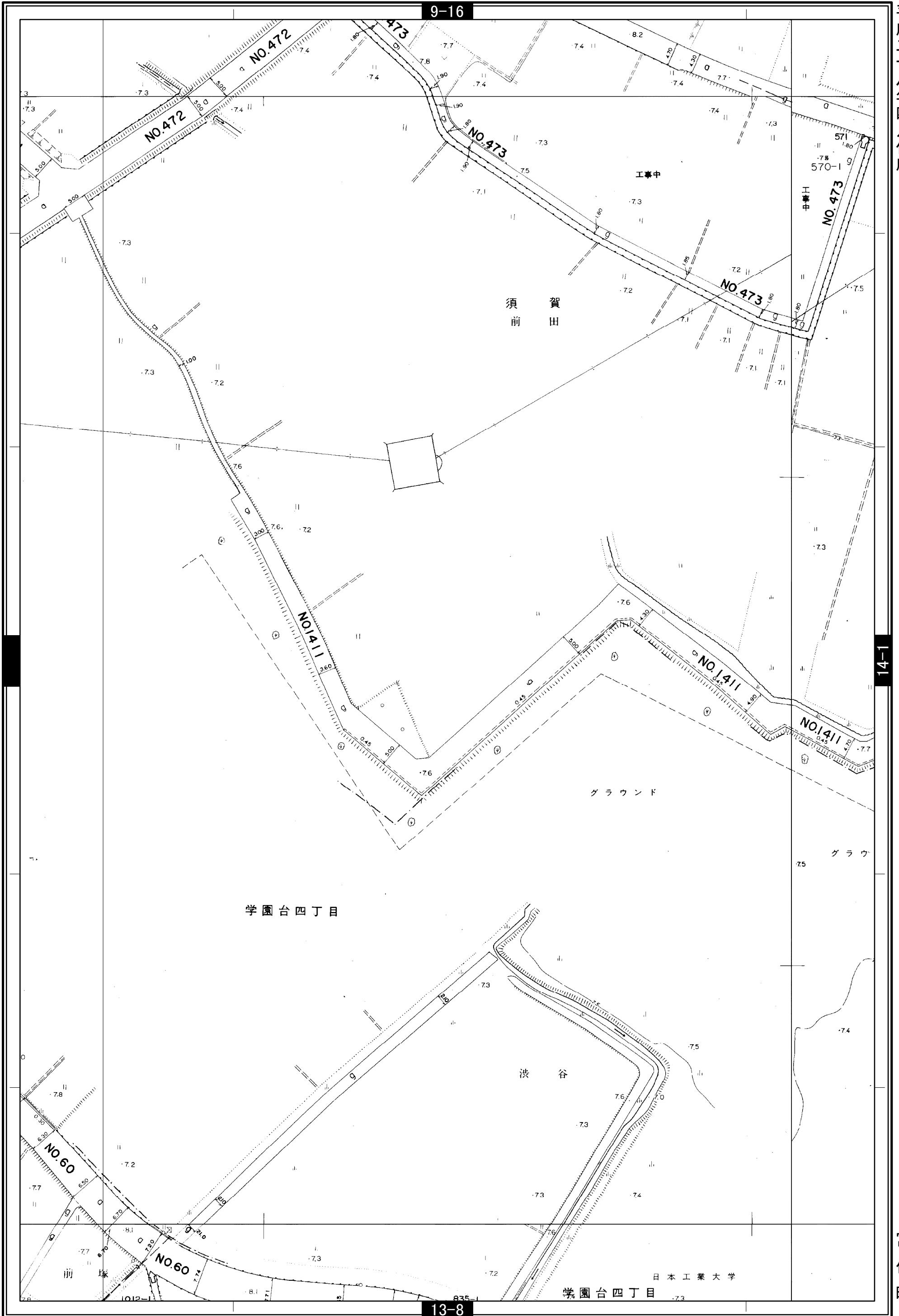


宮代町

宮代町道路台帳図

13-4右

平成二十八年四月作成



14-1

宮代町

1:700 0 10 20 40 60 80 100 m