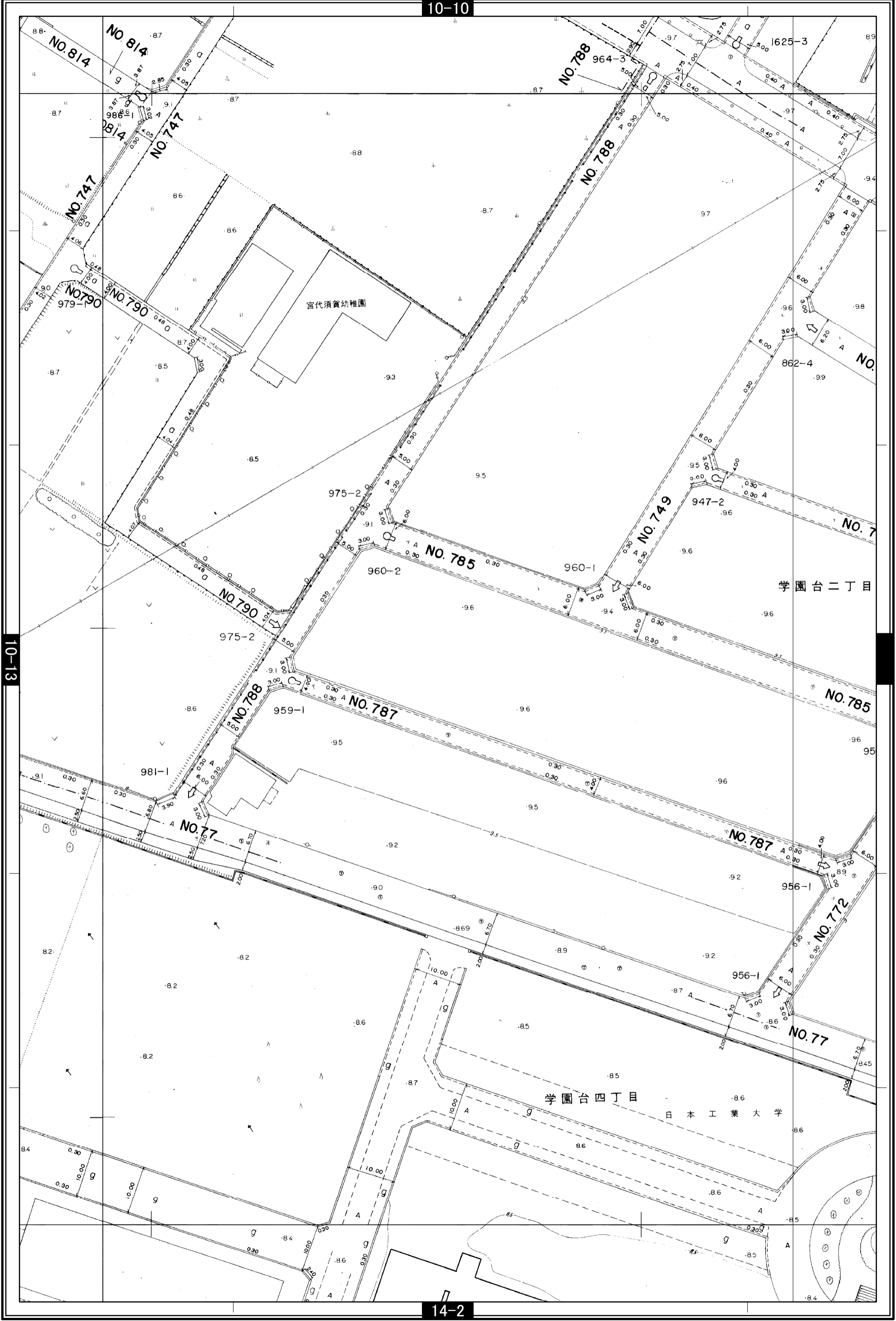


# 宮代町道路台帳図

10-14左

平成二十八年四月作成

10-10



宮代町

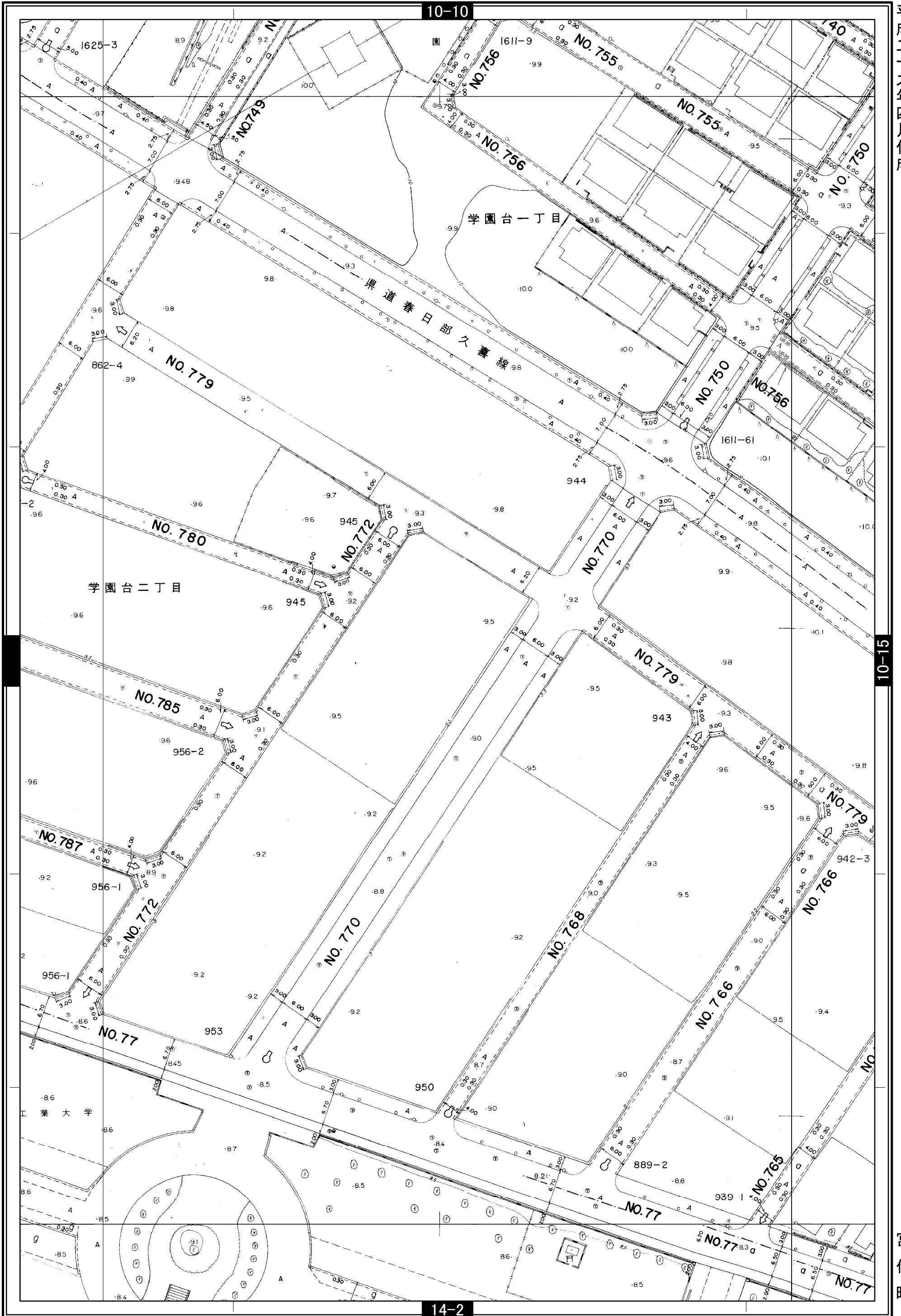
14-2

1:700 0 10 20 40 60 80 100 m

# 宮代町道路台帳図

10-14右

平成二十九年四月作成



1:700 0 10 20 40 60 80 100 m

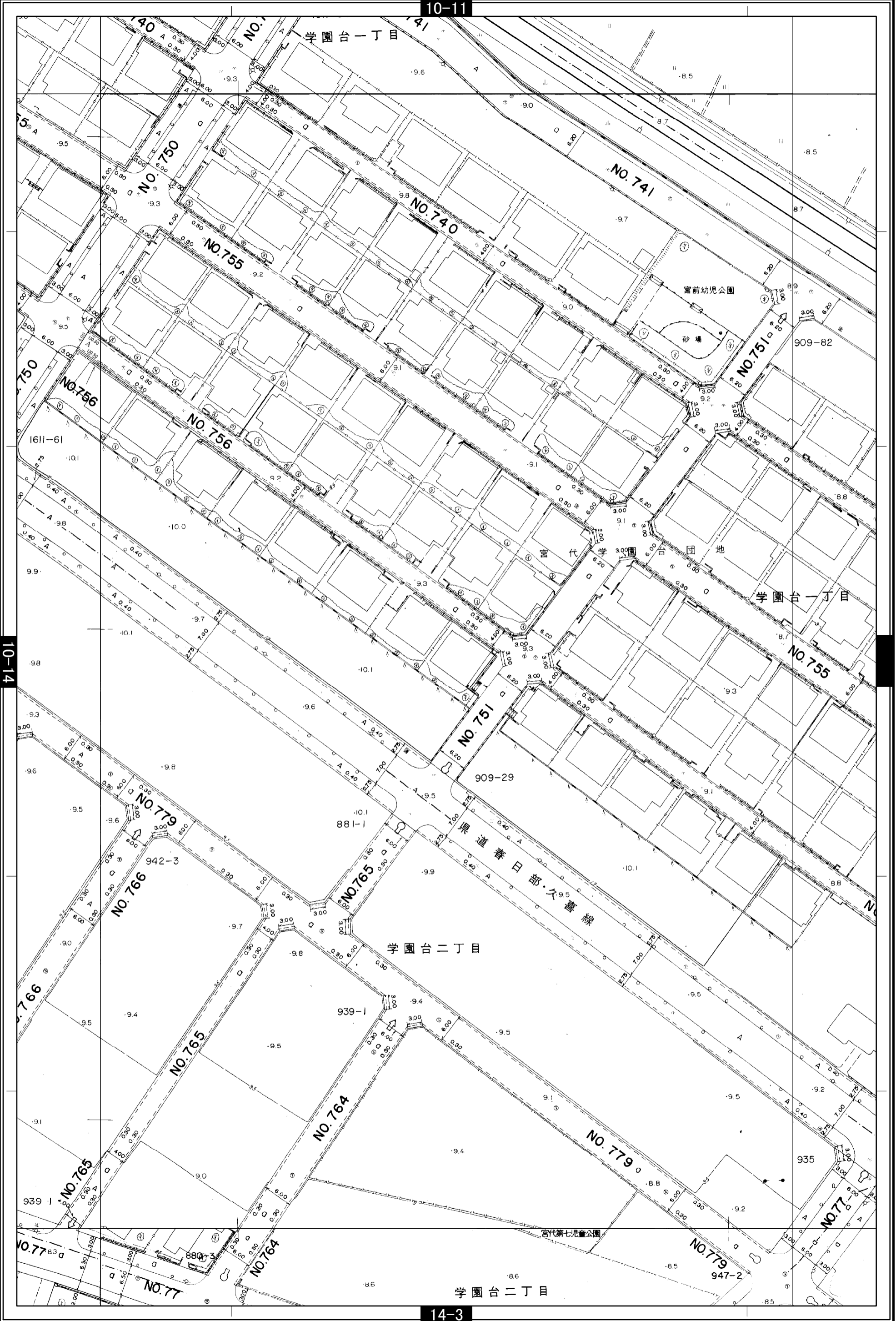
10-15

宮代町

# 宮代町道路台帳図

10-15左

平成二十九年四月作成



宮代町

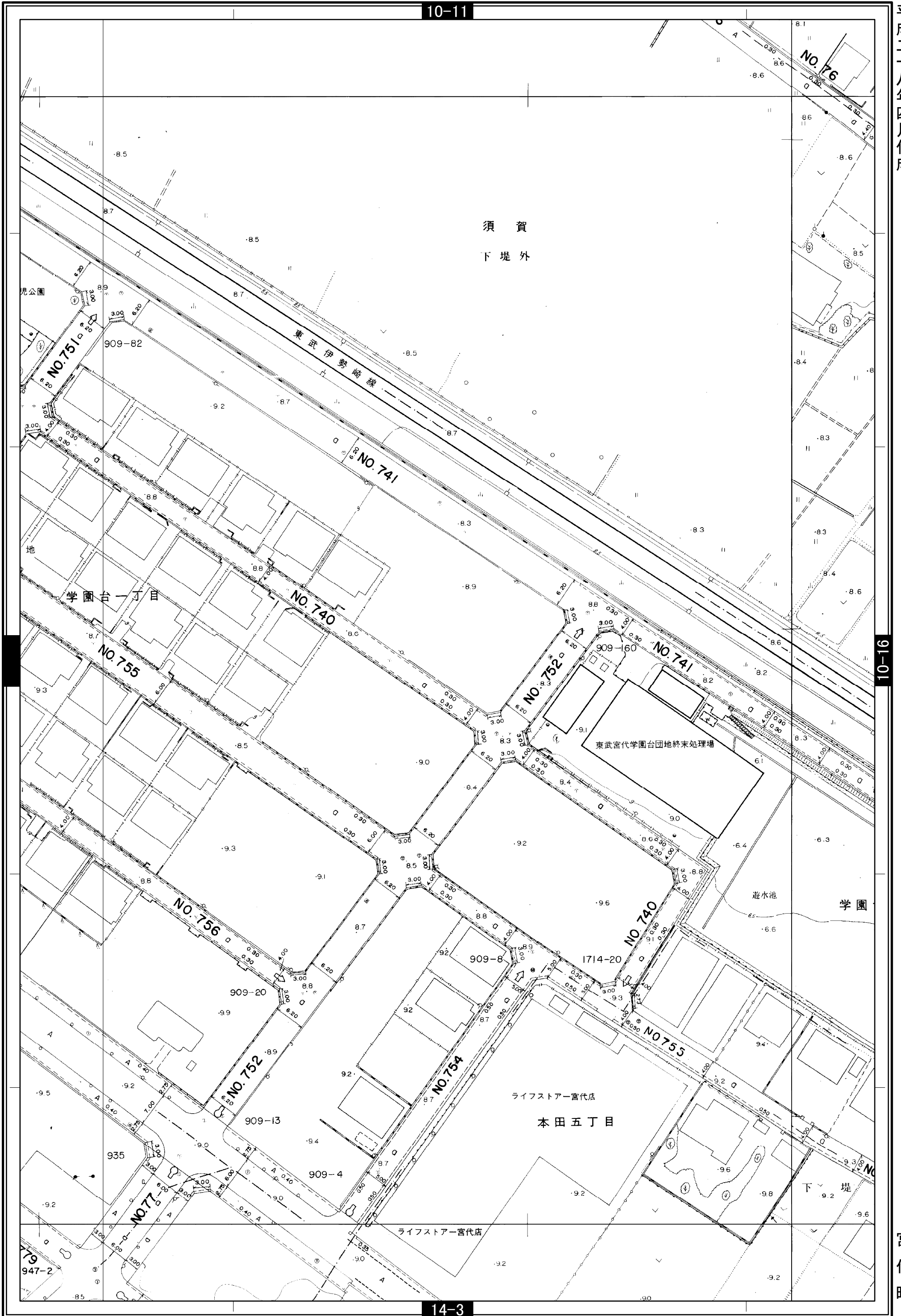
14-3

1:700 0 10 20 40 60 80 100 m

# 宮代町道路台帳図

10-15右

平成二十八年四月作成



宮代町