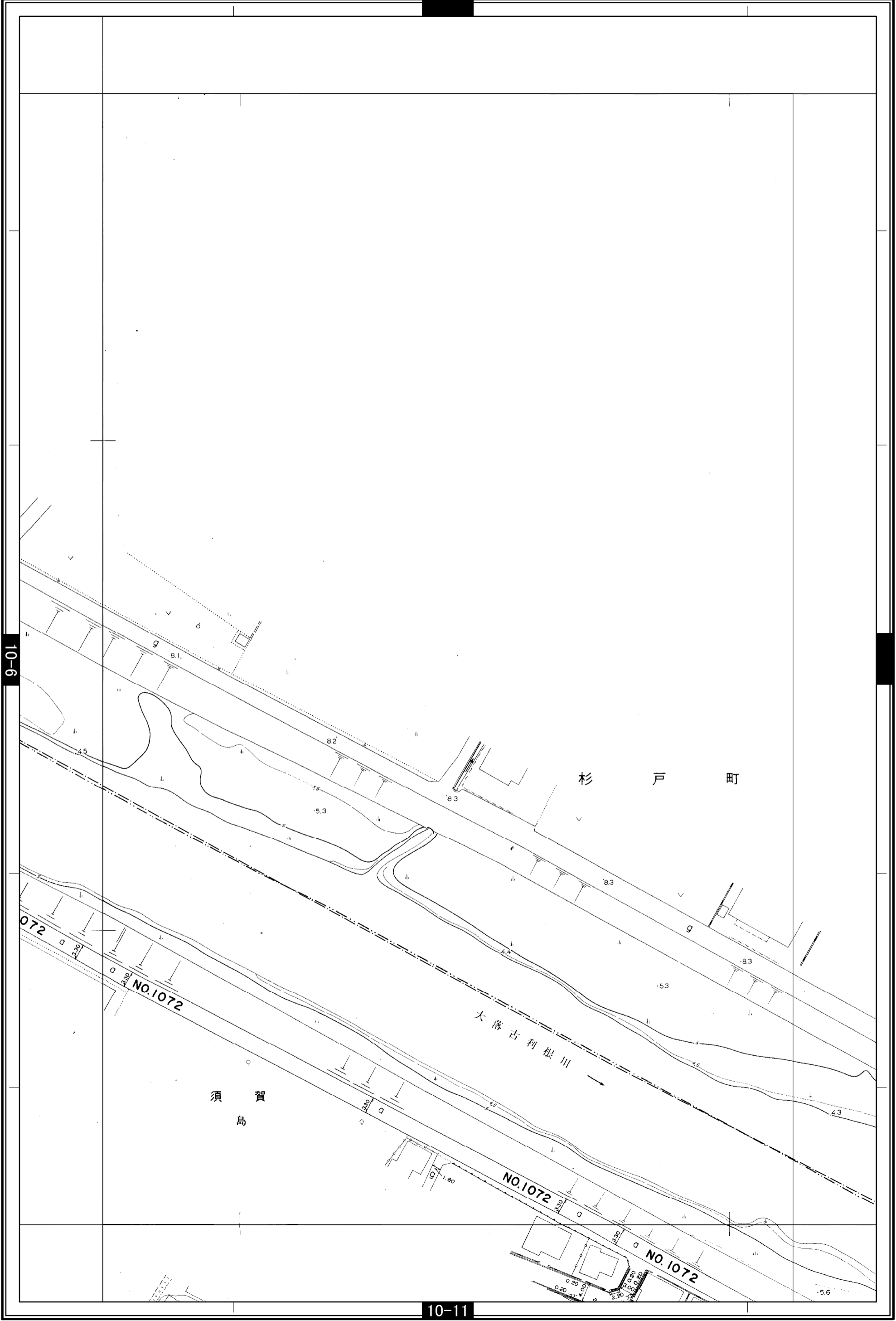


宮代町道路台帳図

10-7左

平成二十八年四月作成



10-6

10-11

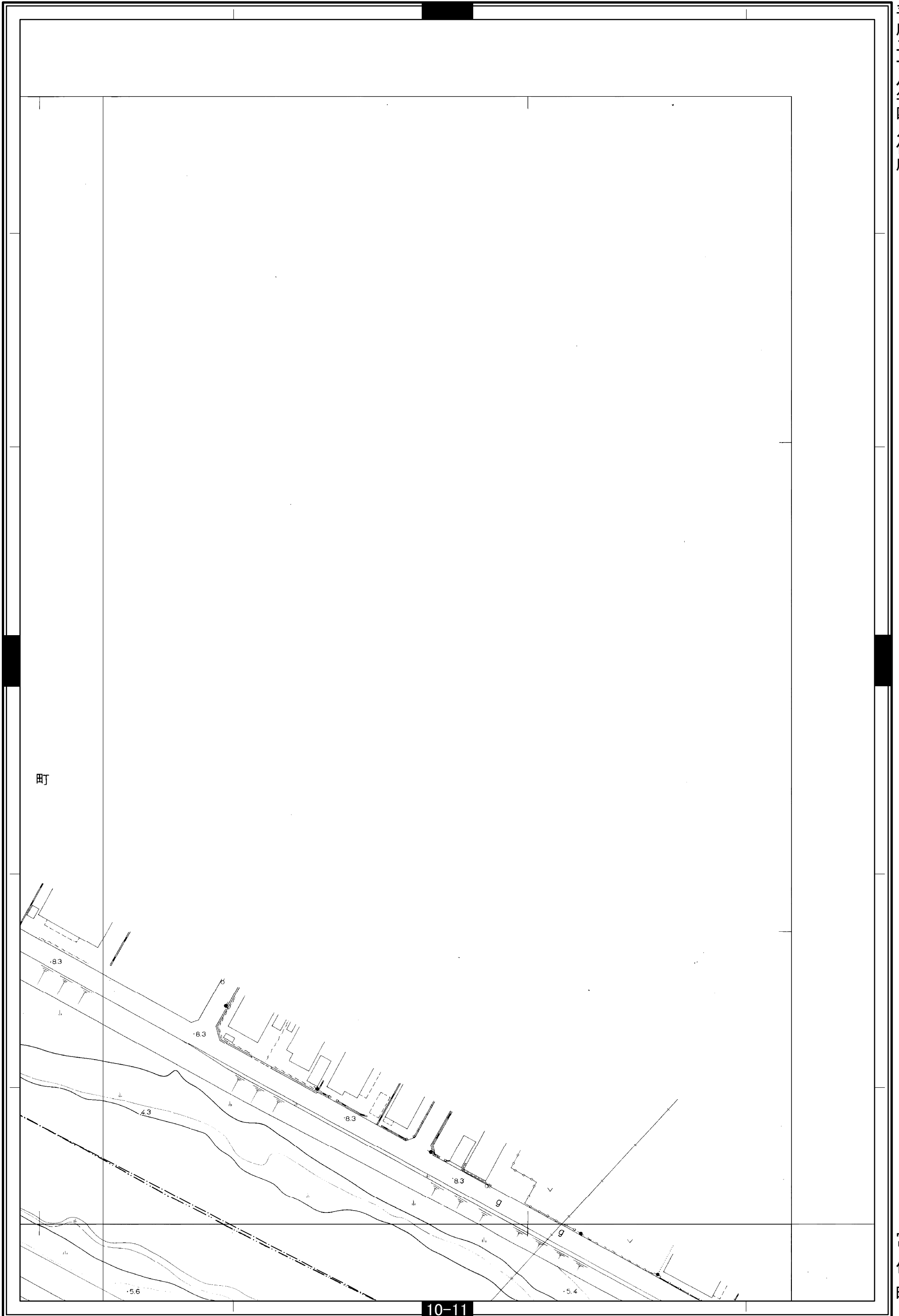
宮代町

1:700 0 10 20 40 60 80 100 m

宮代町道路台帳図

10-7右

平成二十八年四月作成

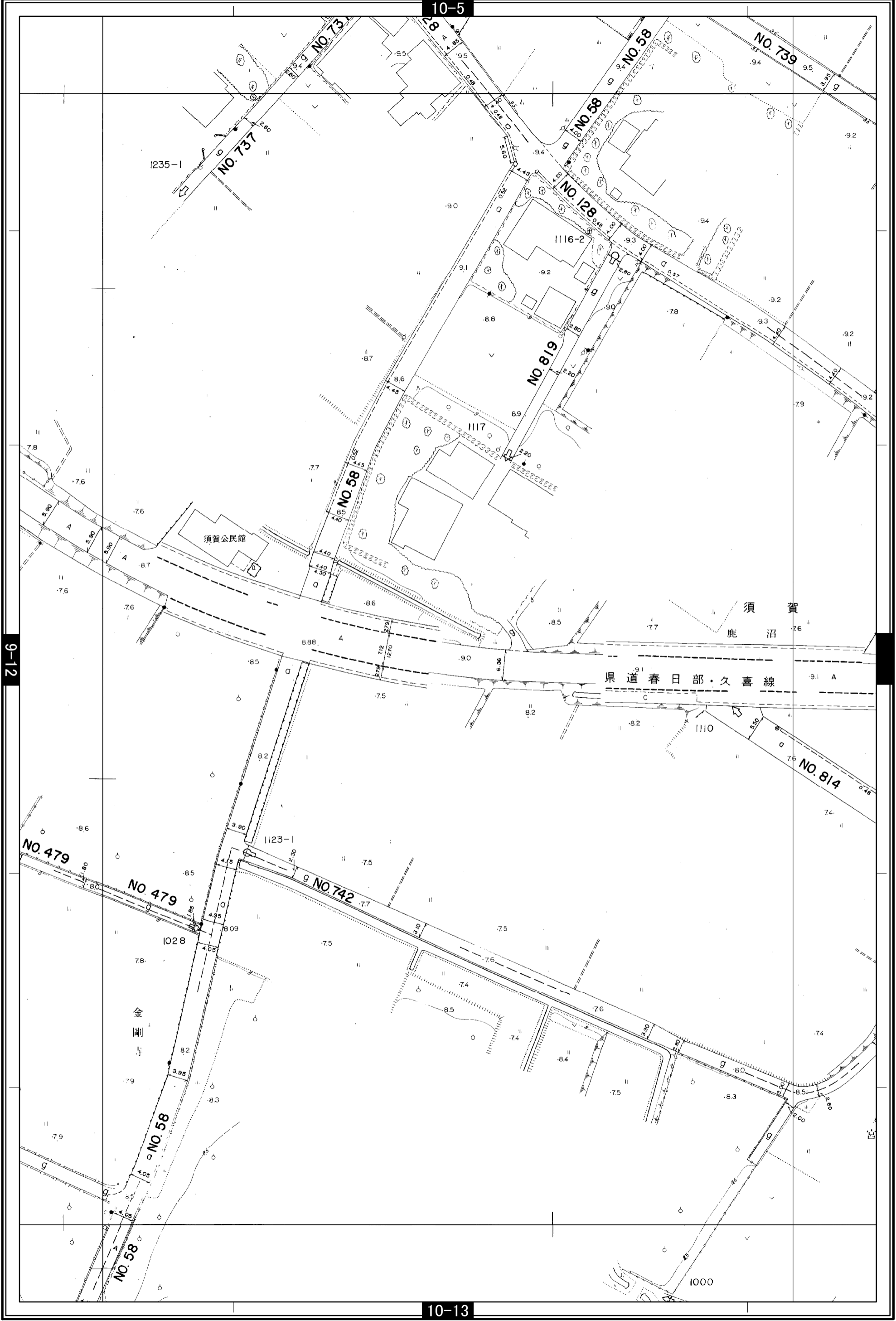


宮代町

宮代町道路台帳図

10-9左

平成二十八年四月作成



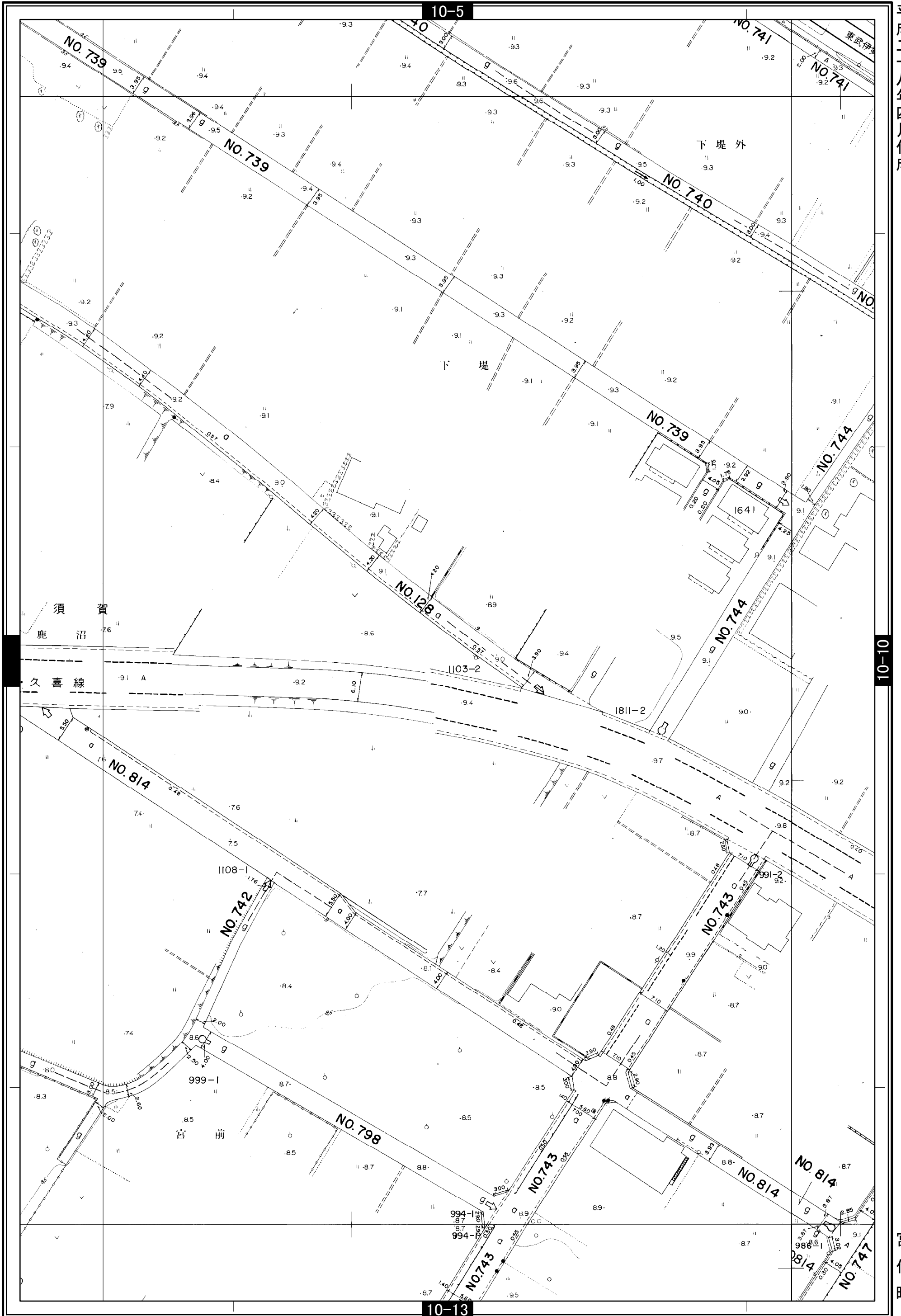
宮代町

1:700 0 10 20 40 60 80 100 m

宮代町道路台帳図


10-9右

平成二十八年四月作成



10-10

宮代町

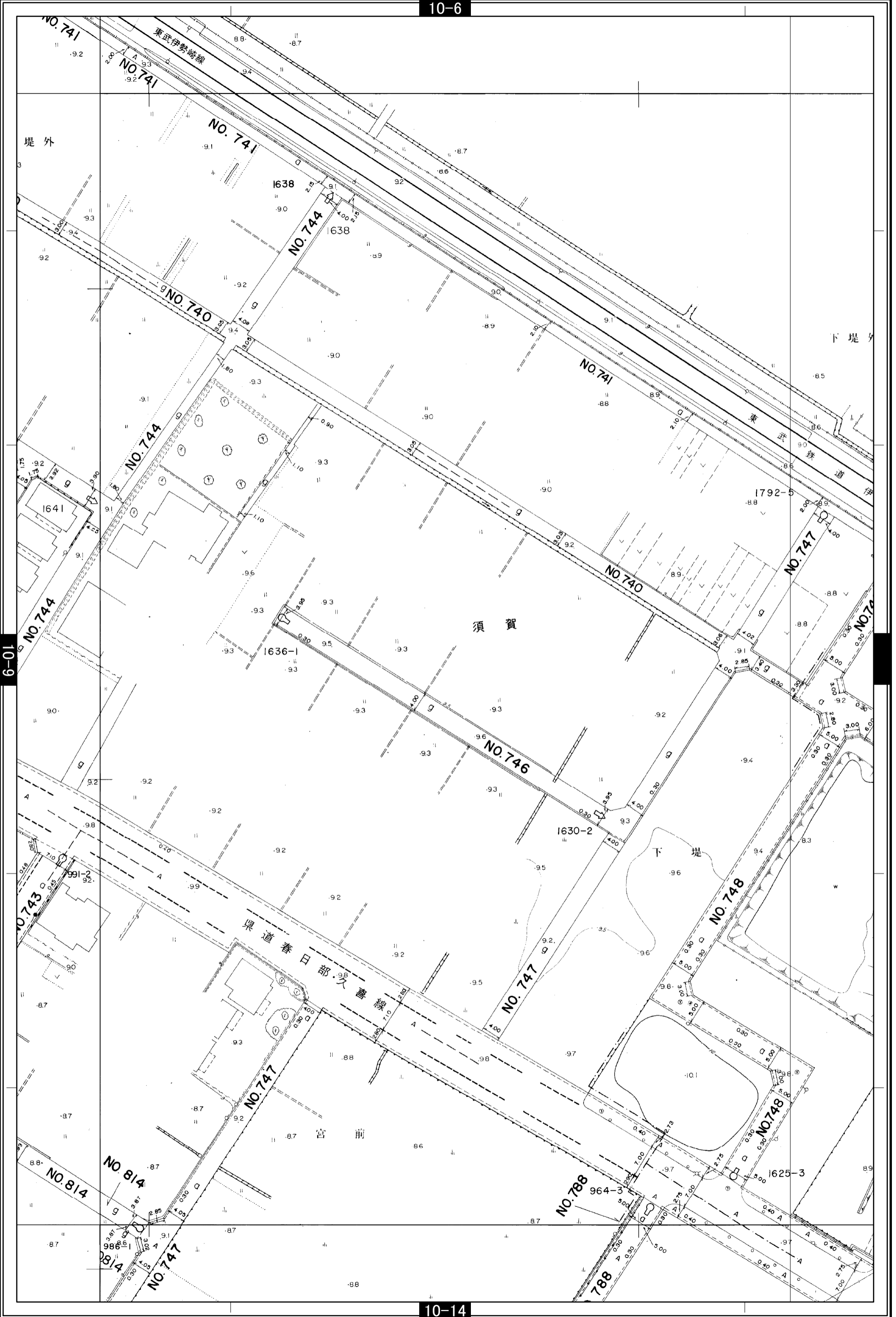


宮代町道路台帳図

10-10左

10-6

平成二十八年四月作成

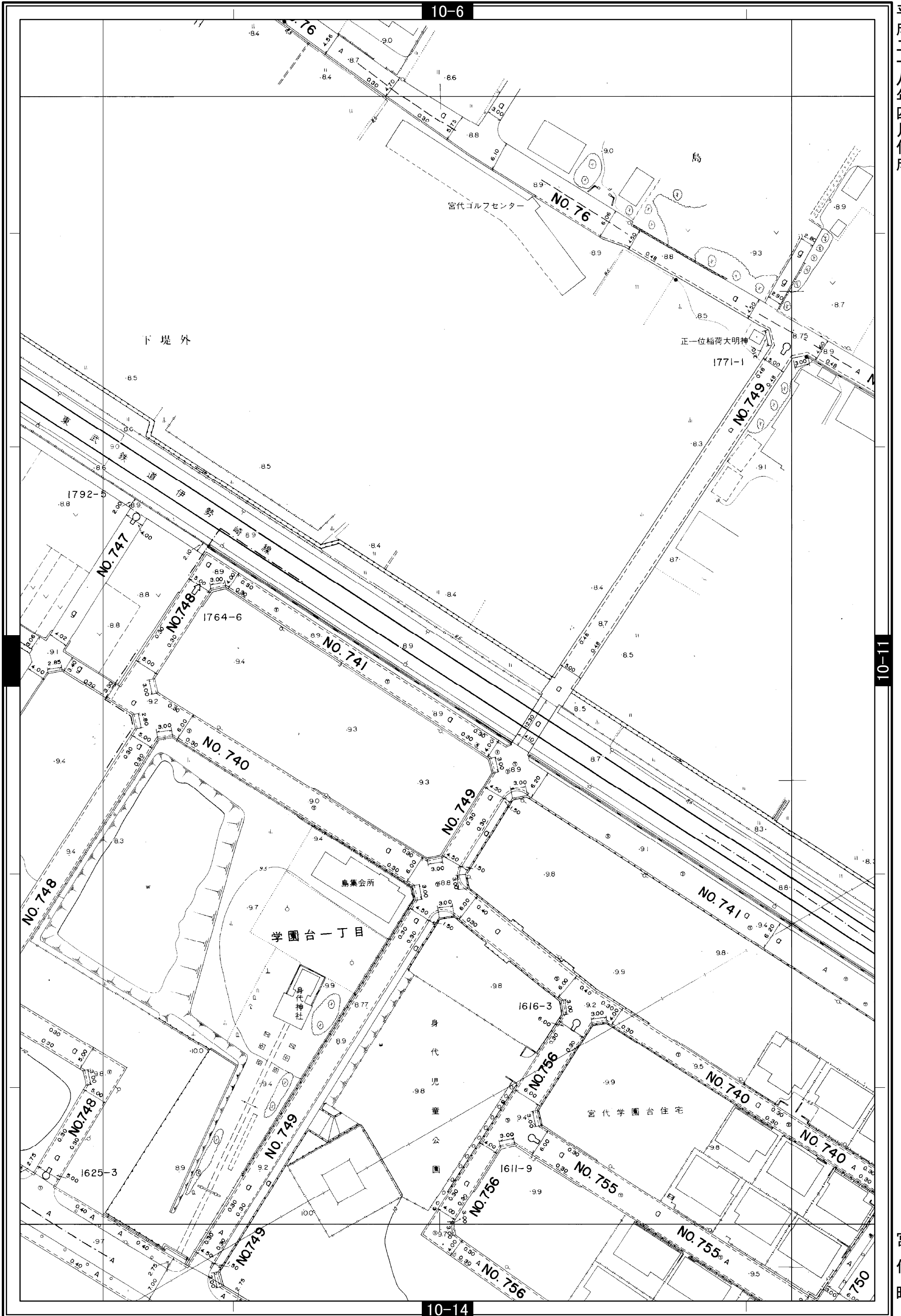


宮代町

宮代町道路台帳図

10-10右

平成二十八年四月作成



宮代町