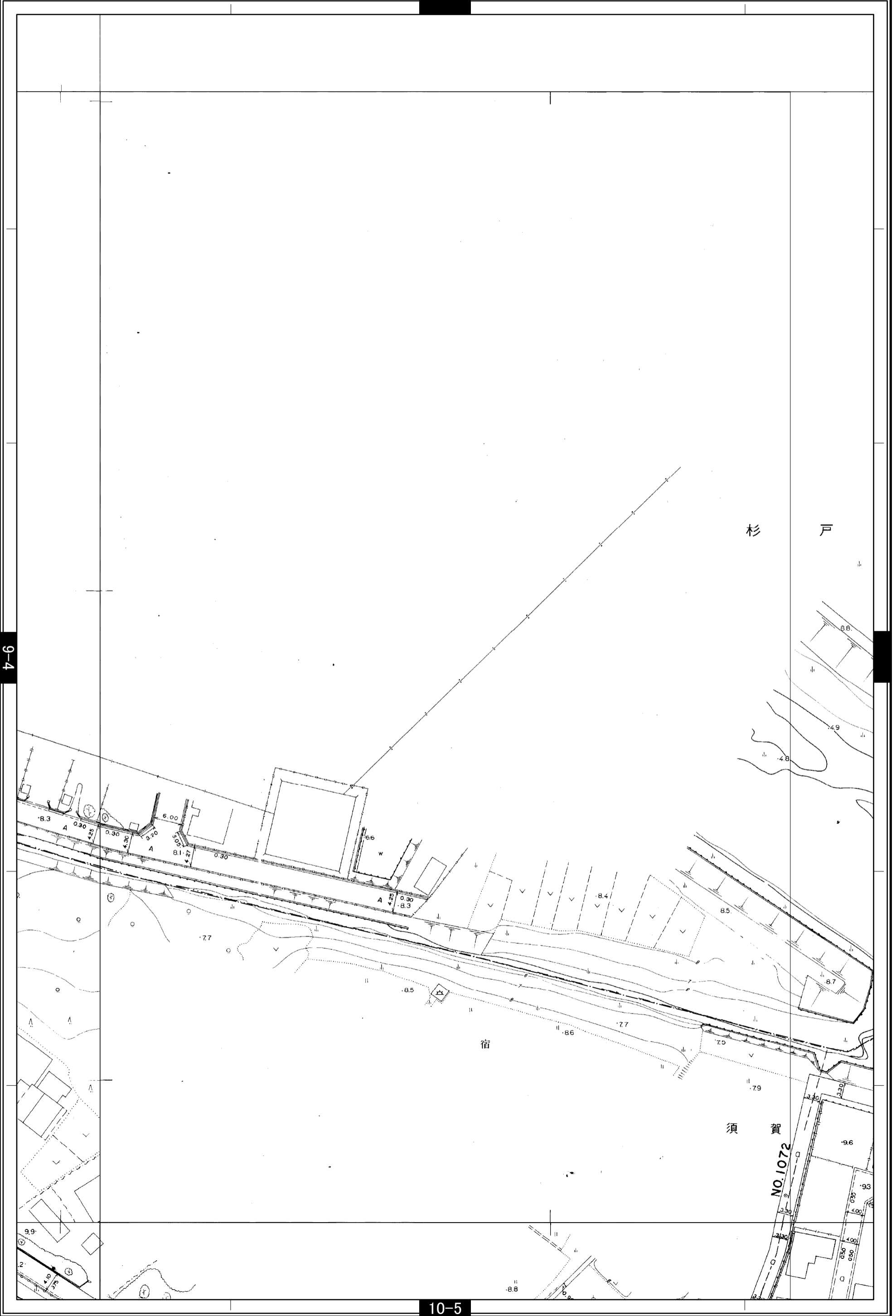


# 宮代町道路台帳図

10-1左

平成二十八年四月作成



宮代町

10-5

1:700 0 10 20 40 60 80 100 m

宮代町道路台帳図

10-1右

平成二十八年四月作成

杉戸町

グラウンド

大落古利根川

須賀

須賀島

大落古利根川

NO.1072

NO.1440

NO.1072

NO.1072

10-5

1:700 0 10 20 40 60 80 100 m


10-2

宮代町

# 宮代町道路台帳図

10-2左

平成二十八年四月作成



10-1

10-6

1:700


0 10 20 40 60 80 100 m

宮代町

# 宮代町道路台帳図

10-2右

平成二十八年四月作成



宮代町

1:700 0 10 20 40 60 80 100 m

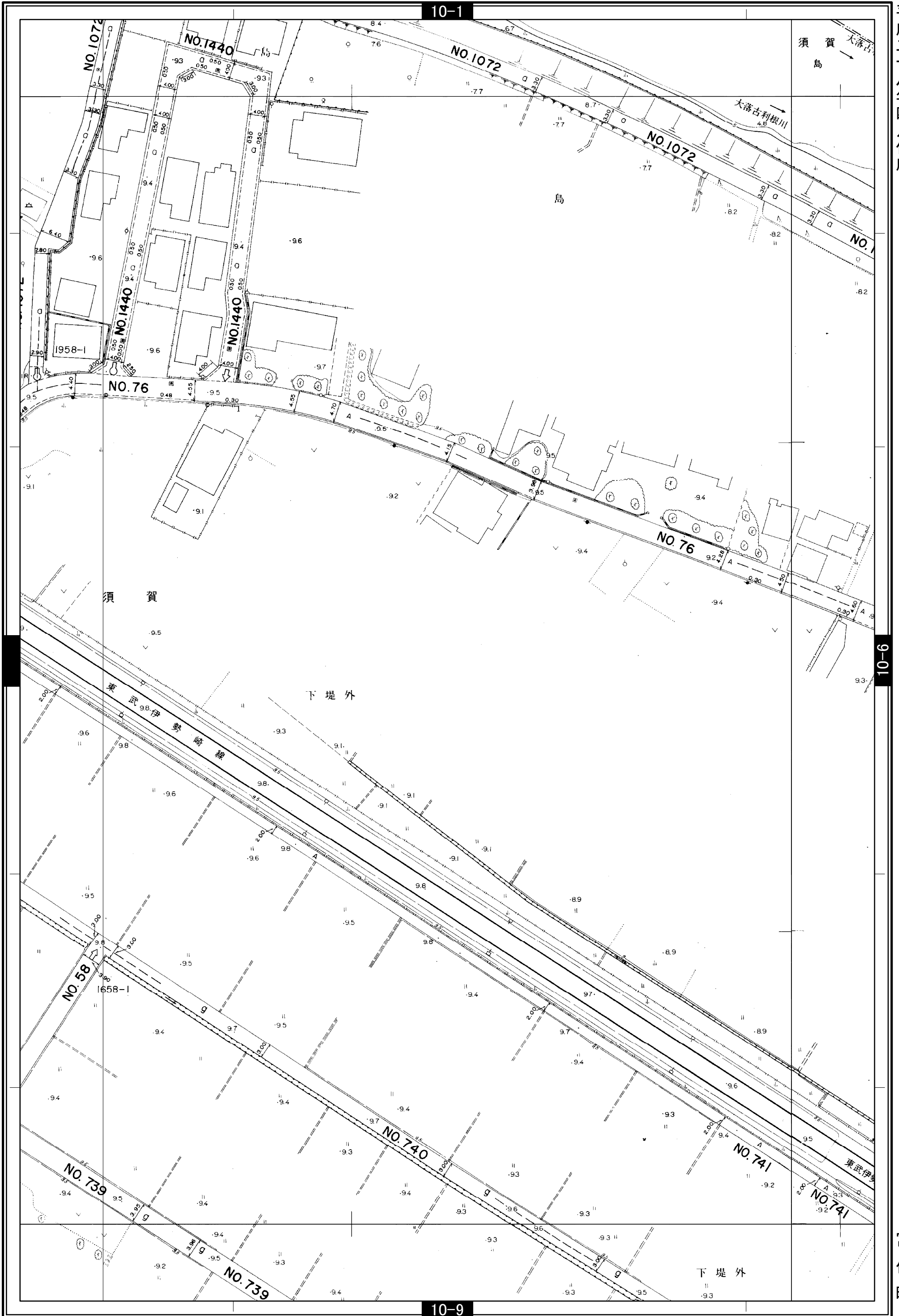
10-6



# 宮代町道路台帳図

10-5右

平成二十八年四月作成



10-6

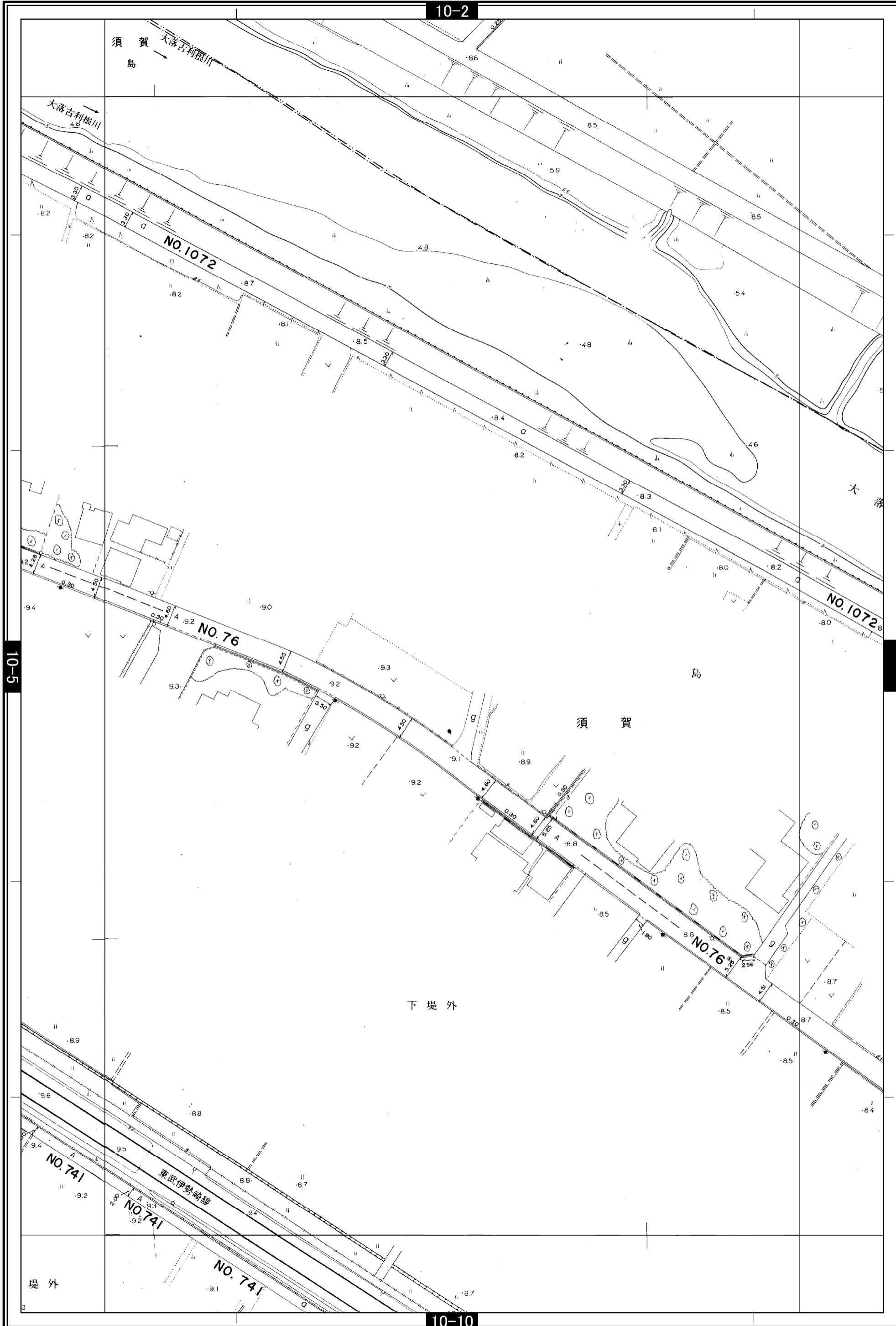
宮代町

# 宮代町道路台帳図

10-6左

平成二十八年四月作成

10-2



10-5

10-10

宮代町

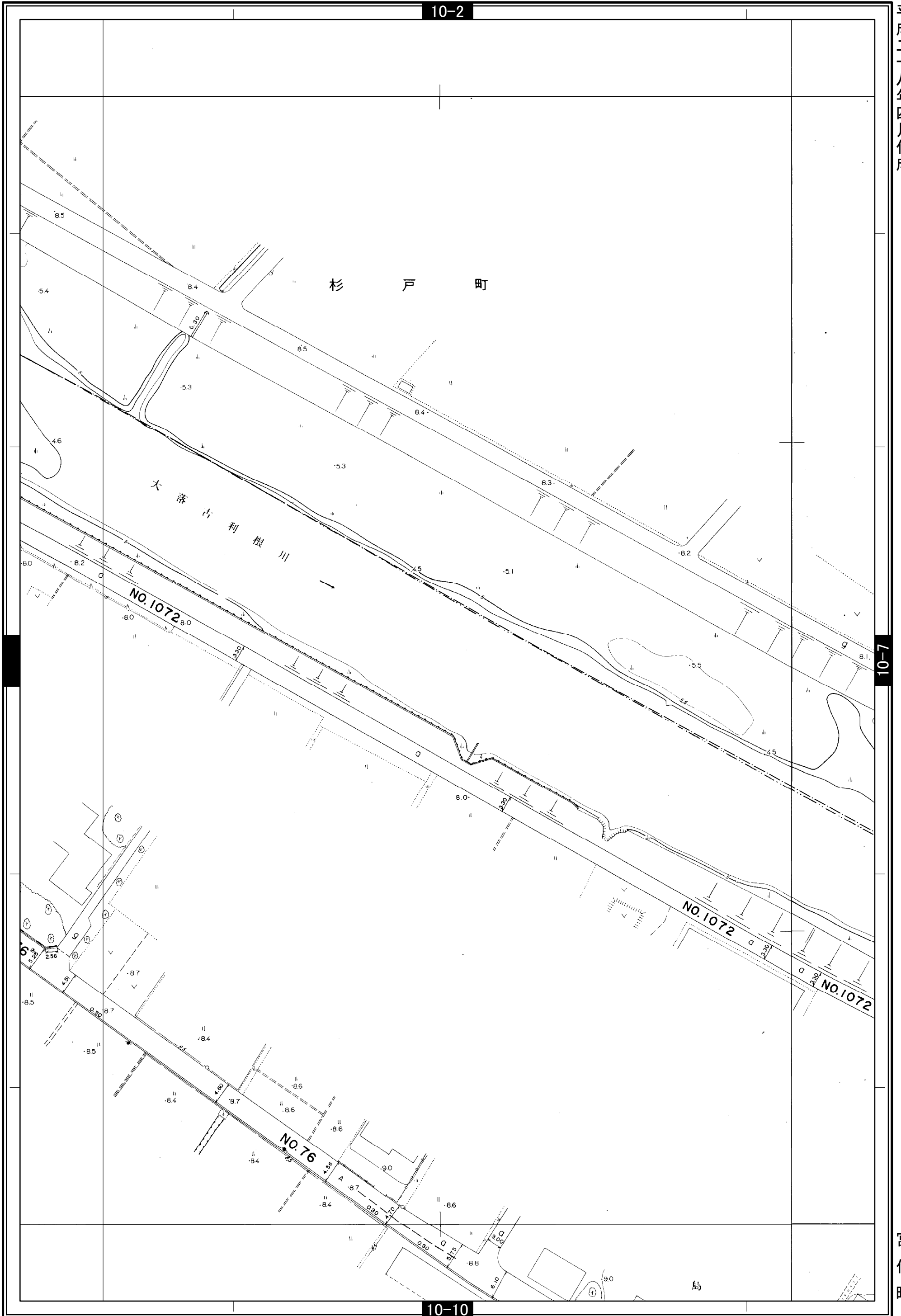
1:700

0 10 20 40 60 80 100 m

宮代町道路台帳図

10-6右

平成二十八年四月作成



宮代町

1:700 0 10 20 40 60 80 100 m