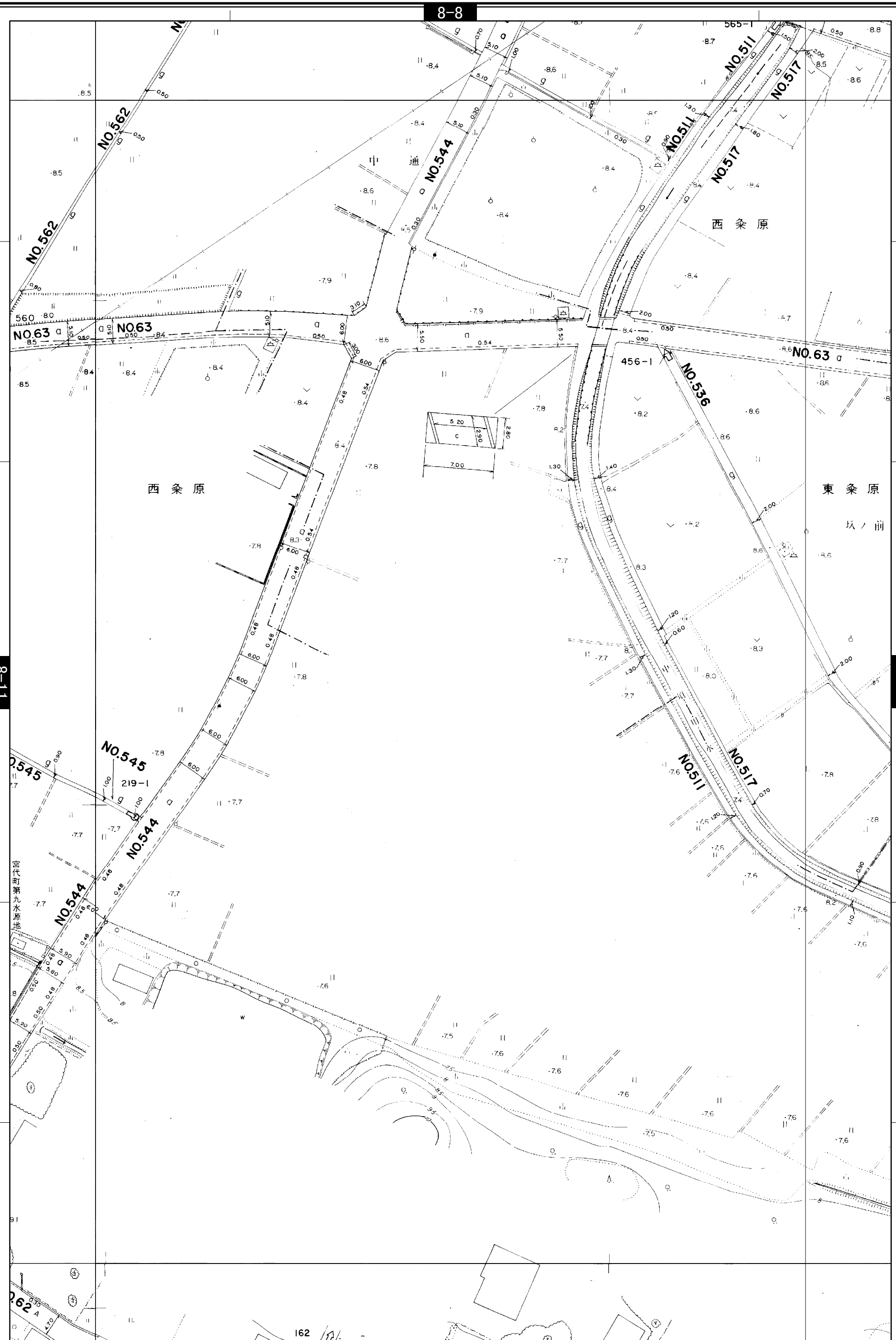


宮代町道路台帳図

8-12左

平成二十八年四月作成

8-8



8-11

8-16

1:700

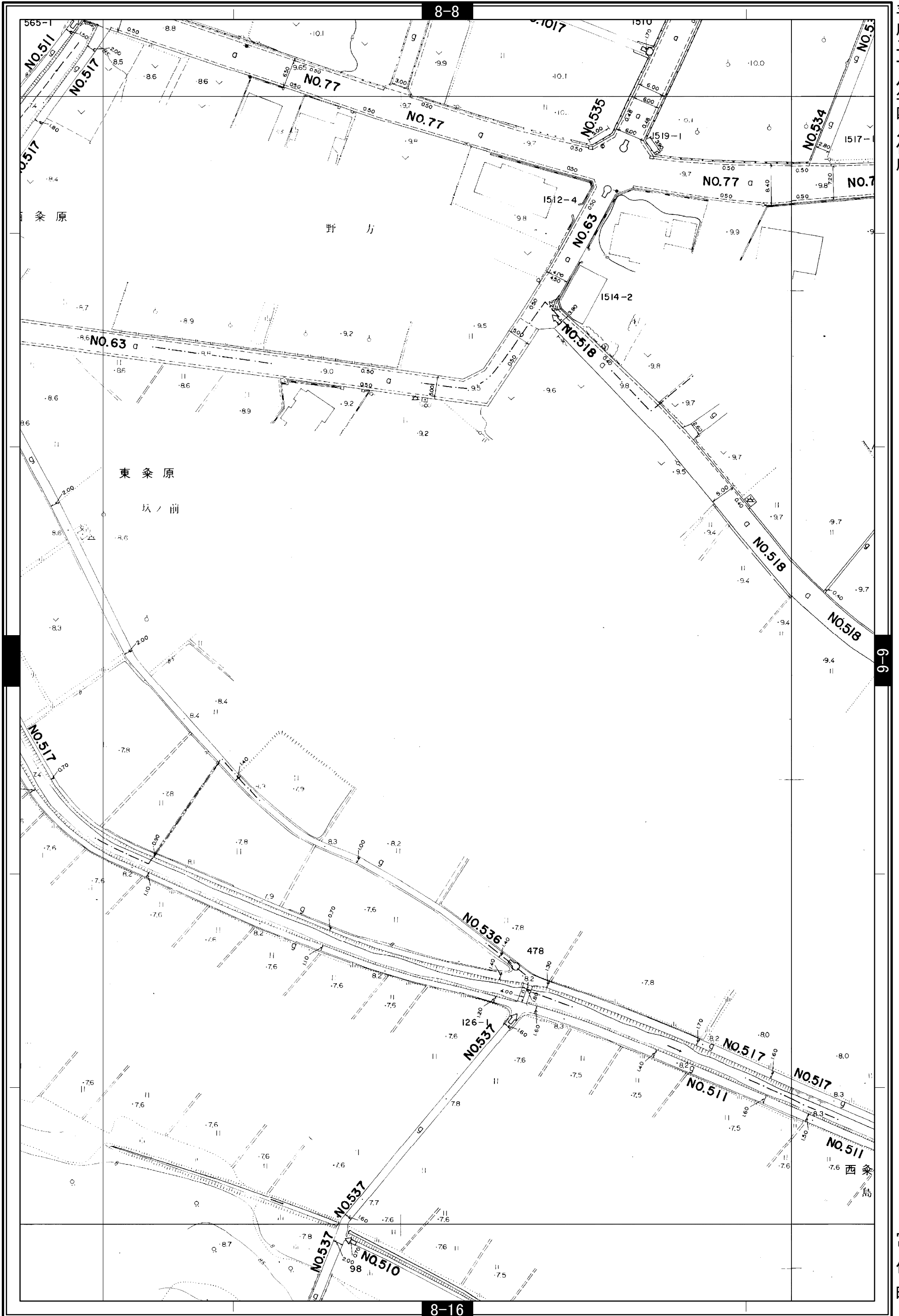


宮代町

宮代町道路台帳図

8-12右

平成二十八年四月作成



1:700 0 10 20 40 60 80 100 m

宮代町

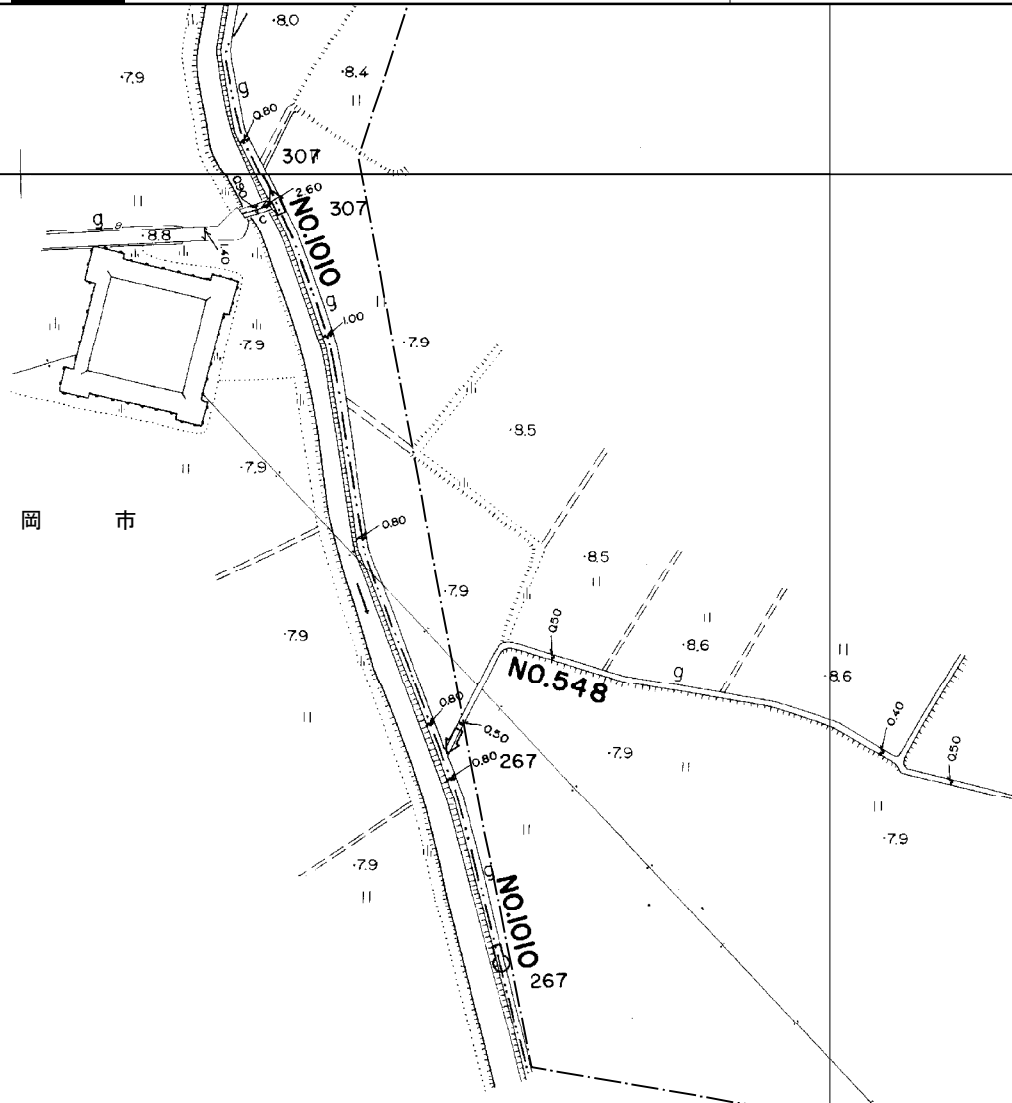
宮代町道路台帳図

8-14左

平成二十八年四月作成

8-10

白岡市



1:700



宮代町

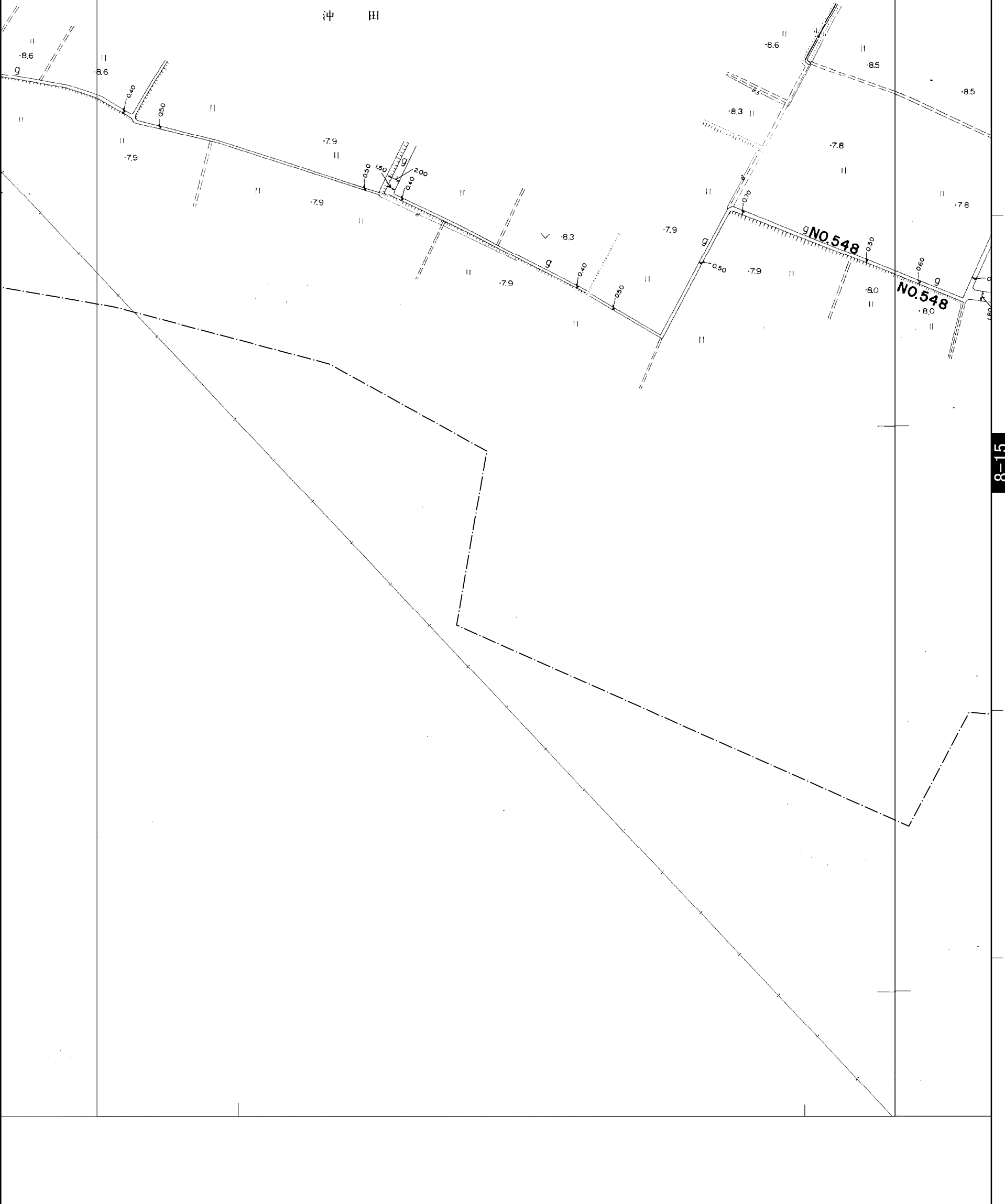
宮代町道路台帳図

8-14右

平成二十八年四月作成


8-10

西条原
沖田



8-15

宮代町

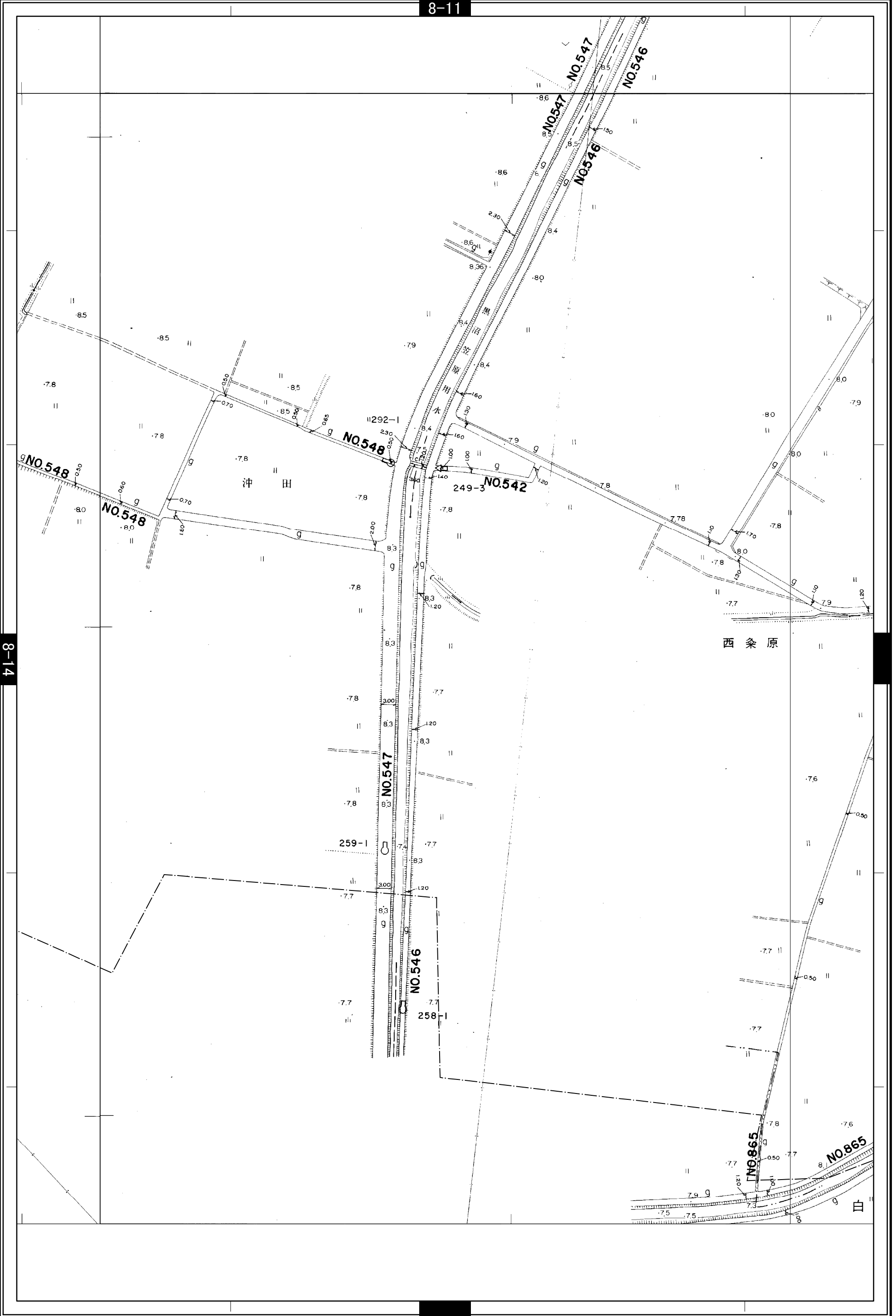


宮代町道路台帳図

8-15左

平成二十八年四月作成

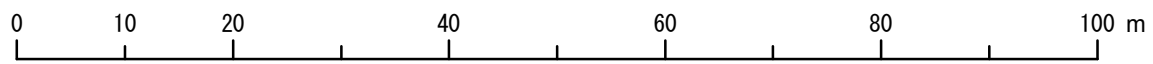
8-11



8-14

宮代町

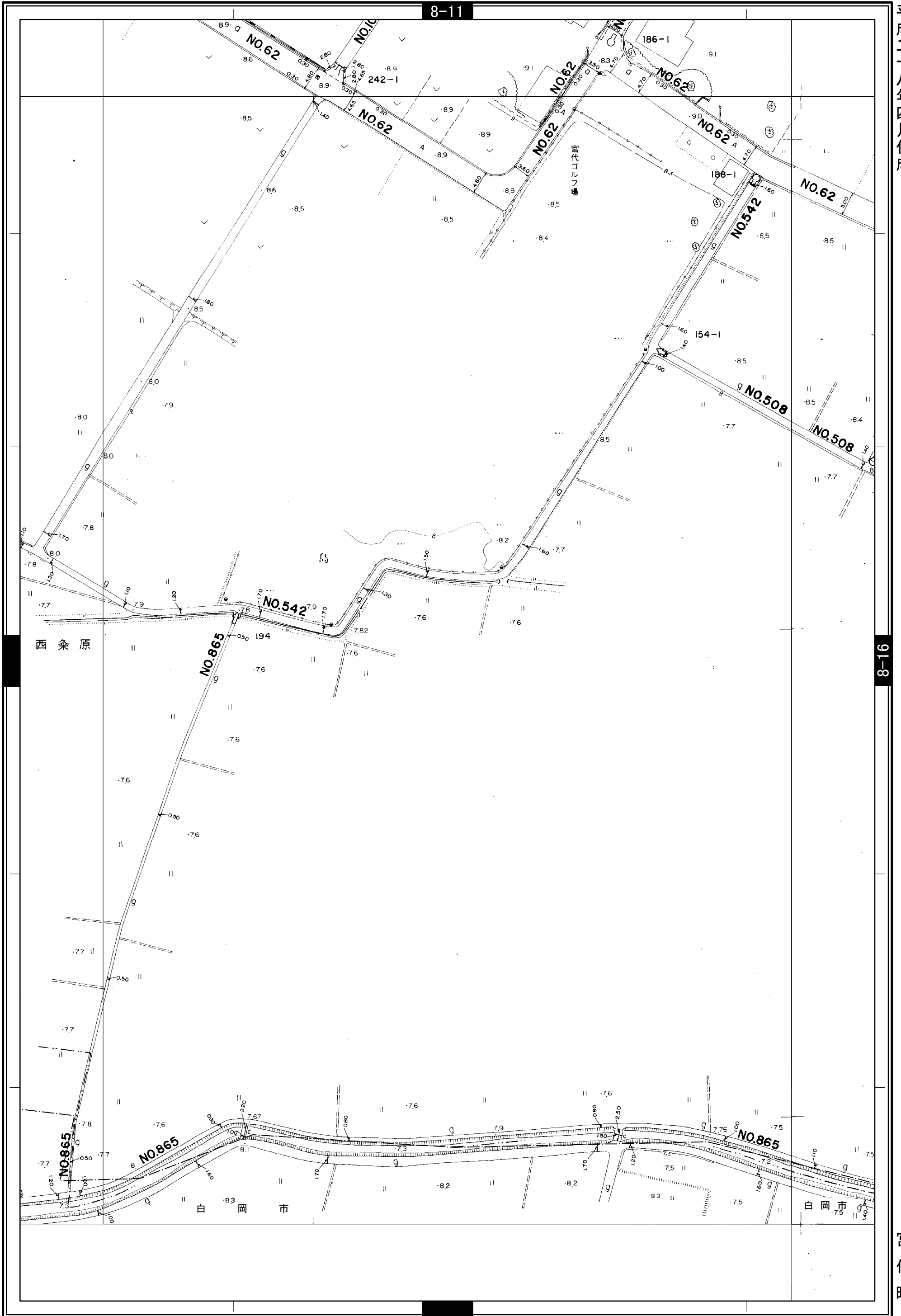
1:700



宮代町道路台帳図

8-15右

平成二十八年四月作成



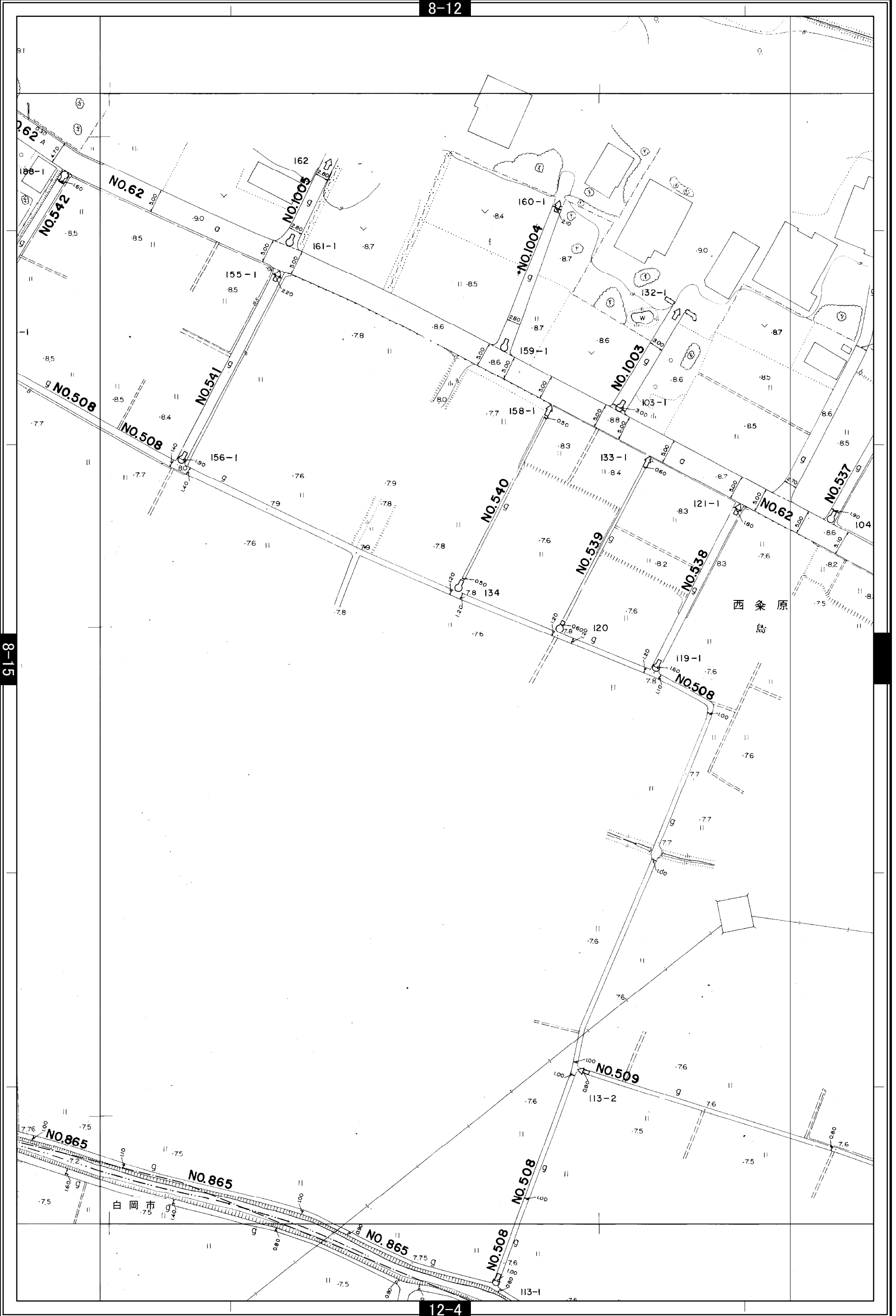
宮代町

宮代町道路台帳図

8-16左

8-12

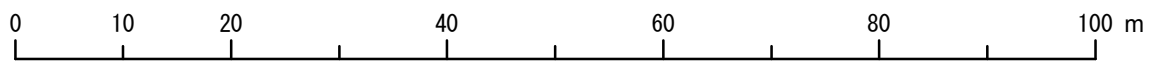
平成二十八年四月作成



8-15

12-4

1:700

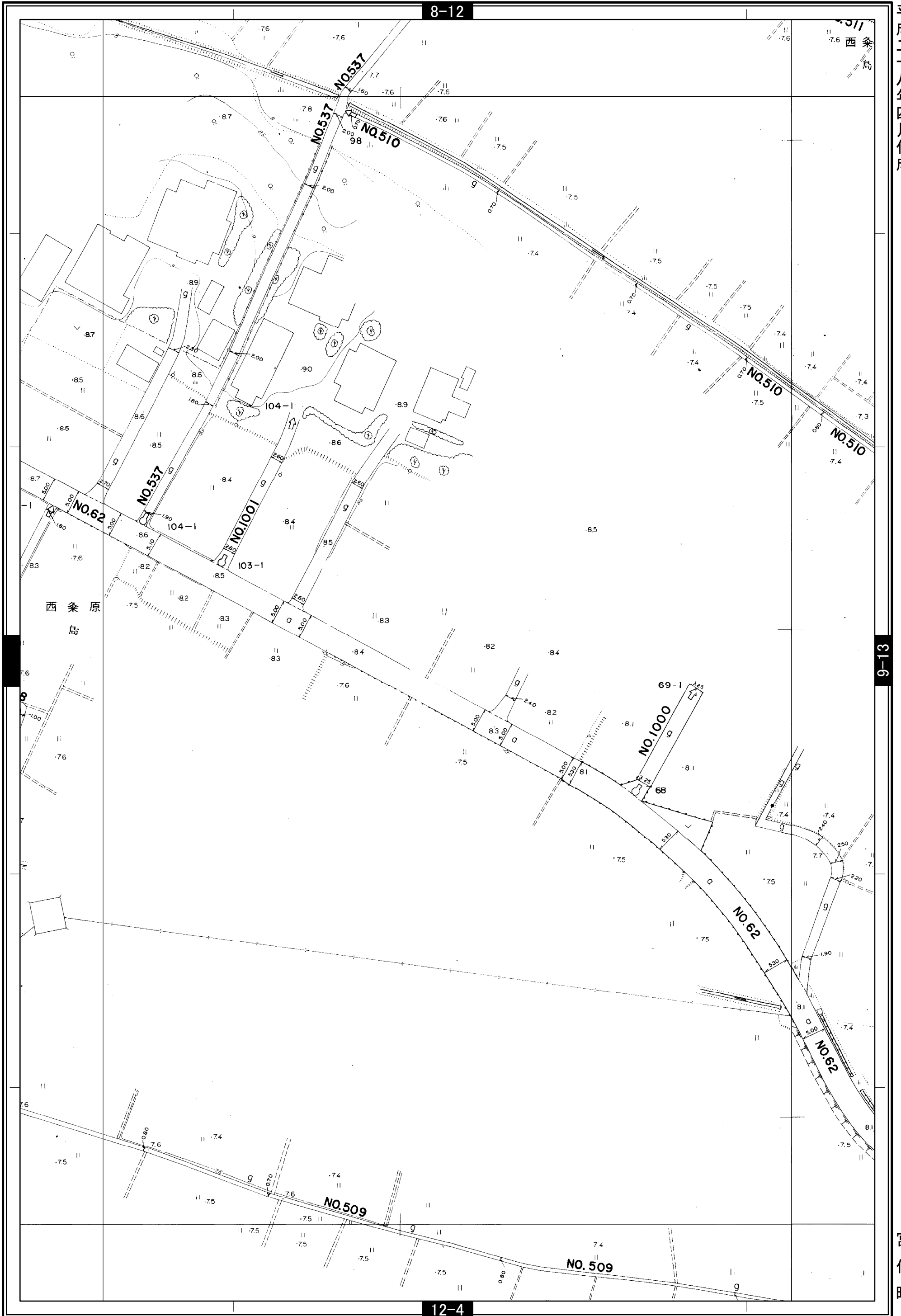


宮代町

宮代町道路台帳図

8-16右

平成二十八年四月作成



宮代町