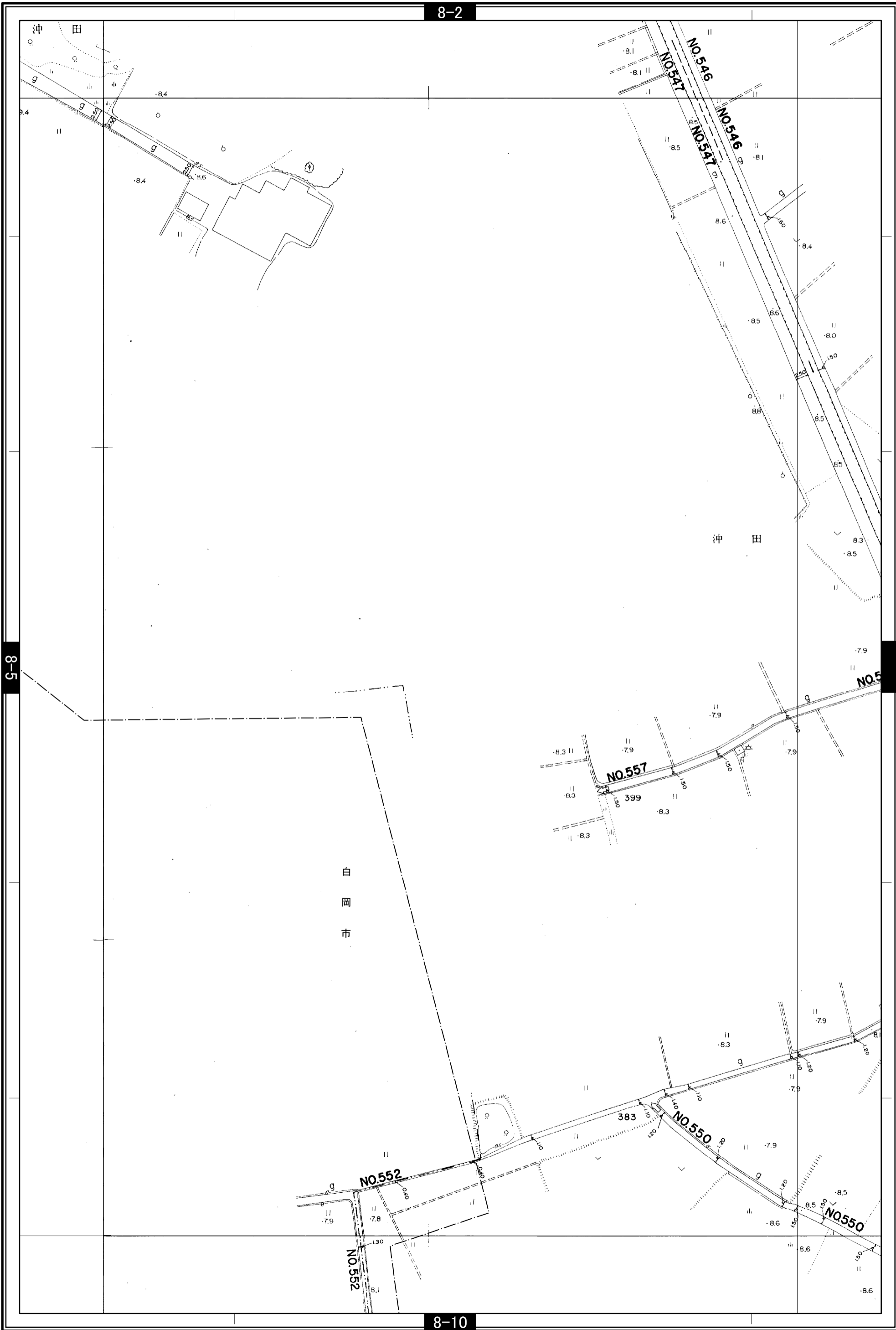


宮代町道路台帳図

8-6左

平成二十八年四月作成

8-2



8-5

白岡市

8-10

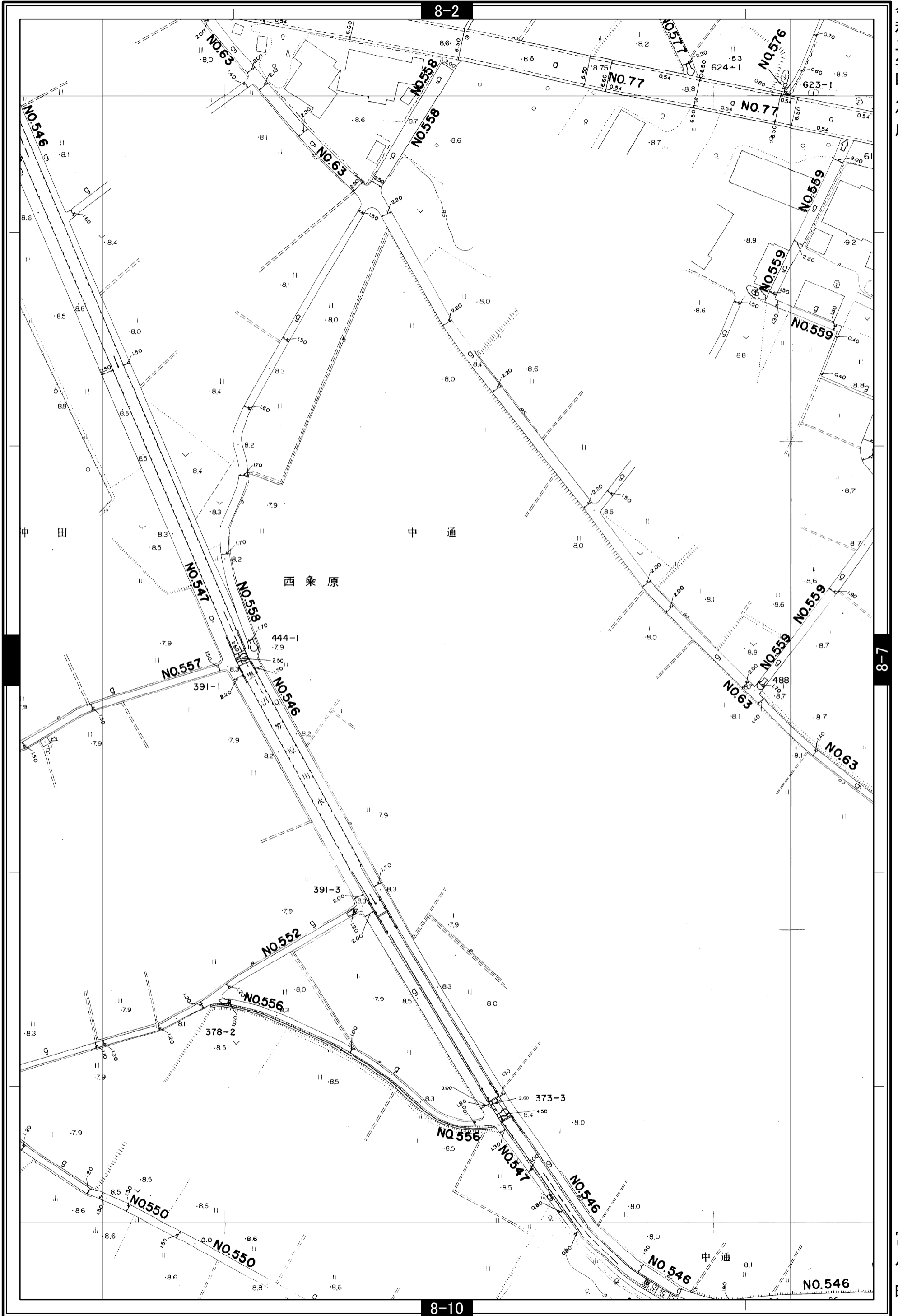
1:700 0 10 20 40 60 80 100 m

宮代町

宮代町道路台帳図

8-6右

令和二年四月作成



1:700 0 10 20 40 60 80 100 m

宮代町

宮代町道路台帳図

8-7左

平成二十八年四月作成

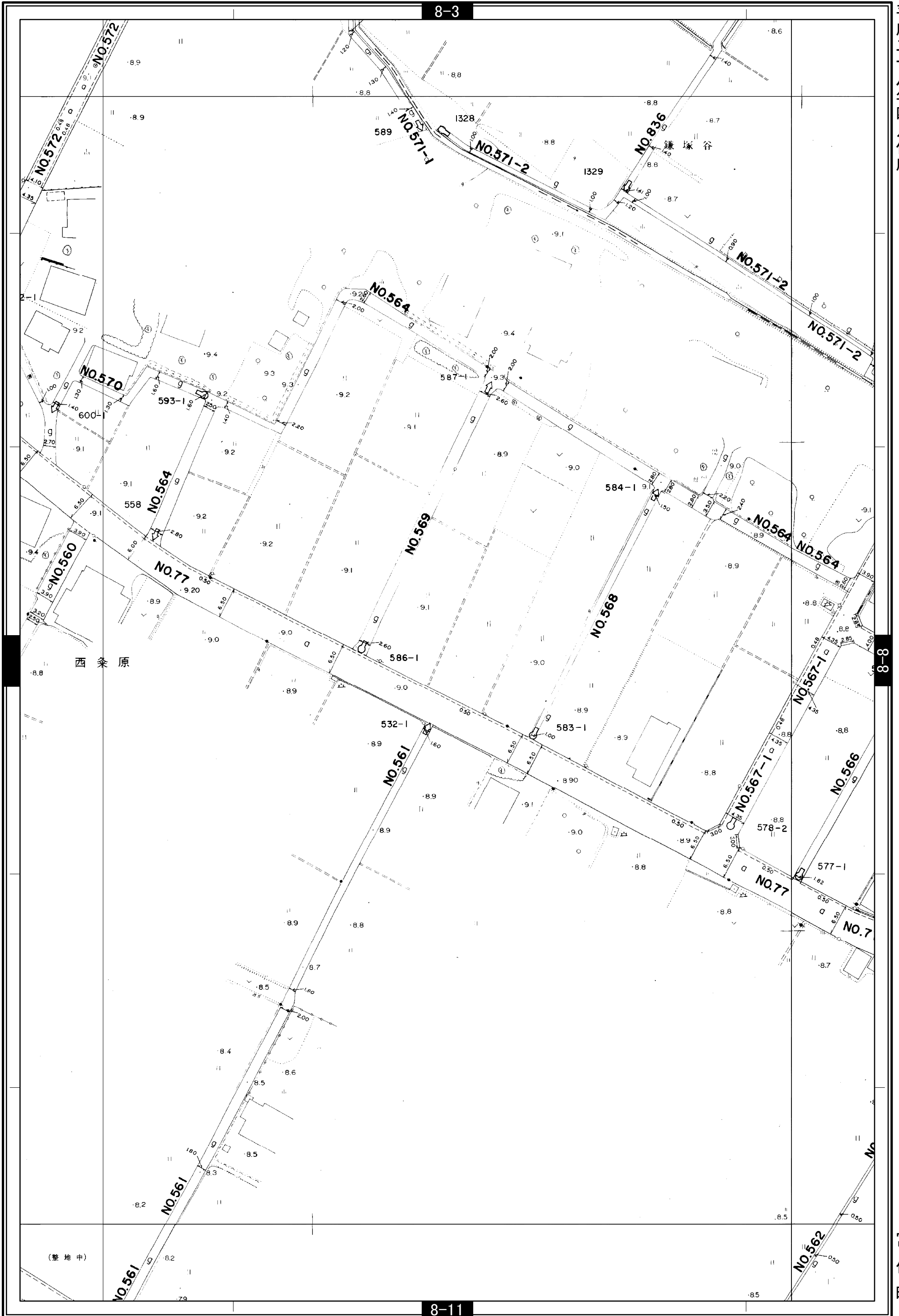


宮代町

宮代町道路台帳図

8-7右

平成二十八年四月作成



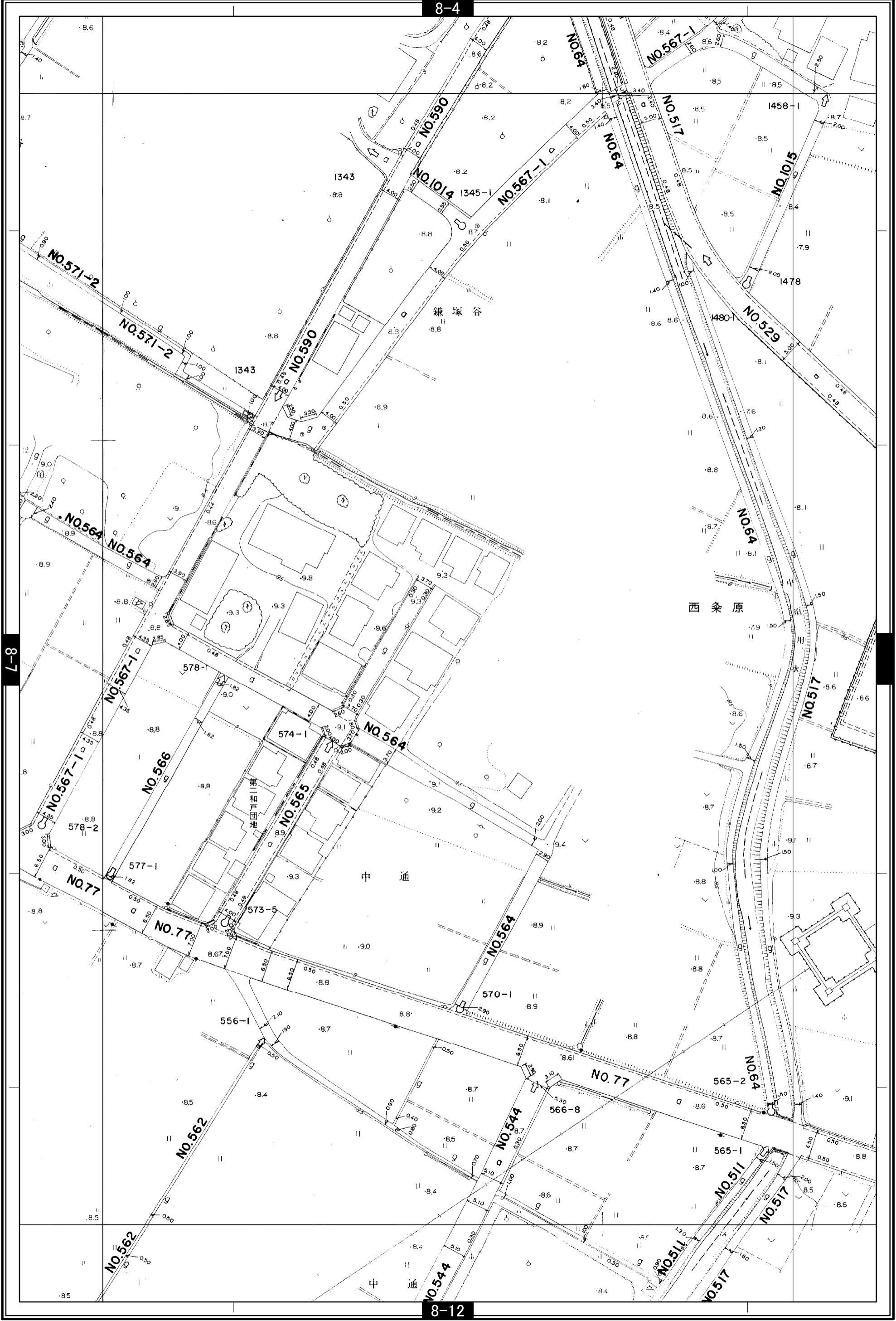
宮代町

1:700 0 10 20 40 60 80 100 m

宮代町道路台帳図

8-8左

平成二十八年四月作成



宮代町

1:700 0 10 20 40 60 80 100 m

宮代町道路台帳図

