

# 宮代町道路台帳図

8-1左

平成二十八年四月作成

6-13

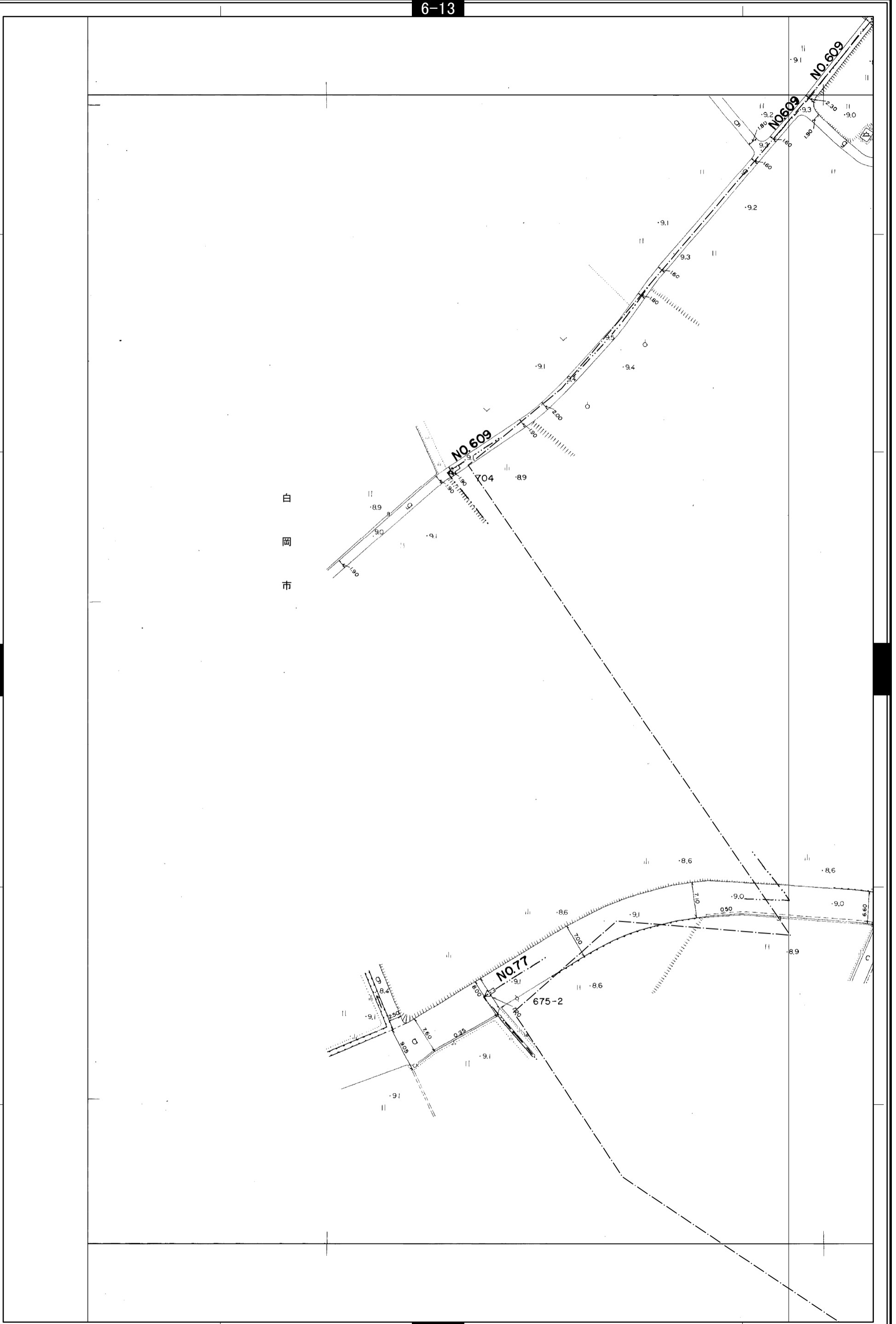
白  
岡  
市

8-5

1:700



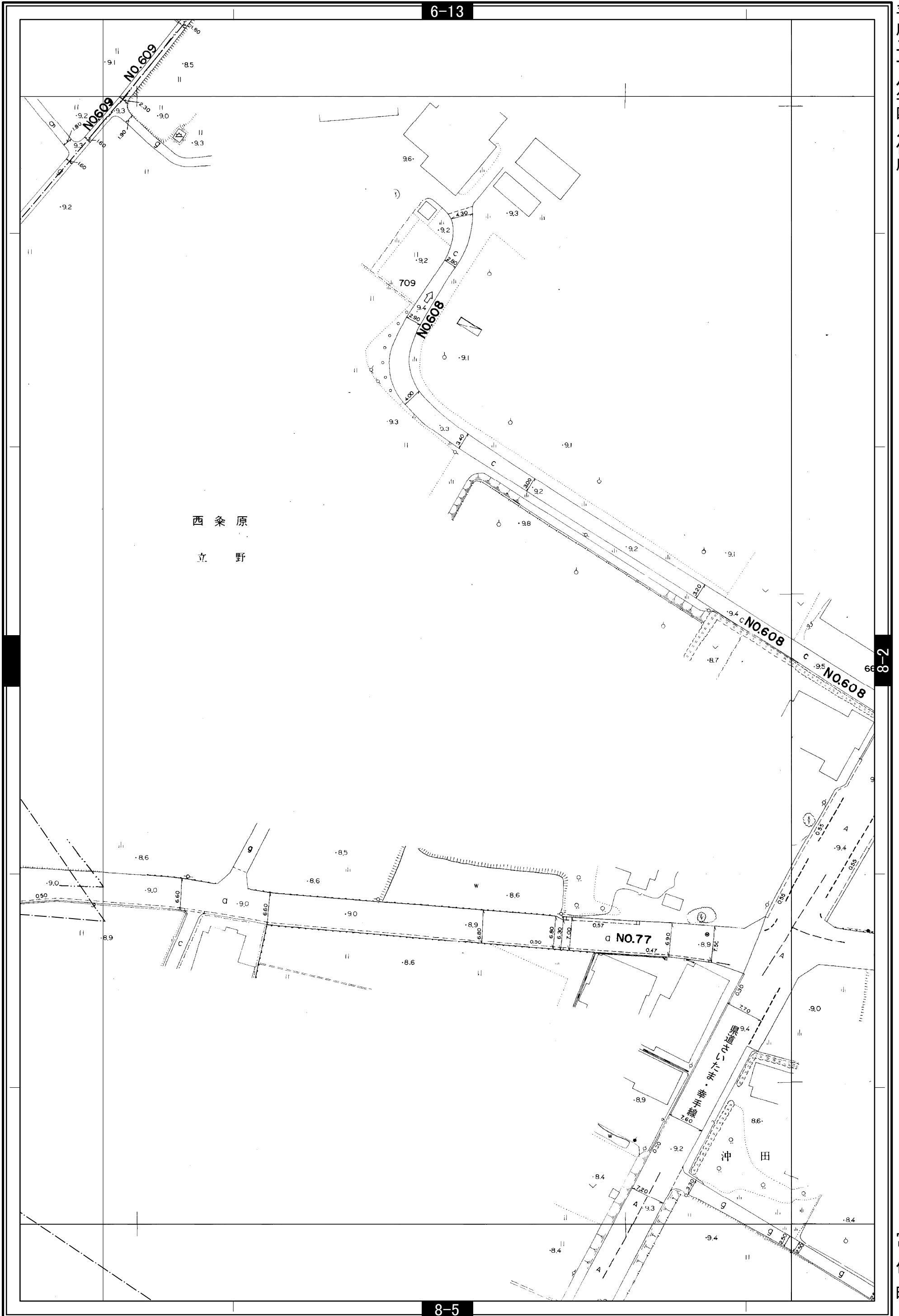
宮  
代  
町



# 宮代町道路台帳図

8-1右

平成二十八年四月作成



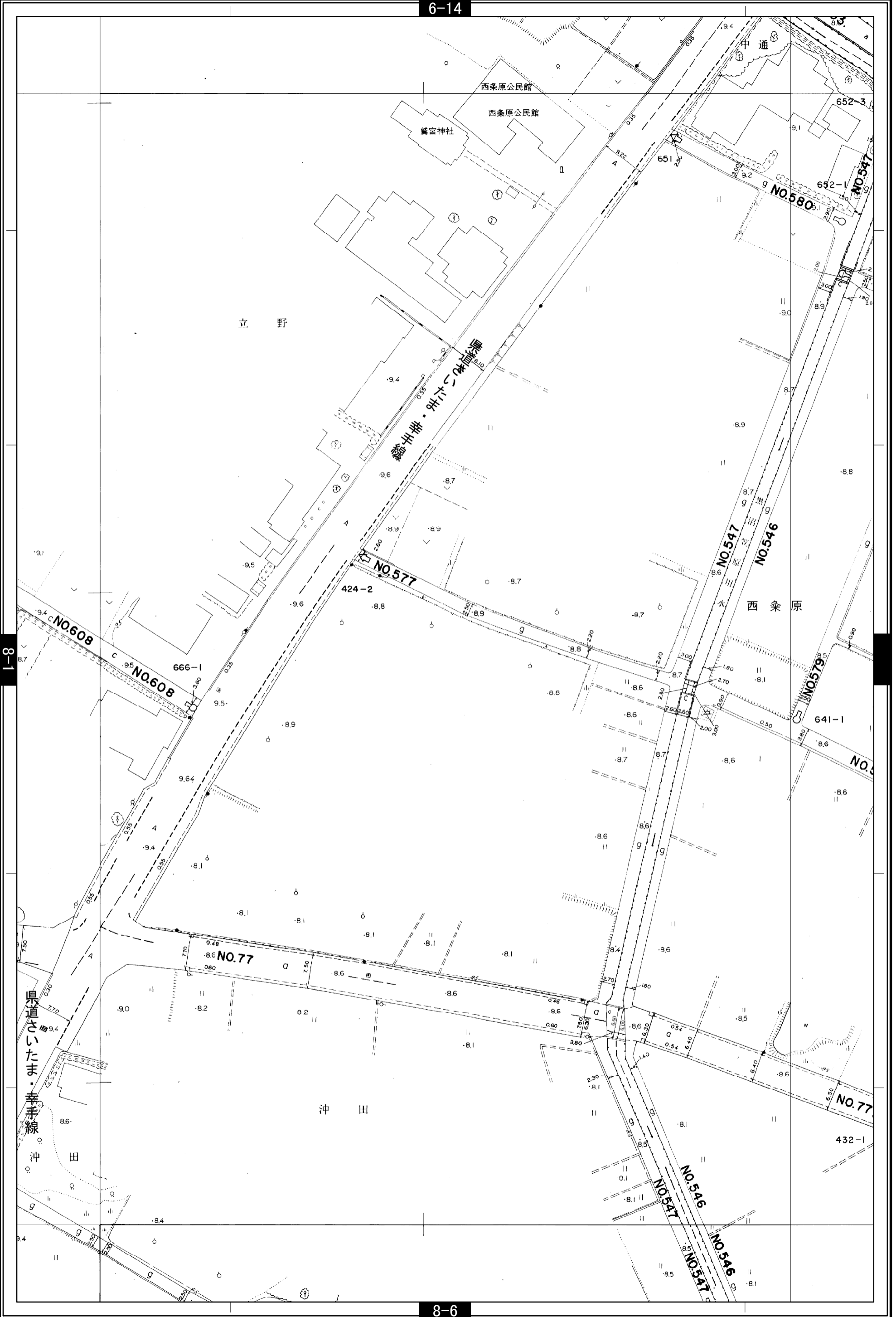
宮代町

# 宮代町道路台帳図

8-2左

令和二年四月作成

6-14



1:700

0 10 20 40 60 80 100 m

8-6

宮代町

# 宮代町道路台帳図

8-2右

令和二年四月作成



宮代町