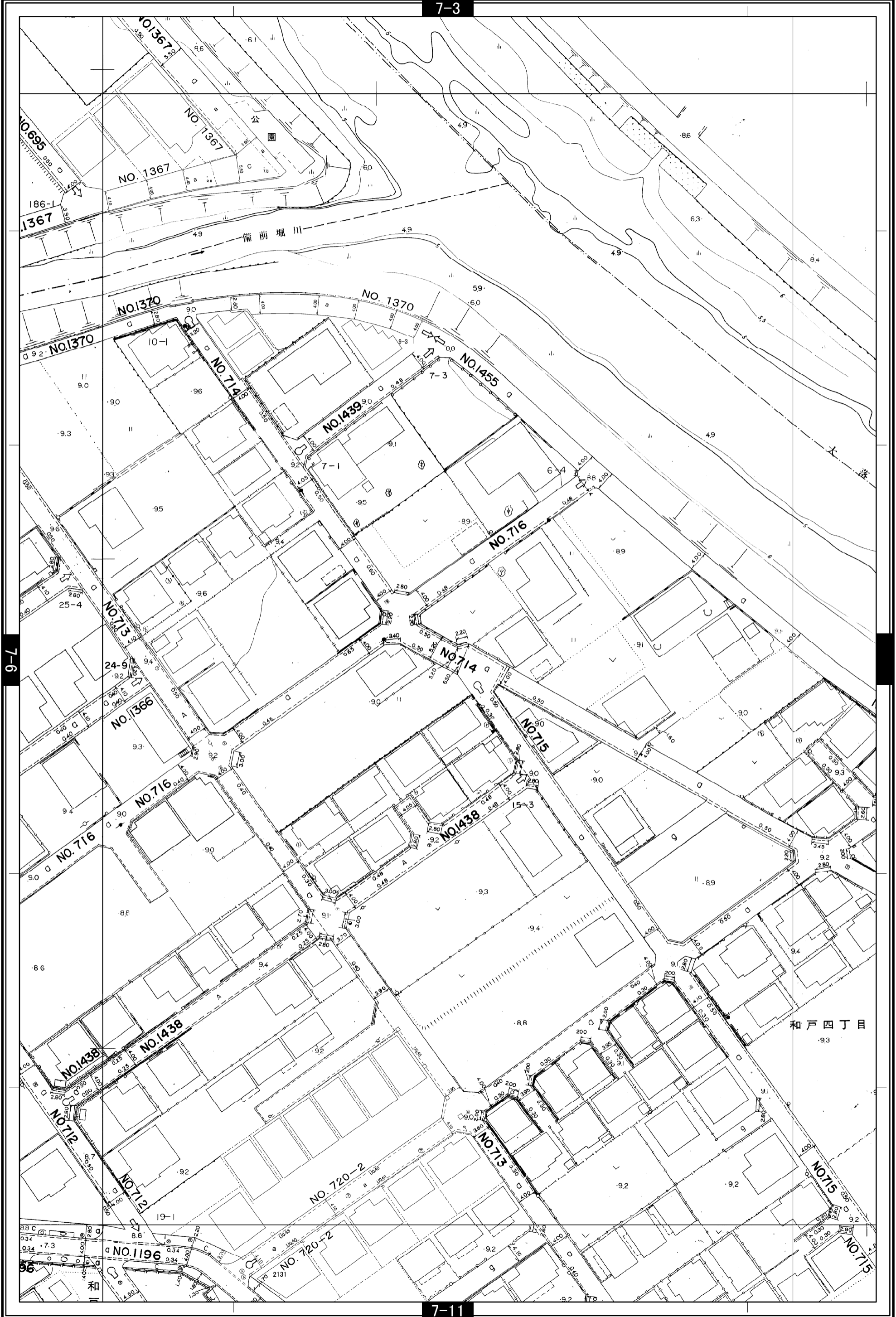


宮代町道路台帳図

7-7左

令和七年四月作成

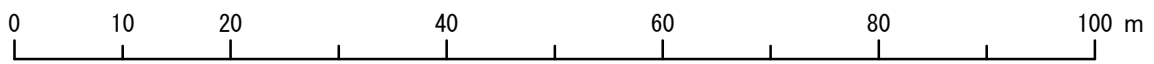
7-3



7-6

7-11

1:700

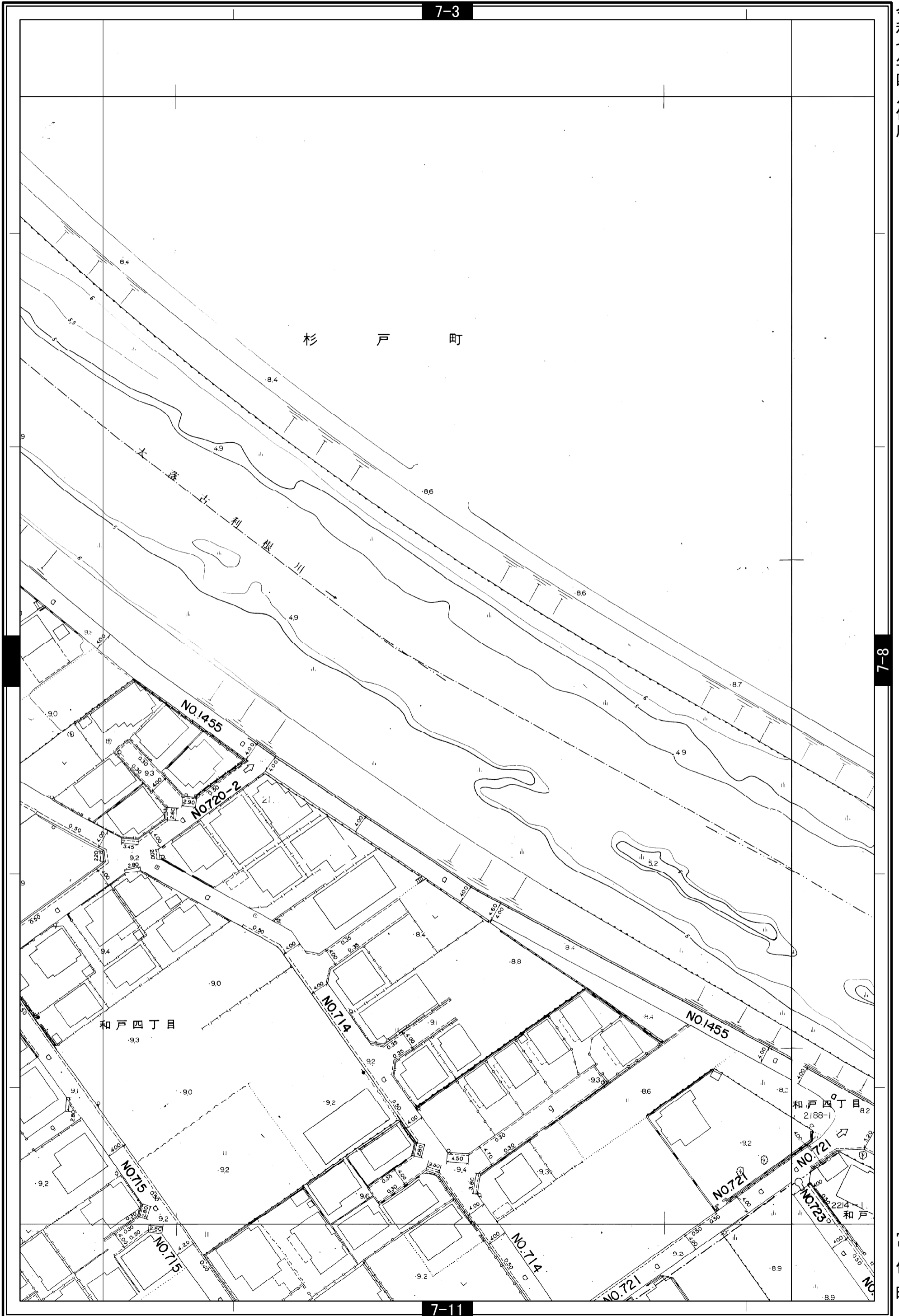


宮代町

宮代町道路台帳図

7-7右

7-3



令和七年四月作成

7-8


宮代町

1:700 0 10 20 40 60 80 100 m

宮代町道路台帳図

7-8左

平成二十八年四月作成



宮代町


1:700

0 10 20 40 60 80 100 m

宮代町道路台帳図

7-8右

平成二十八年四月作成



7-12

1:700 0 10 20 40 60 80 100 m

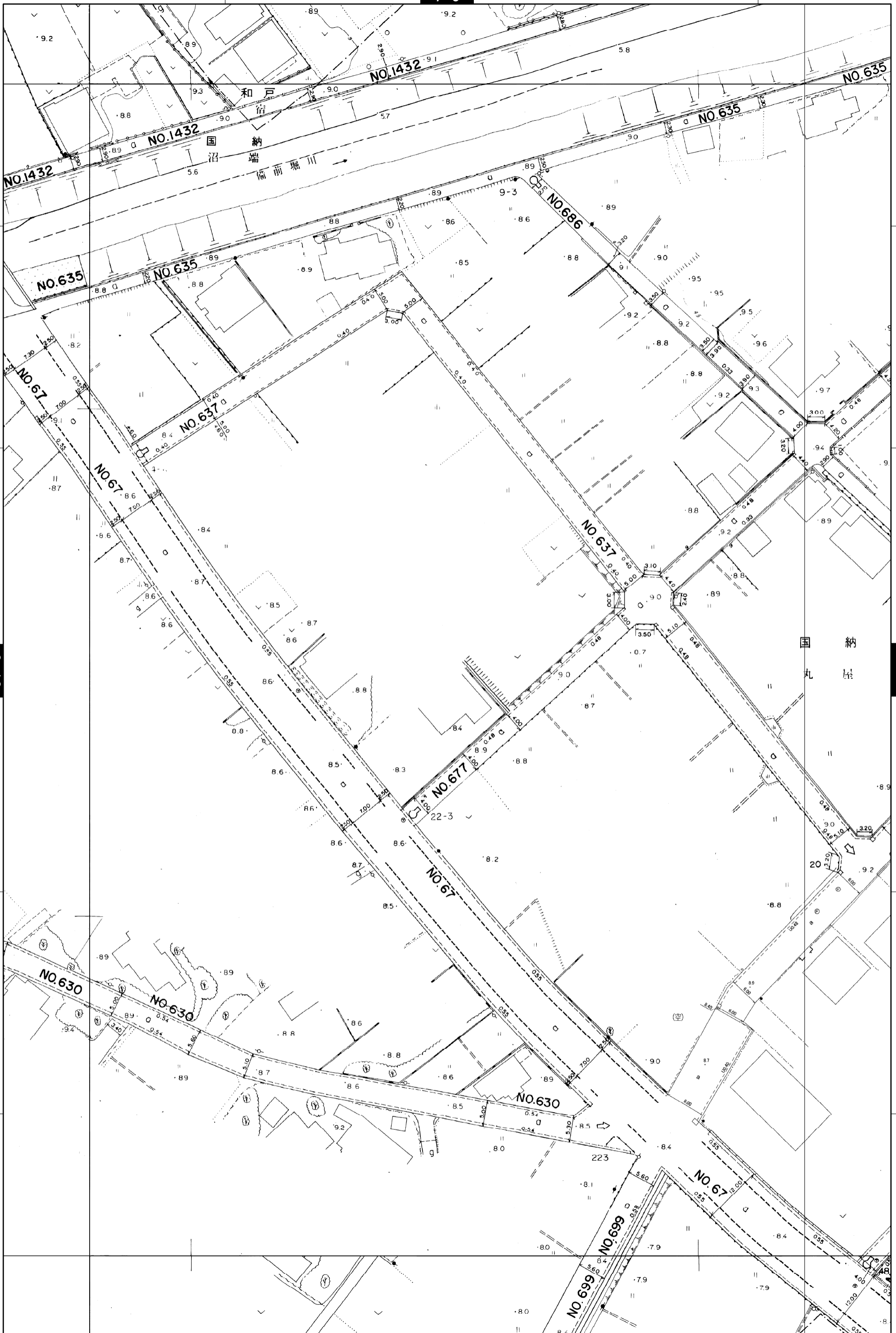
宮代町

宮代町道路台帳図

7-9左

令和七年四月作成

7-5



6-12

7-13

1:700

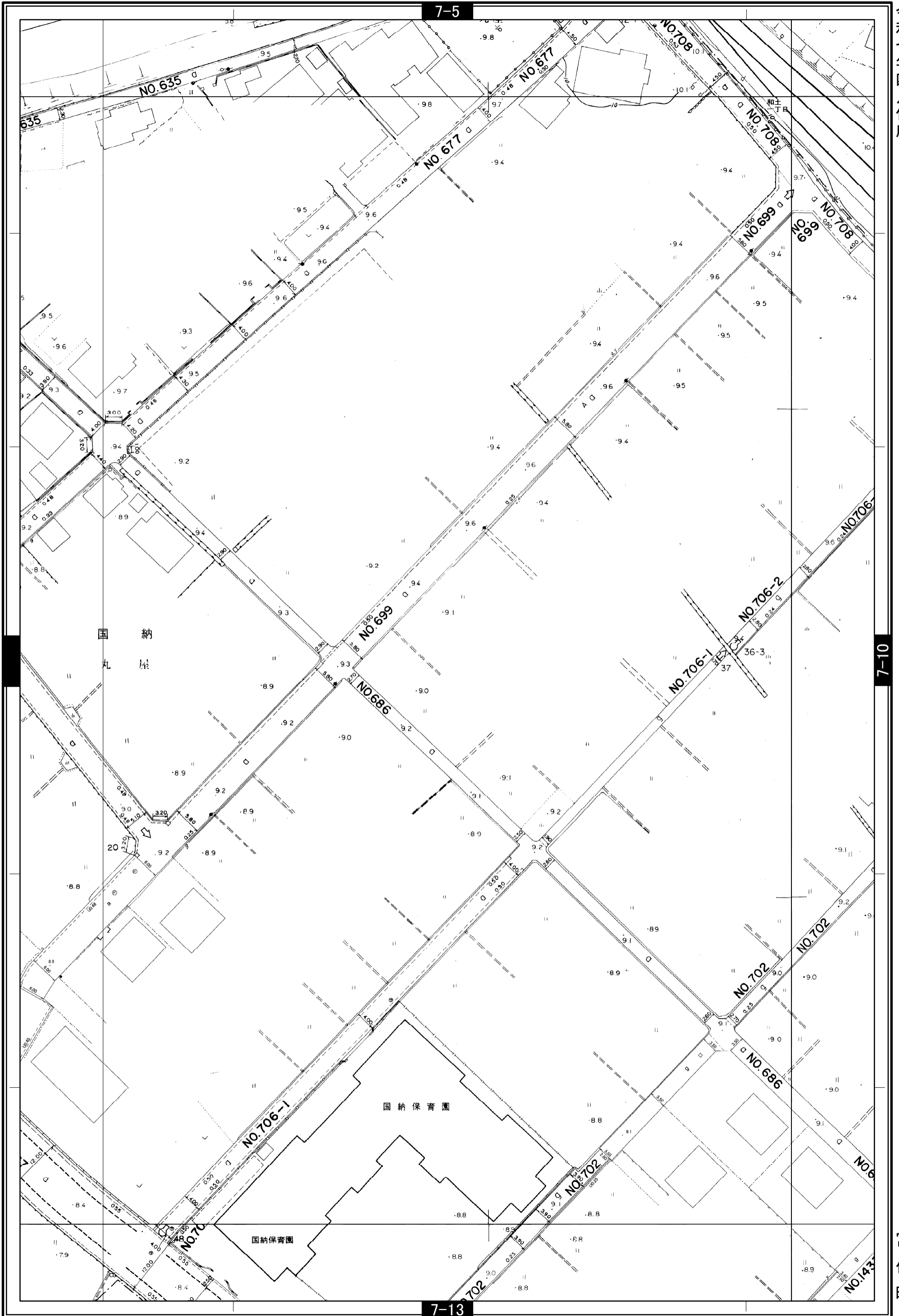


宮代町

宮代町道路台帳図

7-9右

令和七年四月作成



宮代町