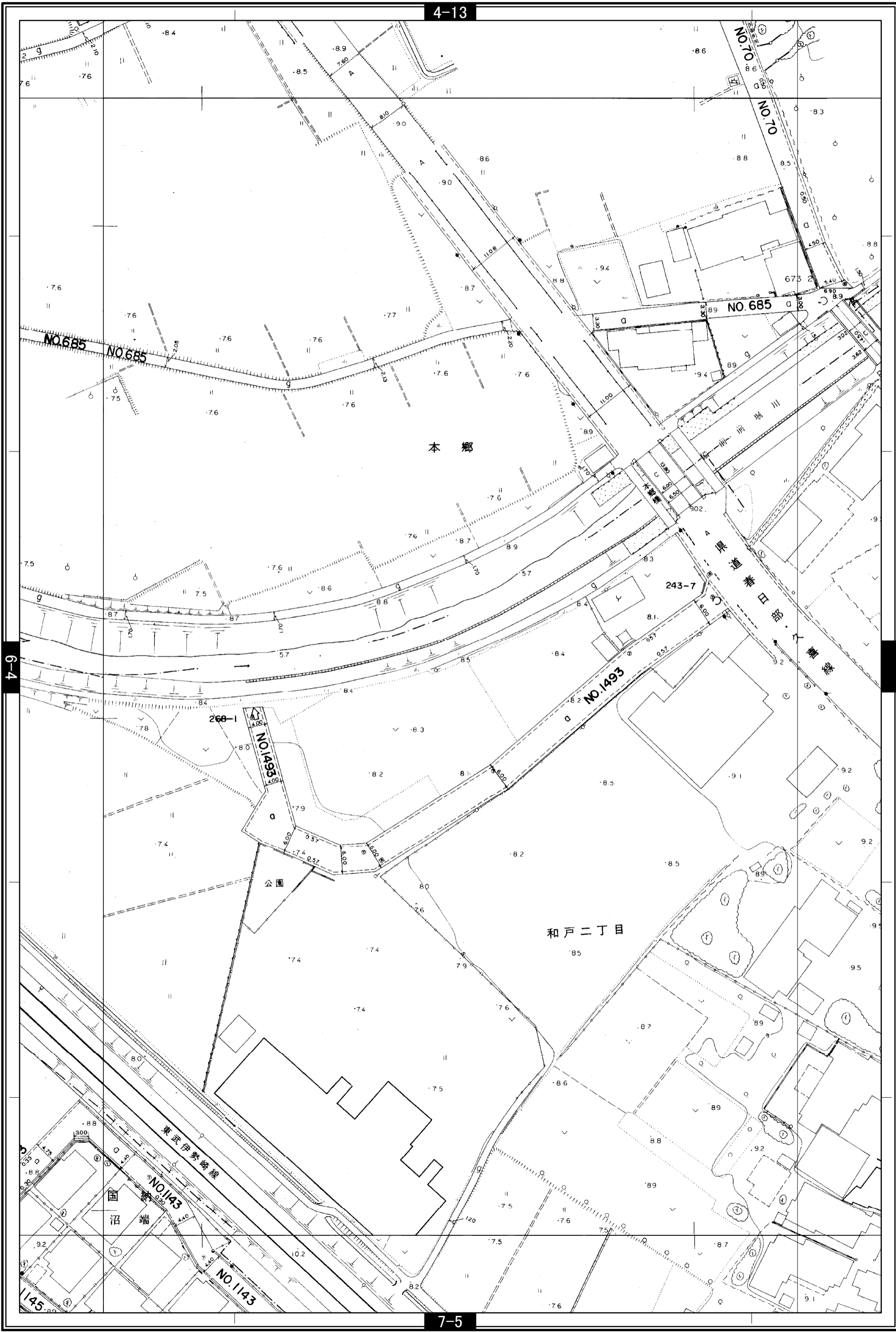


宮代町道路台帳図


7-1左

4-13

平成二十八年四月作成



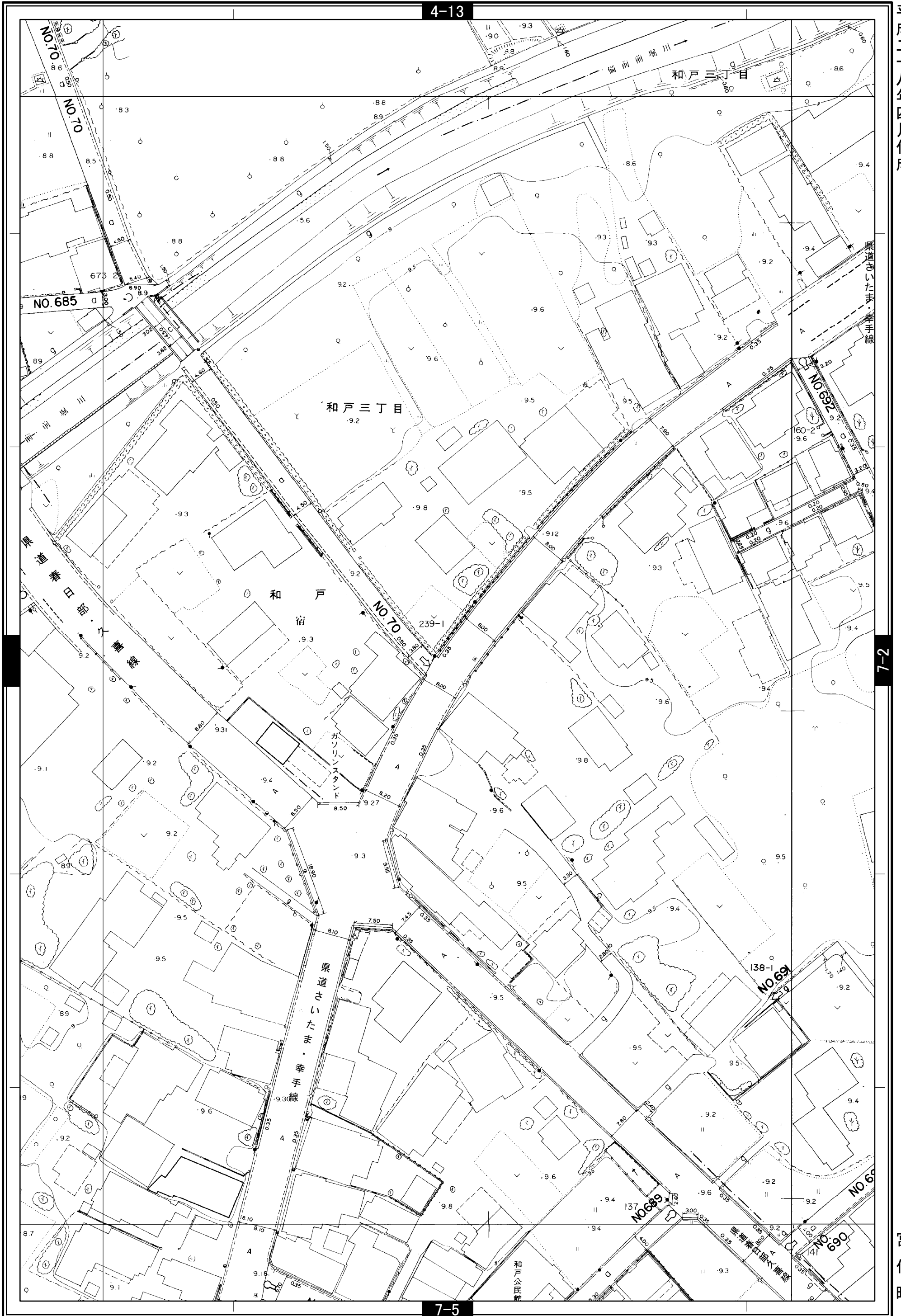
宮代町



宮代町道路台帳図

7-1右

平成二十八年四月作成



7-2

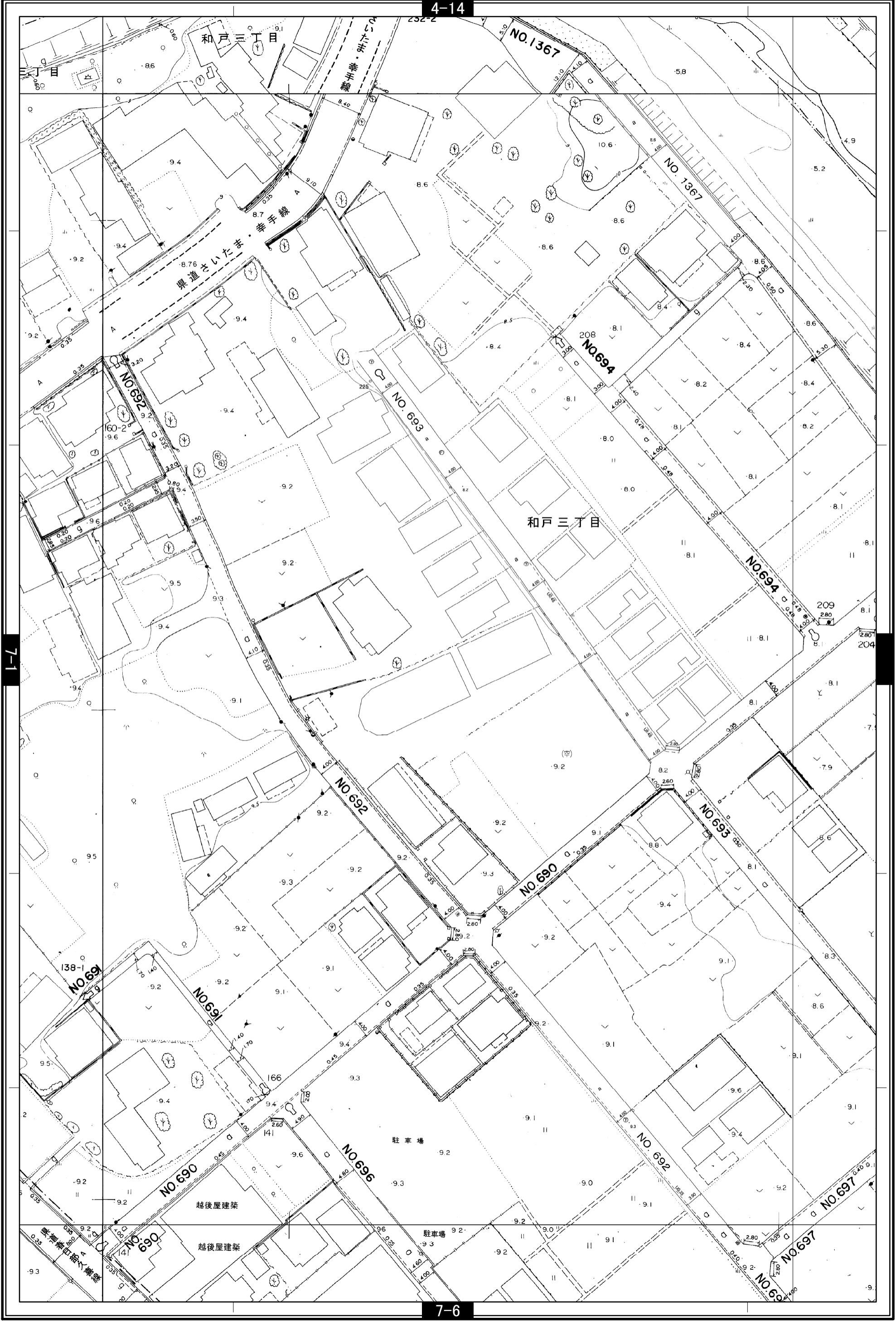
宮代町

宮代町道路台帳図

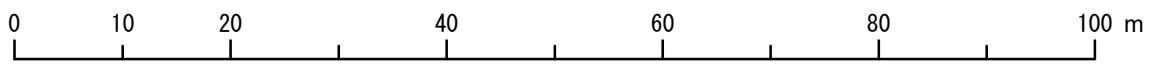
7-2左

4-14

令和七年四月作成



1:700



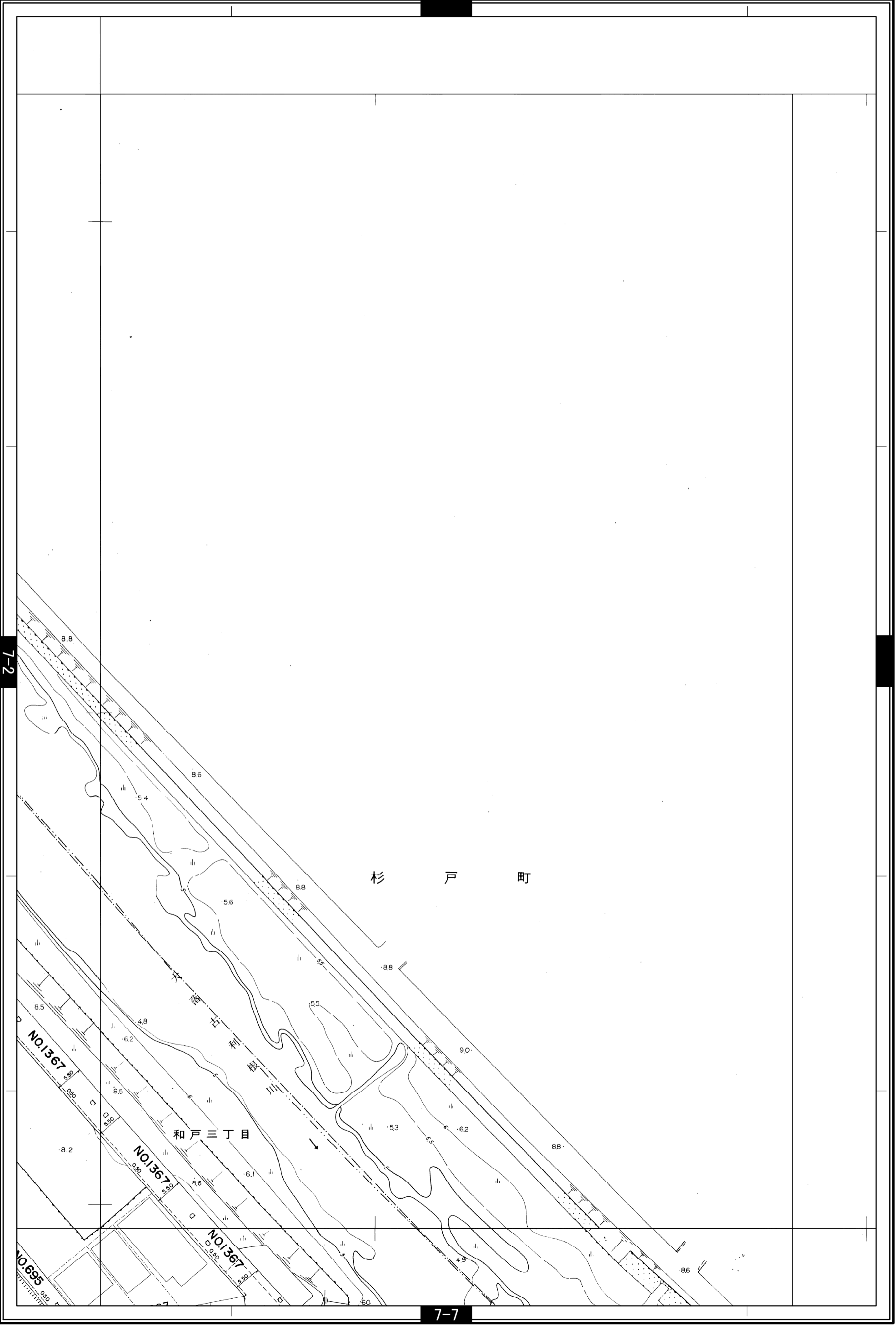
7-6

宮代町

宮代町道路台帳図

7-3左

令和六年四月作成



宮代町


1:700

0 10 20 40 60 80 100 m

宮代町道路台帳図

7-3右

平成二十八年四月作成



宮代町

1:700 0 10 20 40 60 80 100 m

7-7