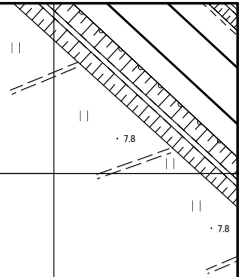


# 宮代町道路台帳図

3-5左

令和五年四月作成

3-1



3-9

宮代町

1:700



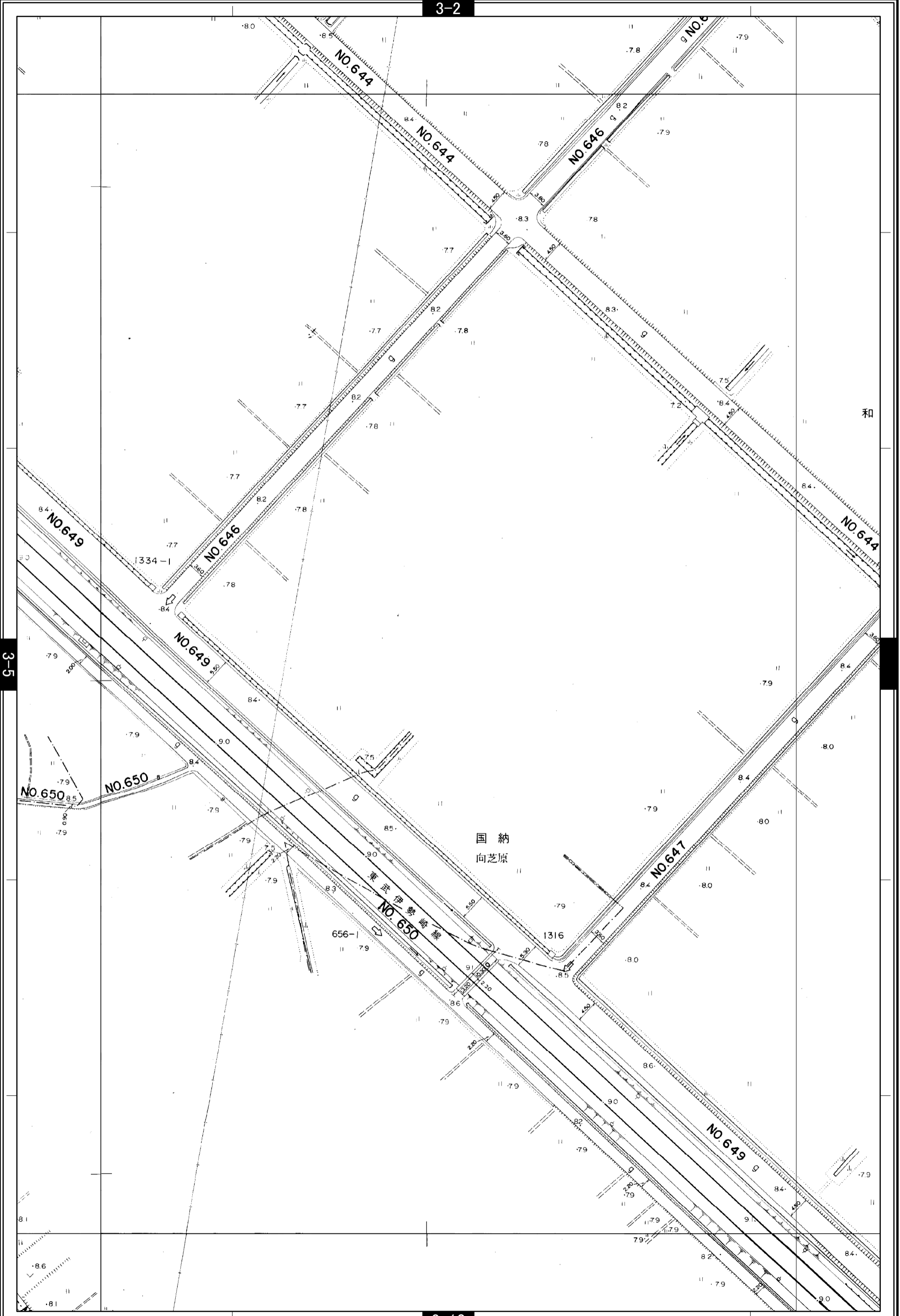


# 宮代町道路台帳図

3-6左

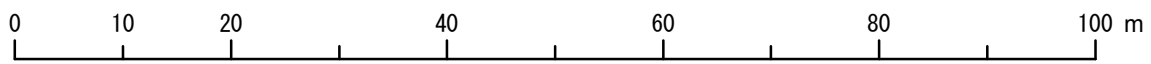
平成二十八年四月作成

3-2



宮代町

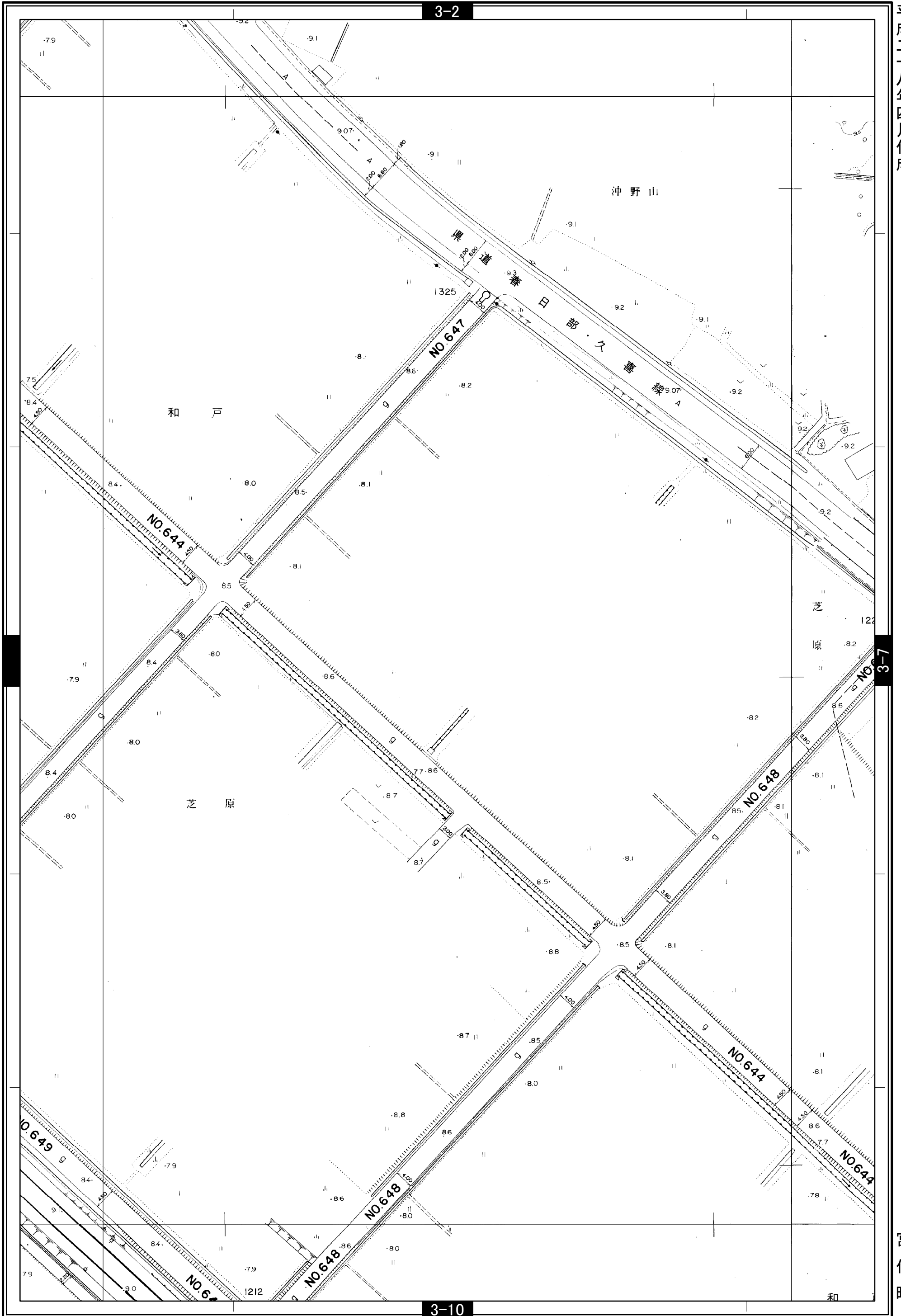
1:700



# 宮代町道路台帳図

3-6右

平成二十八年四月作成



宮代町

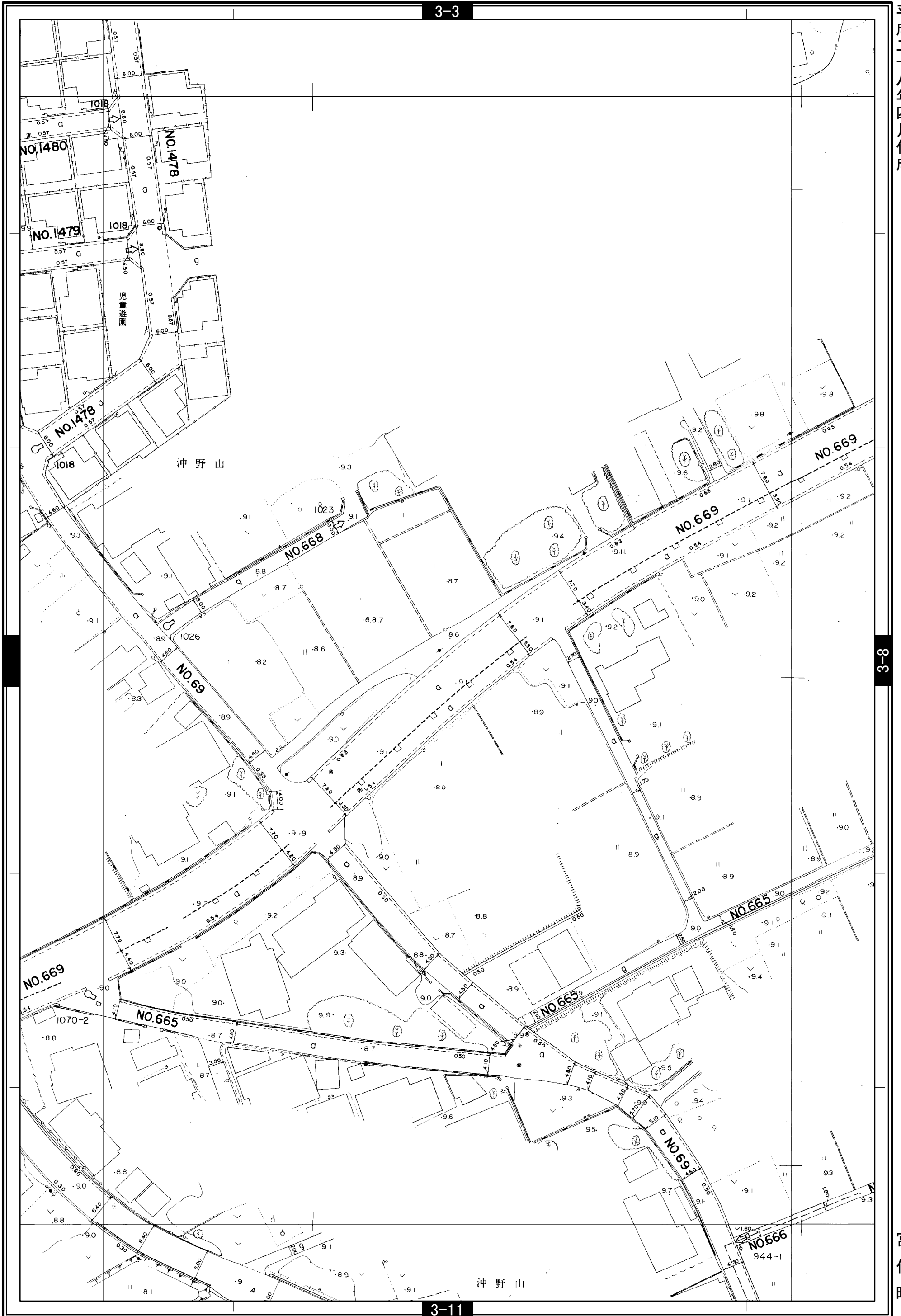
1:700 0 10 20 40 60 80 100 m



# 宮代町道路台帳図

3-7右

平成二十八年四月作成



3-3

3-8

3-11

1:700 0 10 20 40 60 80 100 m

宮代町