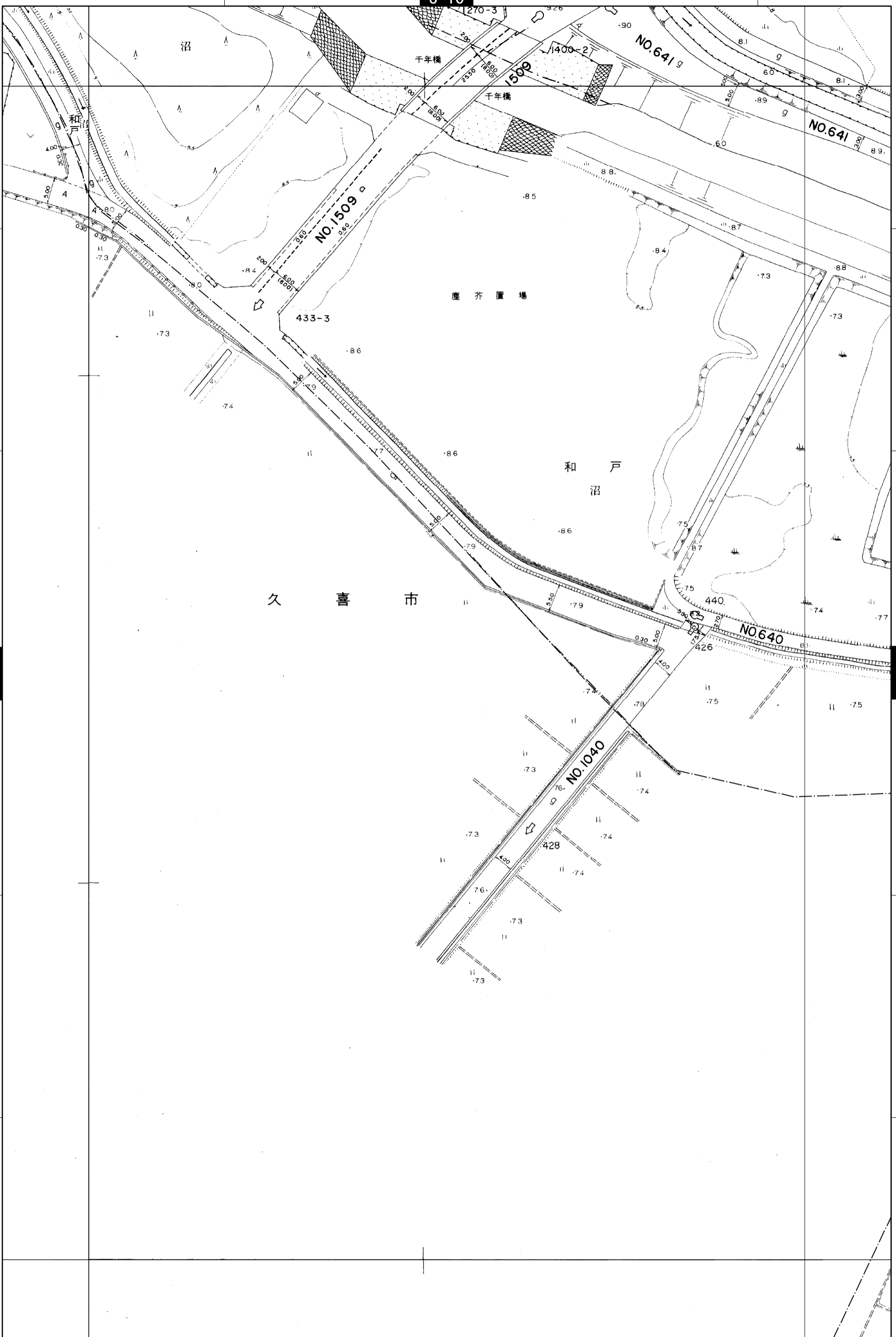


# 宮代町道路台帳図

3-14左

平成二十八年四月作成

3-10



3-13

6-2

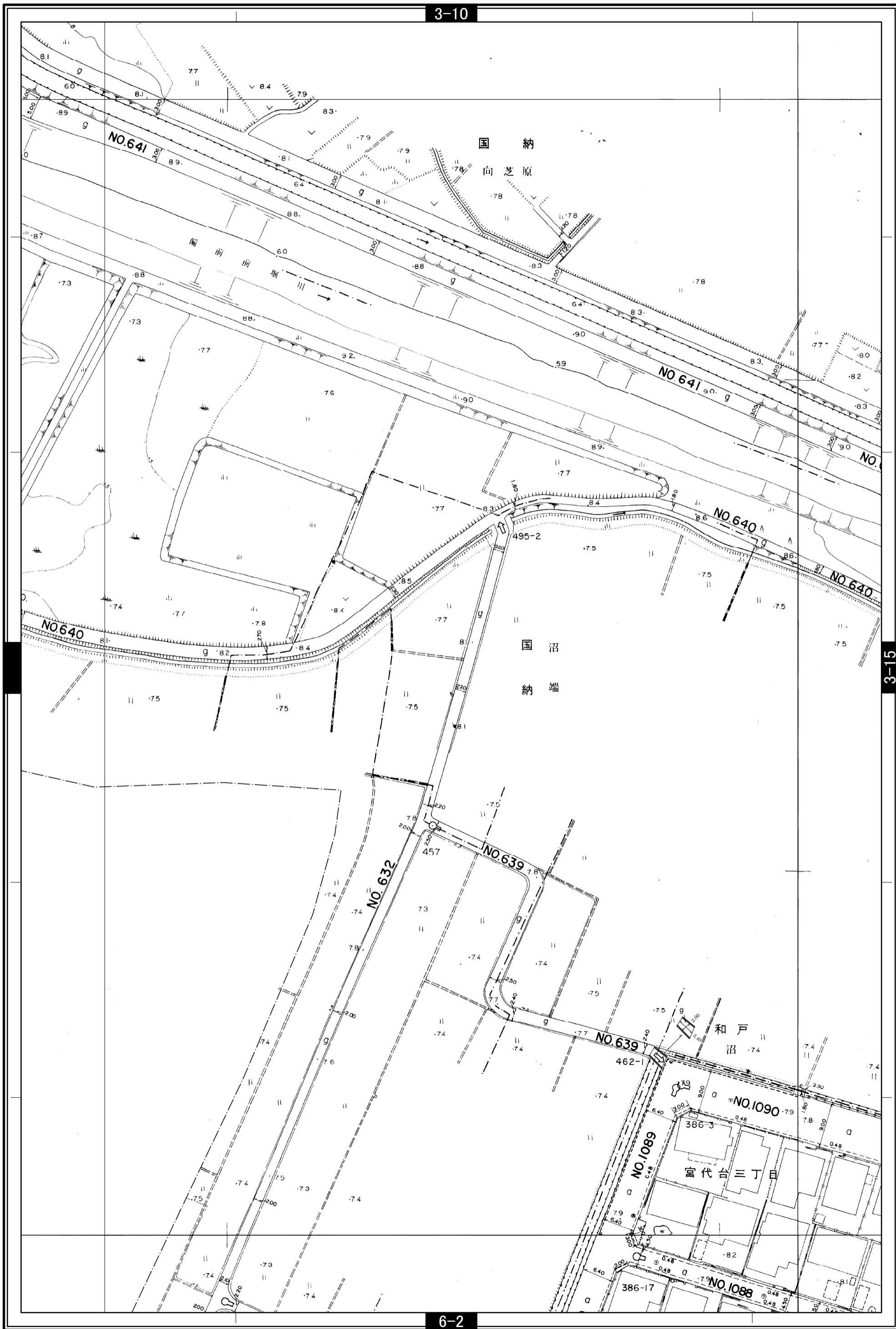
宮代町

1:700 0 10 20 40 60 80 100 m

# 宮代町道路台帳図

3-14右

令和二年四月作成



3-15

宮代町



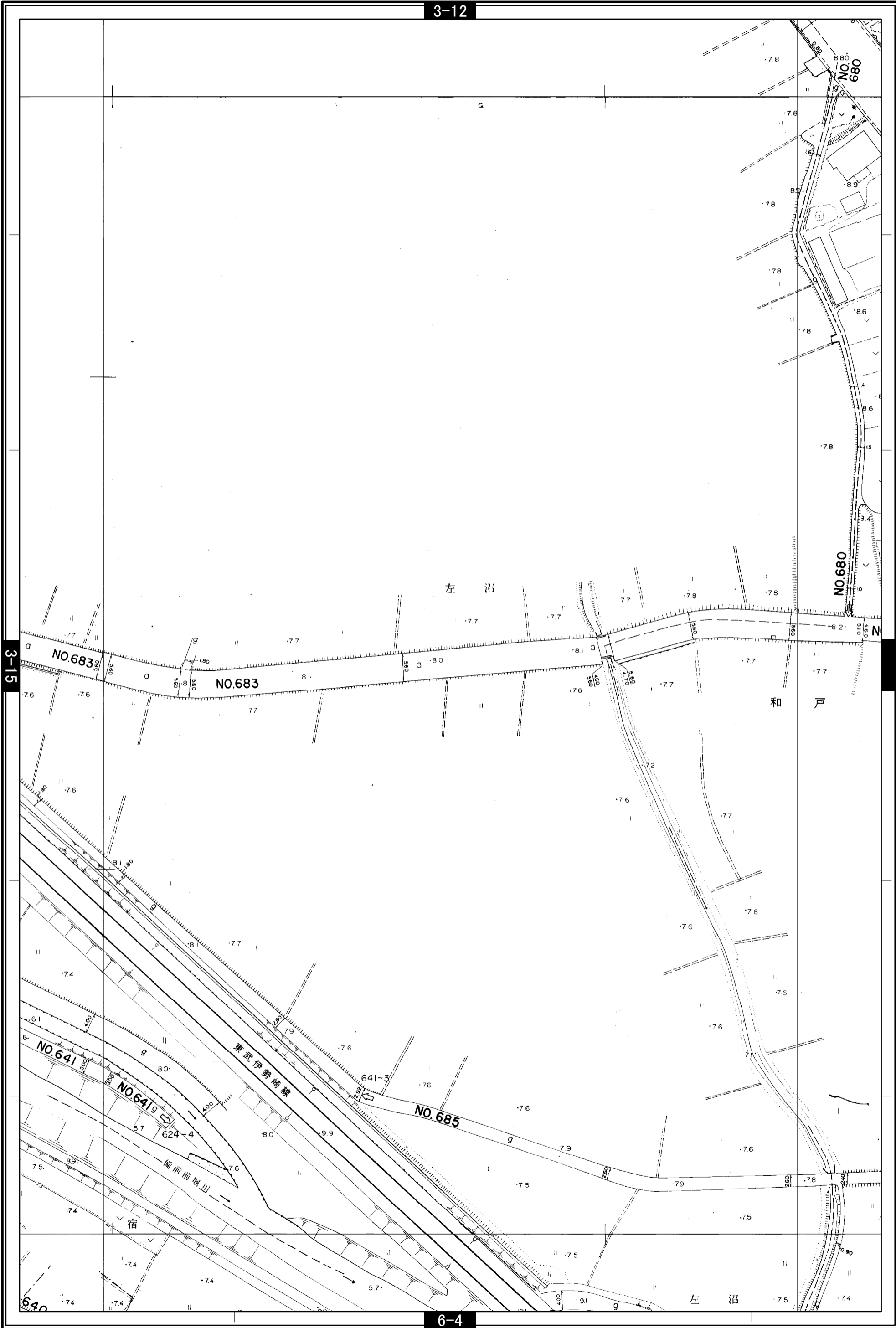


# 宮代町道路台帳図

3-16左

3-12

平成二十八年四月作成

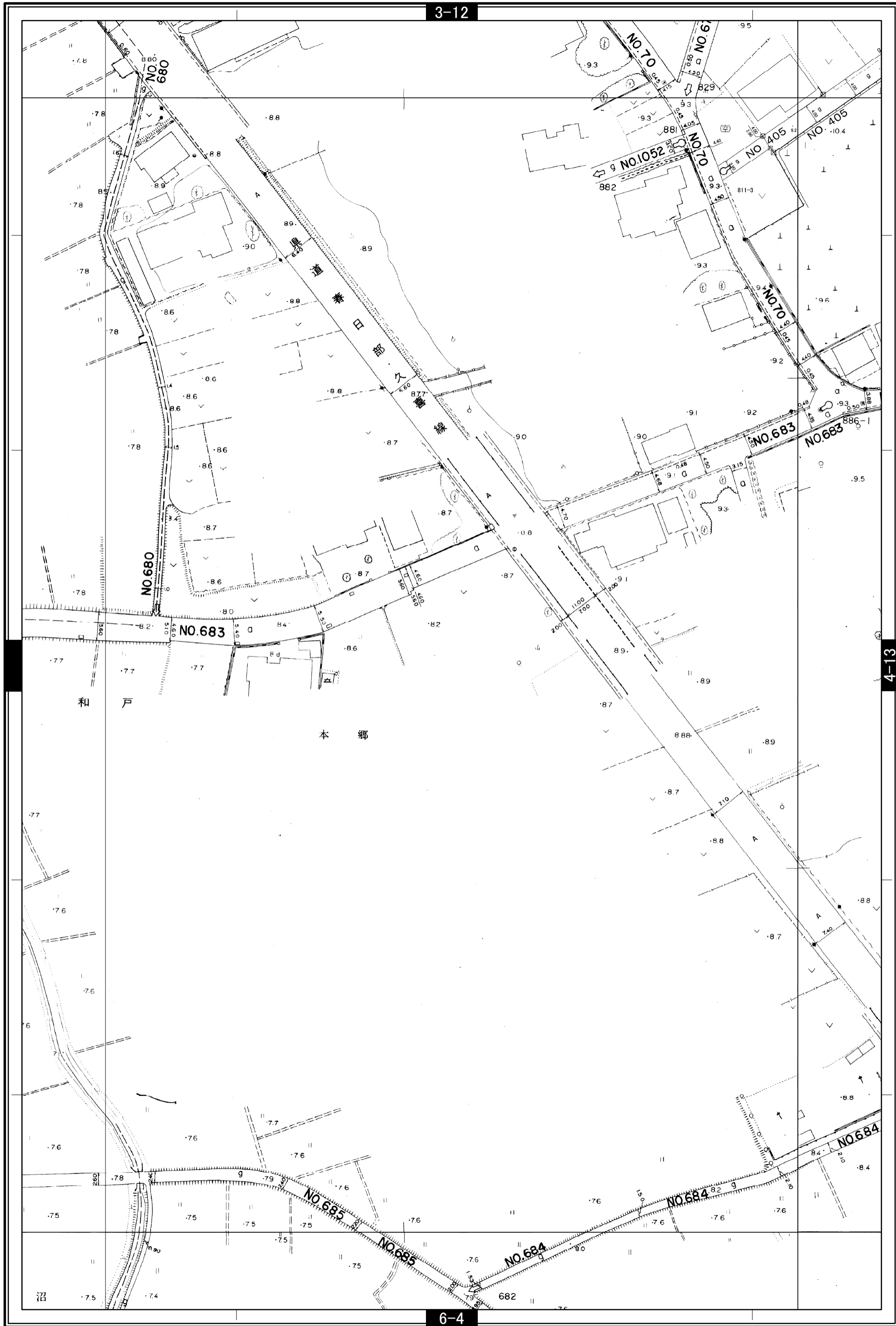


宮代町

# 宮代町道路台帳図

3-16右

令和六年四月作成



3-12

4-13

6-4

1:700 0 10 20 40 60 80 100 m

宮代町