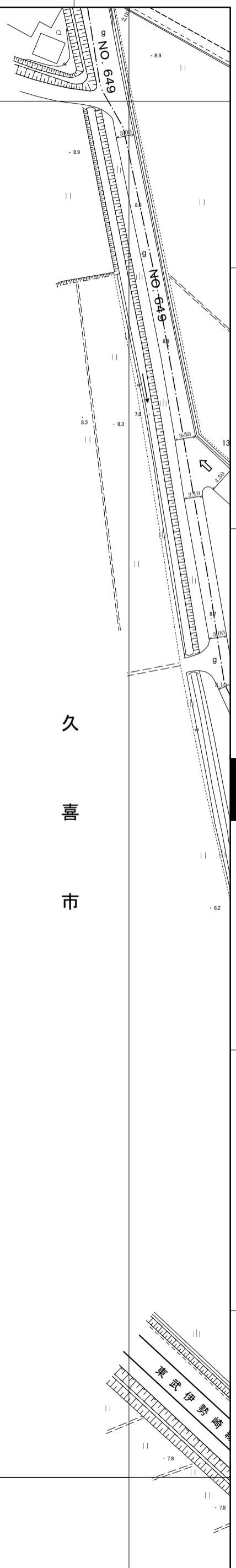


宮代町道路台帳図

3-1左

令和五年四月作成

1-13



久
喜
市

3-5

宮代町

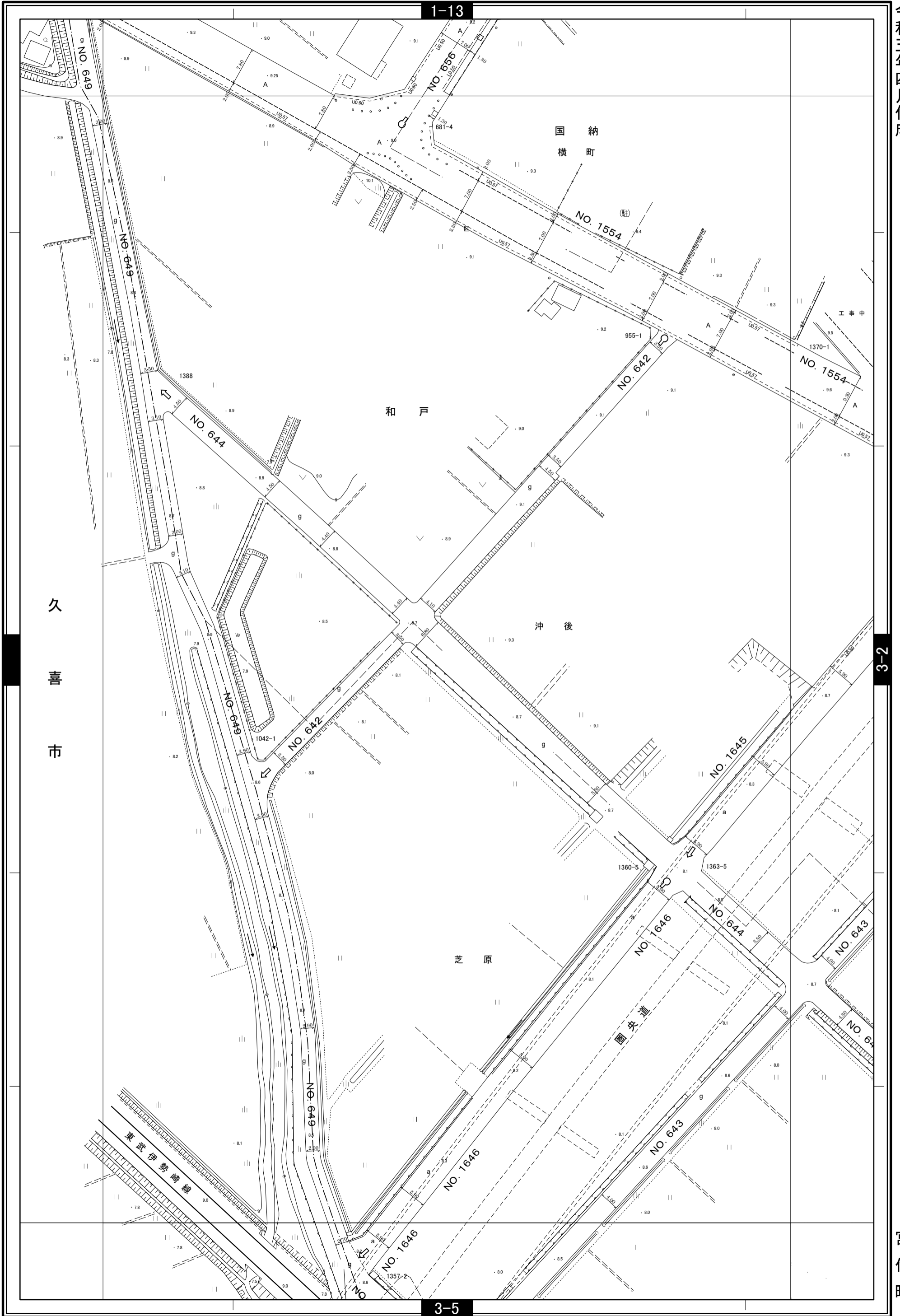
1:700



宮代町道路台帳図

3-1右

令和五年四月作成



久喜市

1-13

3-2

3-5

1:700 0 10 20 40 60 80 100 m

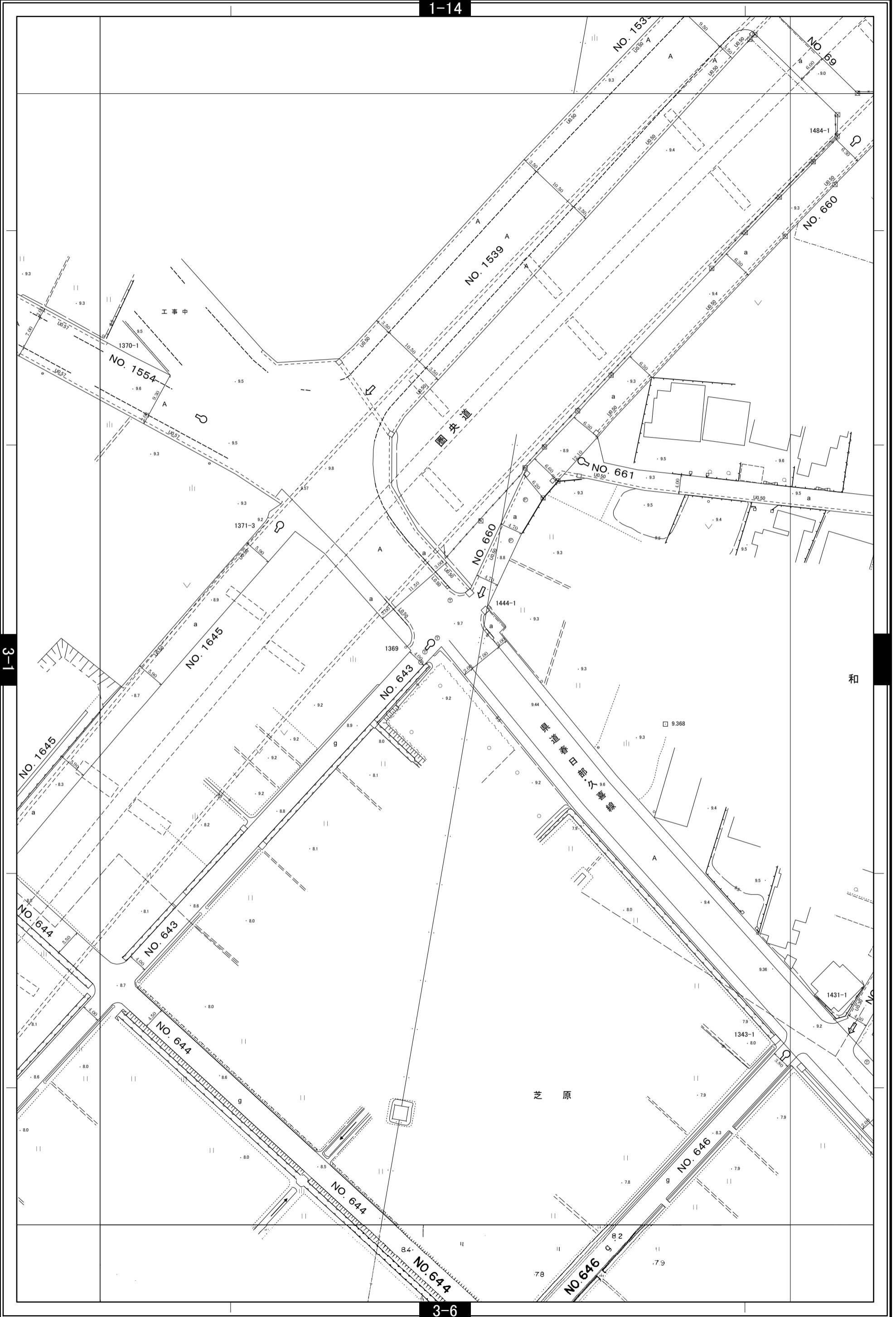
宮代町

宮代町道路台帳図

3-2左

令和五年四月作成

1-14



1:700

0 10 20 40 60 80 100 m

宮代町

宮代町道路台帳図

3-2右

令和五年四月作成



3-3

宮代町

1:700 0 10 20 40 60 80 100 m