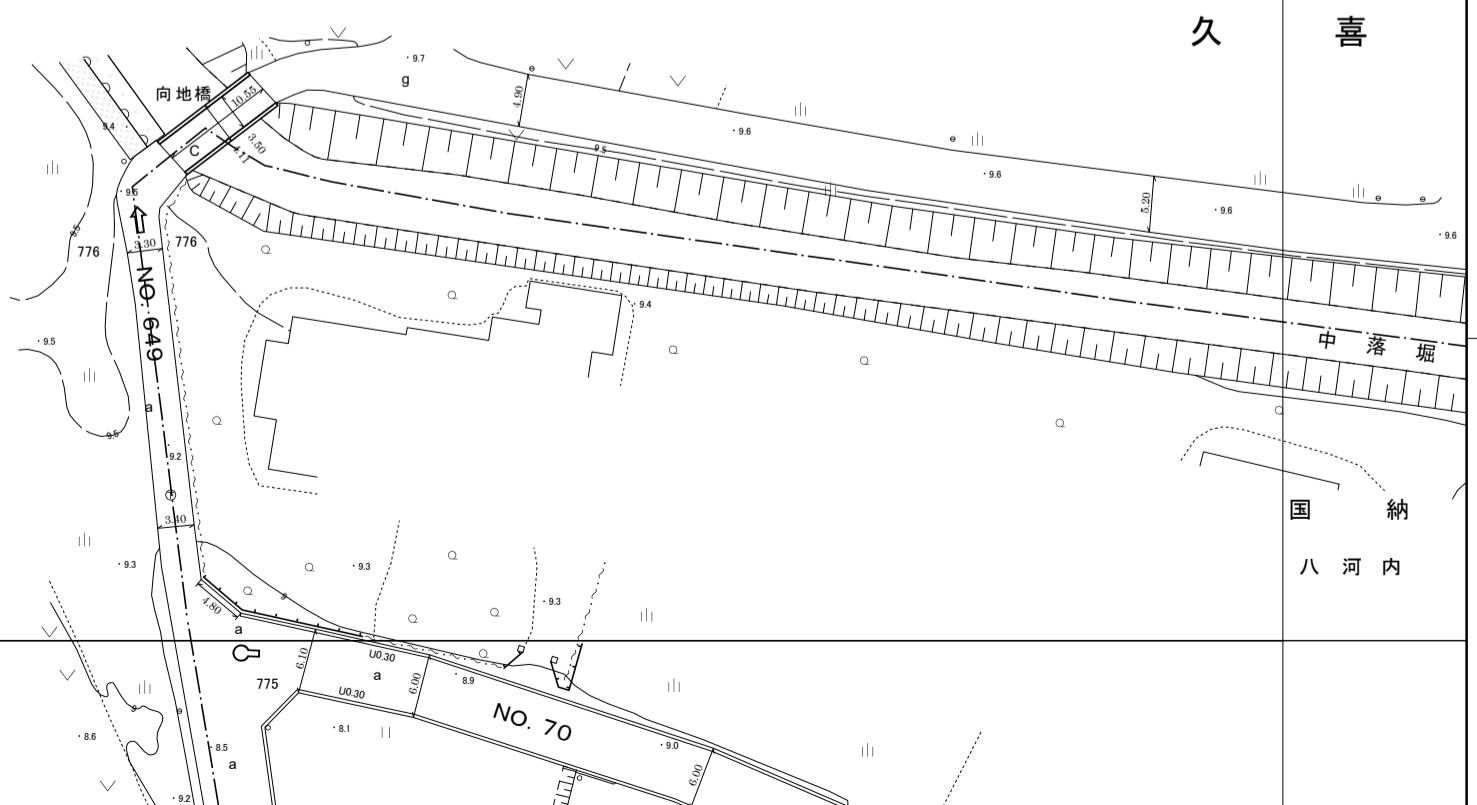


宮代町道路台帳図

1-5左

令和五年四月作成

宮代町



1-9

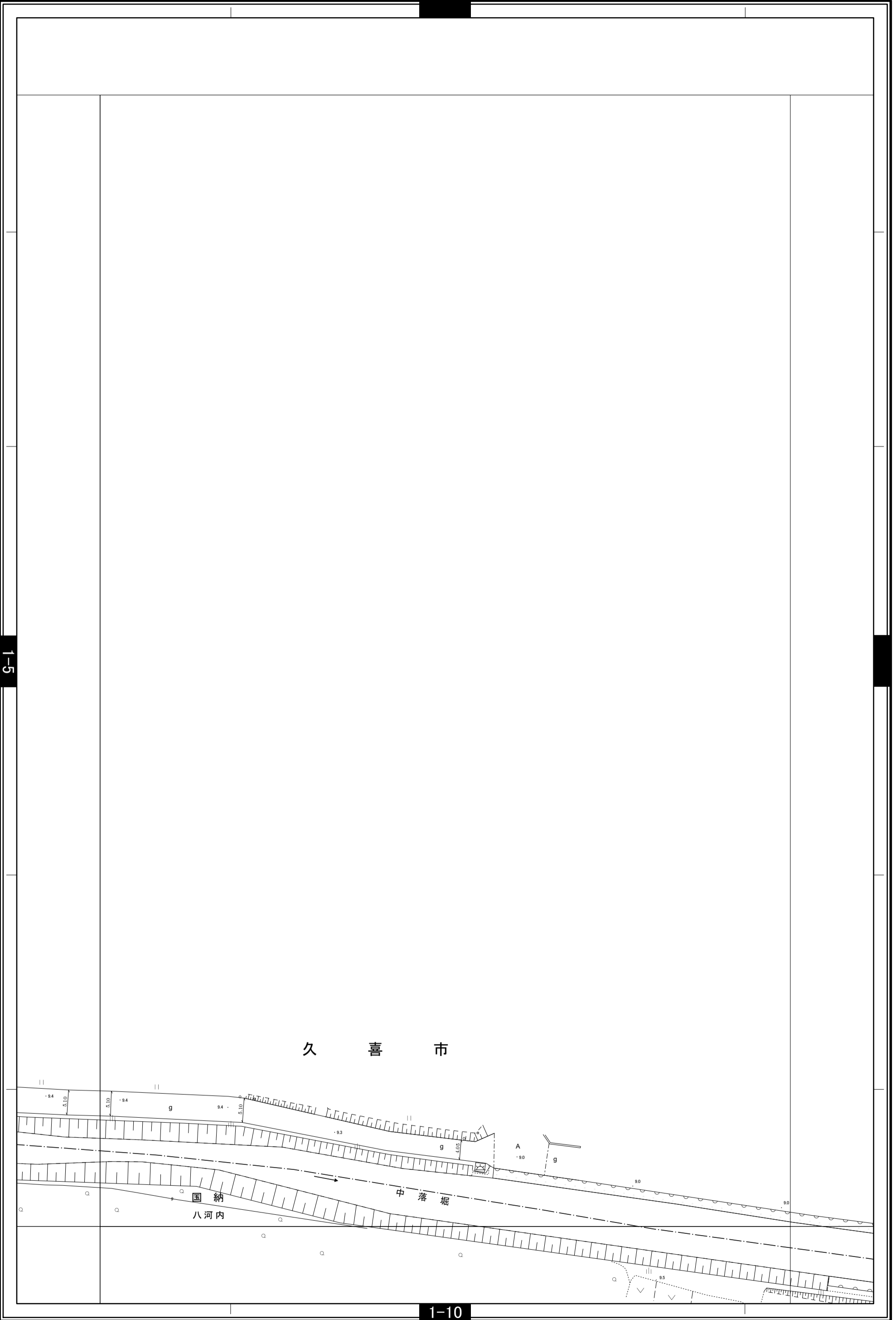
1:700

0 10 20 40 60 80 100 m

宮代町道路台帳図

1-6左

令和五年四月作成



1-5

1-10

1:700


0 10 20 40 60 80 100 m

宮代町

宮代町道路台帳図

1-6右

令和五年四月作成



宮代町

宮代町道路台帳図

1-9左

令和五年四月作成

1-5

国 納
八 河 内

国 納
八 河 内

久
喜
市

横 町

和 戸

NO. 1653

NO. 649

NO. 649

NO. 649

1-13

1:700



宮代町



宮代町道路台帳図

1-9右

令和五年四月作成



1:700 0 10 20 40 60 80 100 m

宮代町