

# 宮代町道路台帳図

1-14左

1-10

令和五年四月作成

国納  
横町

和戸  
横町

横町

国納  
横町


国納  
横町

沖後

宮代町

3-2

1:700



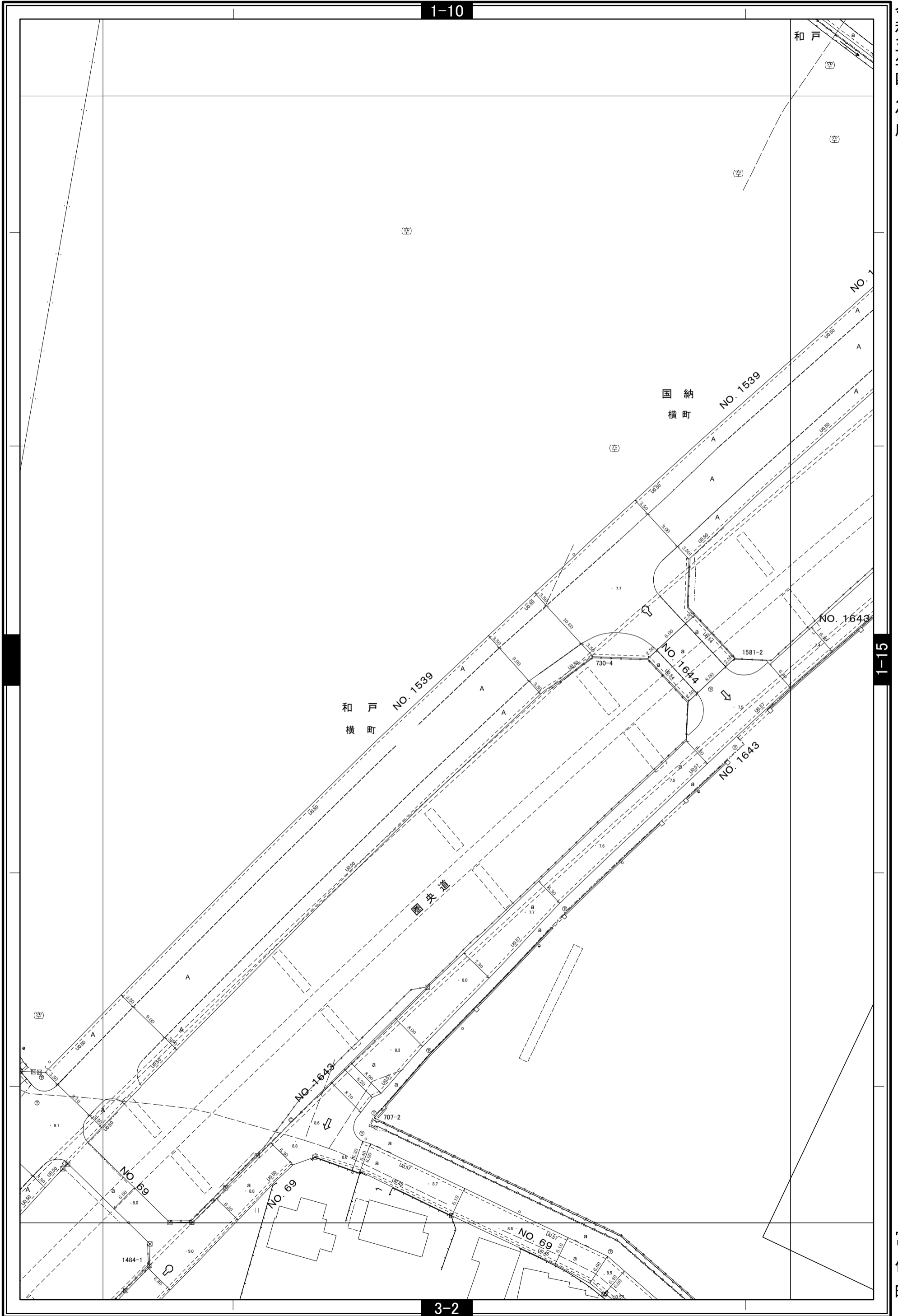
1-13



# 宮代町道路台帳図

1-14右

令和五年四月作成



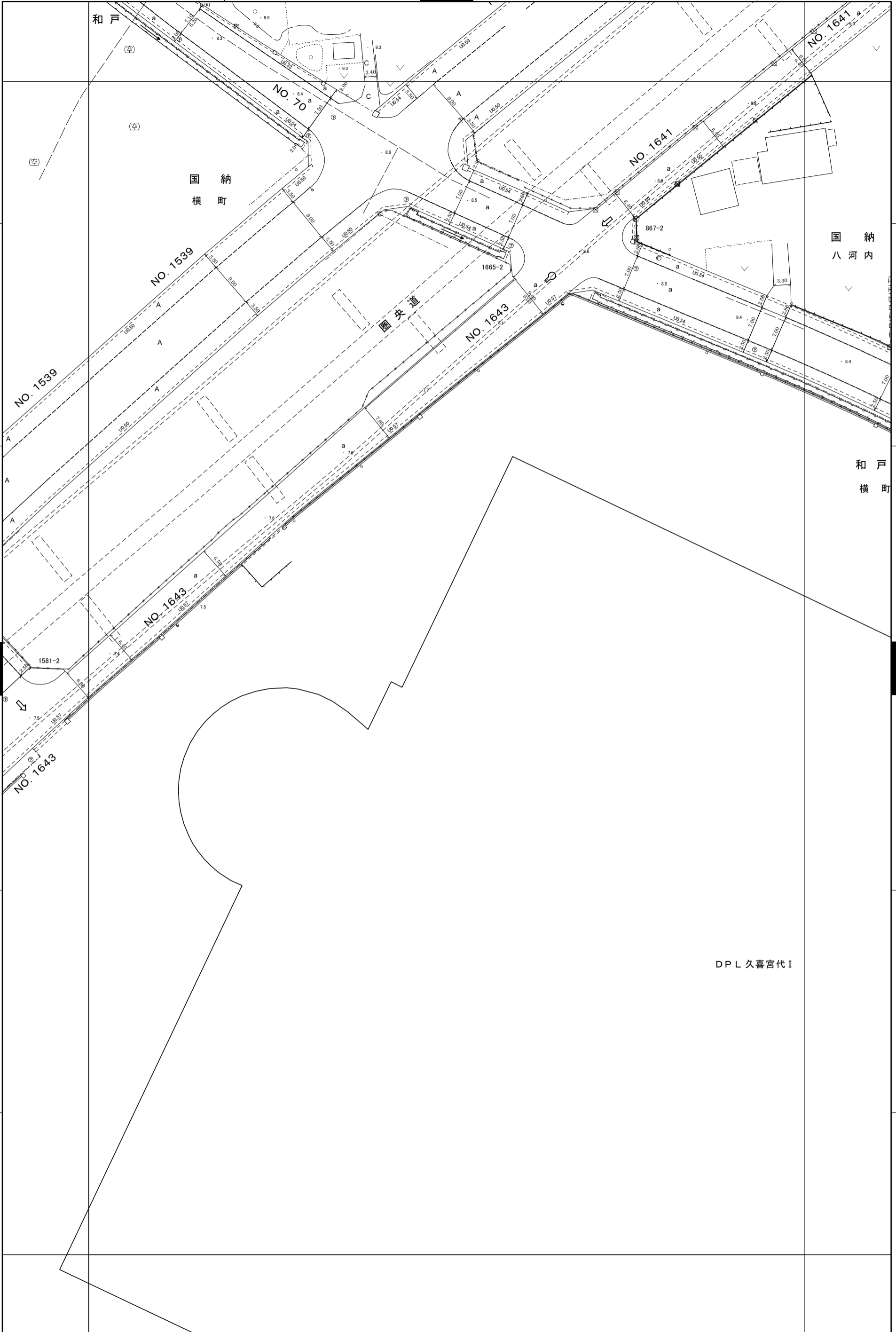
宮代町

# 宮代町道路台帳図

1-15左

令和五年四月作成

1-11



1-14

3-3

宮代町

1:700

0 10 20 40 60 80 100 m

DPL 久喜宮代 I

